

# 五管区水路通報第 2 号

( 17項 - 28項 )

平成 1 8 年 1 月 1 3 日

第五管区海上保安本部

- =====
- 第 17項 四国南岸 足摺岬南方(リマ海域)・・・・・・・・・・射撃訓練
  - 第 18項 四国南岸 足摺岬南方(リマ海域及び付近)・・・・・・救難訓練
  - 第 19項 紀伊水道南方・・・・・・・・・・・・・・・・・・救難訓練
  - 第 20項 紀伊水道 湯浅湾・・・・・・・・・・・・・・・・物揚場築造工事
  - 第 21項 和歌山下津港付近・・・・・・・・・・・・・・・・魚礁設置
  - 第 22項 友ヶ島水道 沖ノ島南方・・・・・・・・・・・・海底波浪計点検作業
  - 第 23項 大阪港・・・・・・・・・・・・・・・・・・灯浮標交換作業
  - 第 24項 尼崎西宮芦屋港 第 1 区・・・・・・・・・・水路測量
  - 第 25項 尼崎西宮芦屋港及び神戸港・・・・・・・・・・飛行艇離着水について
  - 第 26項 明石海峡西南西方・・・・・・・・・・・・潜水調査作業
  - 第 27項 四国南岸 高知港周辺・・・・・・・・・・水路測量
  - 第 28項 出 版・・・・・・・・・・・・・・・・・・特殊図新刊
- =====

本通報に使用している経度・緯度は世界測地系(WGS-84)に基づいています

## 海図の改補(小改正)のお知らせ

海上保安庁水路通報第1号

( 1 月 6 日 発行 ) 掲載分

海 域	改正内容	該当海図	項
尼崎西宮芦屋港、第2区	灯台光達距離等変更	W1107(JP共)	11

詳細については、海上保安庁水路通報の各項をご覧ください。

また、インターネットでも提供しています。

インターネットアドレス(URL) <http://www1.kaiho.mlit.go.jp/>

=====

### 五管区水路通報及び水路図誌に関する問い合わせ先

第五管区海上保安本部 海洋情報部 監理課 情報係

〒650-8551 神戸市中央区波止場町 1 番 1 号 TEL (078)391-6651(内線 2515、2516)

神戸第 2 地方合同庁舎( 9 階) FAX (078)332-6307(自動受信)

F A X による五管区水路通報提供サービス

(078)332-6307 ……最新号〔ポーリング受信式〕

(078)391-1310(手動受信)・・最新号、バックナンバー(過去 1 か年分)〔情報番号;0#〕

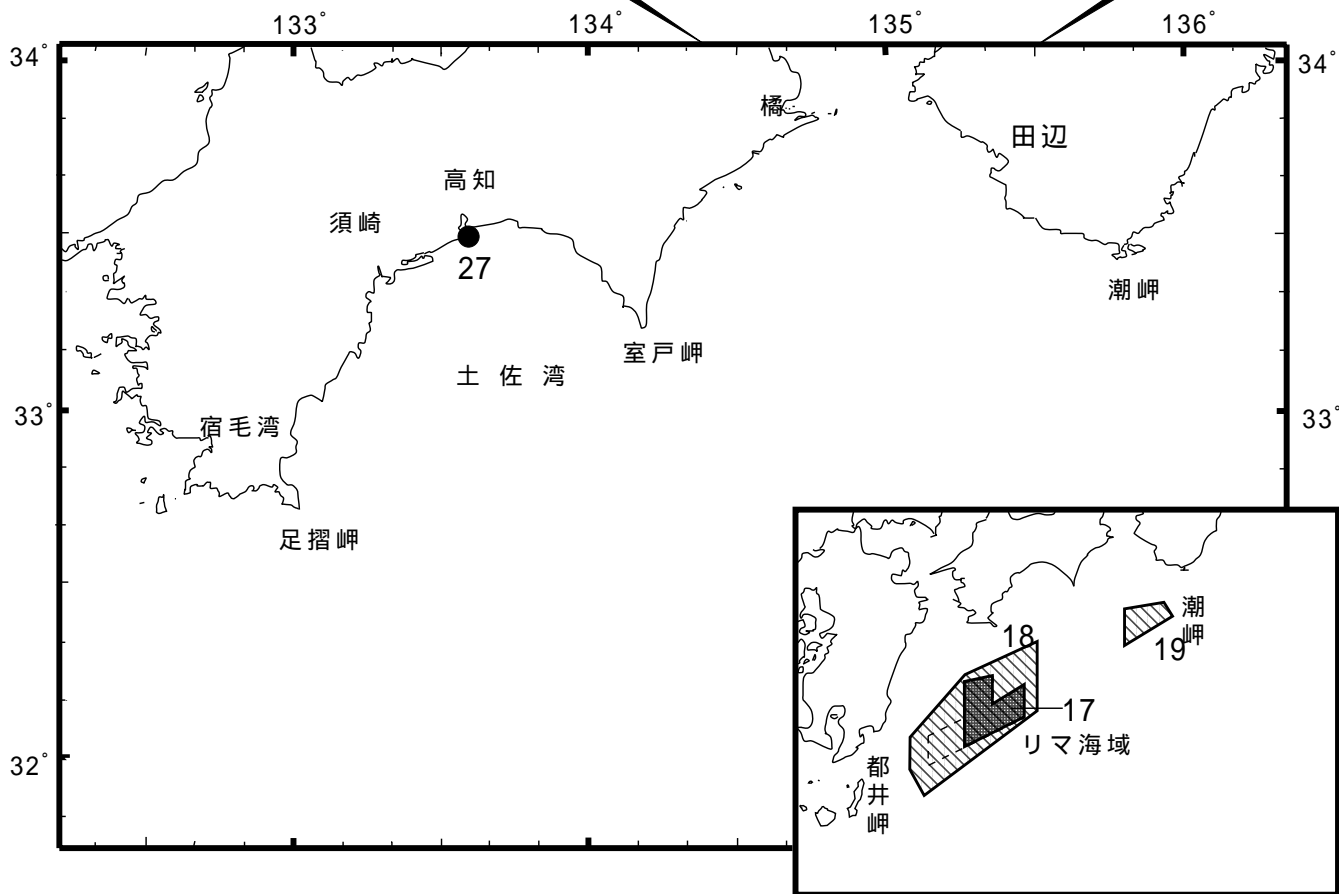
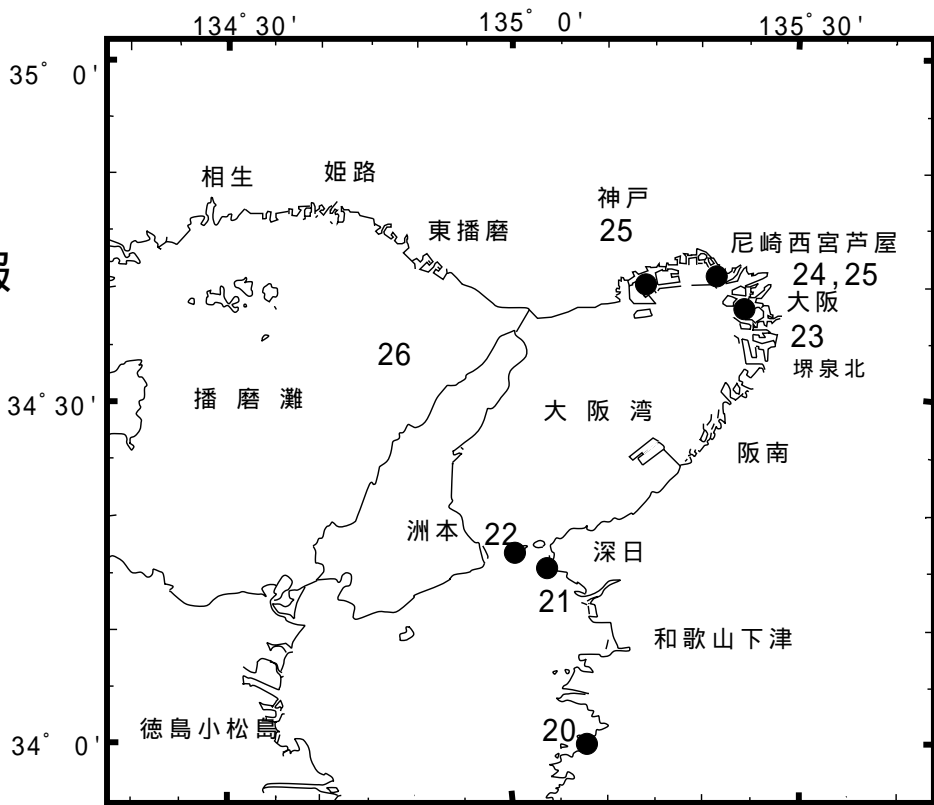
インターネットアドレス(URL) <http://www1.kaiho.mlit.go.jp/KAN5/tuho/tuho2.htm>

=====

五管区水路通報

第 2 号

索引 図



18年17項 四国南岸 - 足摺岬南方(リマ海域) 射撃訓練  
自衛艦5隻による対空及び水上射撃訓練が実施される。  
期 間 平成18年1月31日の0600～1800  
区 域 6地点により囲まれる区域  
(1) 32-02-13N 133-29-51E  
(2) 31-42-13N 133-29-51E  
(3) 31-18-13N 132-37-51E  
(4) 32-01-43N 132-37-51E  
(5) 32-09-13N 132-59-51E  
(6) 31-48-13N 132-59-51E  
備 考 自衛艦は「B」旗(夜間は紅灯)を掲揚  
海 図 W157  
出 所 防衛庁海上幕僚監部

---

18年18項 四国南岸 - 足摺岬南方(リマ海域及び付近) 救難訓練  
自衛隊航空機5機による、照明筒等を投下しての救難訓練が実施される。  
期 間 平成18年1月16日～31日の土曜及び日曜日を除く0800～2100  
区 域 6地点により囲まれる区域  
(1) 32-35-50N 134-00-00E  
(2) 31-52-55N 134-00-00E  
(3) 30-48-13N 132-22-51E  
(4) 31-04-13N 132-07-51E  
(5) 31-23-13N 132-07-51E  
(6) 32-09-13N 132-53-51E  
海 図 W157  
出 所 航空自衛隊新田原救難隊

---

18年19項 紀伊水道南方 救難訓練  
自衛隊航空機5機による、照明筒等を投下しての救難訓練が実施される。  
期 間 平成18年1月16日～31日の土曜及び日曜日を除く0800～2100  
区 域 4地点により囲まれる区域  
(1) 33-03-00N 135-22-00E  
(2) 32-53-00N 135-30-00E  
(3) 32-33-00N 135-01-00E  
(4) 32-56-00N 135-01-00E  
海 図 W157  
出 所 航空自衛隊新田原救難隊

---

18年20項 紀伊水道 - 湯浅湾 物揚場築造工事  
唐尾漁港において、潜水作業を伴う物揚場築造工事が実施される。  
期 間 平成18年1月15日～3月5日の日出～日没  
区 域 34-00.4N 135-08.5E付近  
海 図 W150C(JP共)  
出 所 和歌山海上保安部

---

18年21項 和歌山下津港付近 魚礁設置  
田倉崎南方に、魚礁が設置された。  
区 域 34-15-39N 135-03-39E  
沈設物 自然石1,470立方メートル  
海 図 W150A(分図「友ヶ島水道」、JP共) - W1143  
出 所 和歌山下津港長

---

18年22項 友ヶ島水道 - 沖ノ島南方 海底波浪計点検作業  
潜水士による海底波浪計及び海底線の点検作業が実施されている。  
期 間 平成18年1月13日まで(予備14日～2月17日)の0800～日没  
位 置 2地点を結ぶ線上付近  
(1) 34-16-20N 135-00-11E(海底波浪計)  
(2) 34-16-46N 135-00-07E(岸線上)  
海 図 W150A(分図「友ヶ島水道」、JP共) - W1143  
出 所 和歌山海上保安部

---

18年23項 大阪港 灯浮標交換作業  
 設標船「ほくと(600トン)」による灯浮標交換作業が実施される。

1、期間 平成18年1月20日の0900～1130(荒天順延)  
 名称 泉北南第2号灯浮標(灯台表第一巻3611)(34-33.1N 135-22.8E)  
 堺航路第10号灯浮標(灯台表第一巻3565)(34-36.1N 135-24.2E)

2、期間 平成18年1月23日の0840～1050(荒天順延)  
 名称 堺航路第4号灯浮標(灯台表第一巻3559)(34-36.3N 135-22.9E)  
 堺航路第1号灯浮標(灯台表第一巻3556)(34-36.5N 135-22.3E)

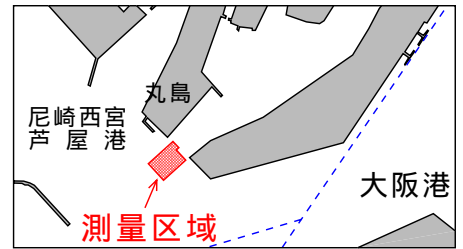
3、期間 平成18年1月24日の0840～1100(荒天順延)  
 名称 大阪北港第1号灯浮標(灯台表第一巻3592)(34-39.8N 135-22.7E)  
 大阪第1号灯浮標(灯台表第一巻3586)(34-38.4N 135-23.2E)

海図 W123(JP共) - W1110(JP共) - W1146(JP共)  
 出所 五本部交通部

18年24項 尼崎西宮芦屋港 - 第1区 水路測量  
 五管区水路通報17年42号835項関連

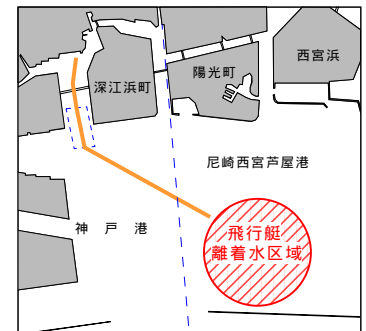
丸島地区南方において、水路測量が実施される。

期間 平成18年1月19日、20日(予備21～23日)の日出～日没  
 区域 34-40-40N 135-22-20E付近(付函参照)  
 備考 作業船は「白紅白」の燕尾旗を掲揚  
 海図 W1107(JP共)  
 出所 五本部海洋情報部、尼崎西宮芦屋港長



18年25項 尼崎西宮芦屋港及び神戸港 飛行艇離着水について  
 六甲アイランド東方において、水陸両用救難飛行艇(長さ33m、幅33m)の離着水が実施される。

期間 平成18年1月16日、18日、19日、24日～26日  
 (予備17日、20日～23日、27日～2月3日)の1000～1530  
 区域 34-41-12N 135-19-14Eを中心とする半径750mの円内  
 備考 ・飛行艇は、離着水前後に東神戸航路を經由する上記区域と  
 新明和工業(34-43.0N135-17.4E概位)との間を航行する  
 海図 W1107(JP共) - W101A(JP共)  
 出所 尼崎西宮芦屋港長



18年26項 明石海峡西南西方 潜水調査作業  
 カンタマ東方から鹿ノ瀬南南西方の間において、潜水調査作業が実施されている。

期間 平成18年1月15日まで(予備16日～31日)の日出～日没  
 区域 下記各位置付近  
 (1) 34-37.5N 134-55.0E  
 (2) 34-38.0N 134-53.5E  
 (3) 34-36.4N 134-53.2E  
 (4) 34-36.6N 134-51.5E  
 (5) 34-33.1N 134-46.2E

海図 W131(JP共)  
 出所 神戸海上保安部

18年27項 四国南岸 - 高知港周辺 水路測量

物部川付近から仁淀川付近において、水路測量が実施される。

期 間 平成18年1月23日～2月28日までの内14日間

区 域 1、4地点を結ぶ線及び陸岸により囲まれる区域

(1) 33-32.1N 133-40.4E

(2) 33-31.3N 133-40.5E

(3) 33-30.2N 133-35.6E

(4) 33-31.1N 133-35.5E

2、5地点を結ぶ線及び陸岸により囲まれる区域

(1) 33-29.7N 133-34.2E

(2) 33-28.9N 133-34.6E

(3) 33-28.2N 133-32.4E

(4) 33-27.7N 133-30.9E

(5) 33-28.4N 133-30.5E

3、5地点を結ぶ線及び陸岸により囲まれる区域

(1) 33-28.1N 133-30.1E

(2) 33-27.3N 133-30.4E

(3) 33-27.1N 133-29.6E

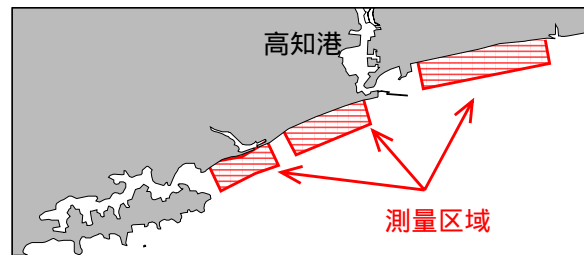
(4) 33-26.3N 133-28.1E

(5) 33-27.1N 133-27.6E

標 識 作業船は「白紅白」の燕尾旗を掲揚

海 図 W108

出 所 五本部海洋情報部



18年28項 特殊図新刊

下記の特殊図が刊行された。

番 号	図 名	刊行年月	価格(税込)
6108	漁具定置箇所一覧図(兵庫・岡山・広島・山口)	2005-12	1,890円
6112	漁具定置箇所一覧図(徳島・香川・愛媛)	2005-12	1,890円
6113	漁具定置箇所一覧図(高知)	2005-12	1,890円

備 考 上記刊行に伴い、特殊図6120-10、6120-14、6120-15(すべて2000年3月刊行)は  
廃版とする

出 所 海上保安庁水路通報17年51号(17.12.23)