

五管区水路通報第3号

(29項 - 46項)

平成18年 1月20日

第五管区海上保安本部

第 29項	紀伊水道南方	・	射撃訓練	
第 30項	四国南岸	土佐湾	・	射撃訓練
第 31項	本州南岸	新宮港	・	掘下げ作業
第 32項	本州南岸	日高港	・	灯台について(予告)
第 33項	和歌山下津港	下津区	・	掘下げ作業変更
第 34項	和歌山下津港	外港	・	魚礁設置
第 35項	友ヶ島水道	加太港付近	・	水路測量完了
第 36項	阪南港	第2区	・	磁気探査作業
第 37項	大阪港	大阪区、第2区	・	防潮堤改修工事
第 38項	大阪港	大阪区、第3区	・	岸壁補修工事
第 39項	神戸港	第1区	・	航泊禁止
第 40項	神戸港	第4区	・	護岸改修工事
第 41項	神戸港	第6区	・	潜水調査作業
第 42項	播磨灘	・	・	捜索訓練
第 43項	四国南岸	日和佐港	・	灯台廃止
第 44項	四国南岸	室戸岬北西方	・	水路測量
第 45項	四国南岸	土佐湾	・	灯浮標一時撤去
第 46項	四国南岸	足摺岬南東方	・	浮魚礁設置

本通報に使用している経度・緯度は世界測地系(WGS-84)に基づいています

海図の改補(小改正)のお知らせ

海上保安庁水路通報第2号

(1月13日発行)掲載分

海 域	改正内容	該当海図	項
鳴門海峡付近	魚礁設置	W112-W150C-W106-W77(全てJP共)	39

詳細については、海上保安庁水路通報の各項をご覧ください。

また、インターネットでも提供しています。

インターネットアドレス(URL) <http://www1.kaiho.mlit.go.jp/>

五管区水路通報及び水路図誌に関する問い合わせ先

第五管区海上保安本部 海洋情報部 監理課 情報係

〒650-8551 神戸市中央区波止場町1番1号 TEL (078)391-6651(内線 2515、2516)

神戸第2地方合同庁舎(9階) FAX (078)332-6307(自動受信)

F A Xによる五管区水路通報提供サービス

(078)332-6307 ……最新号〔ポーリング受信式〕

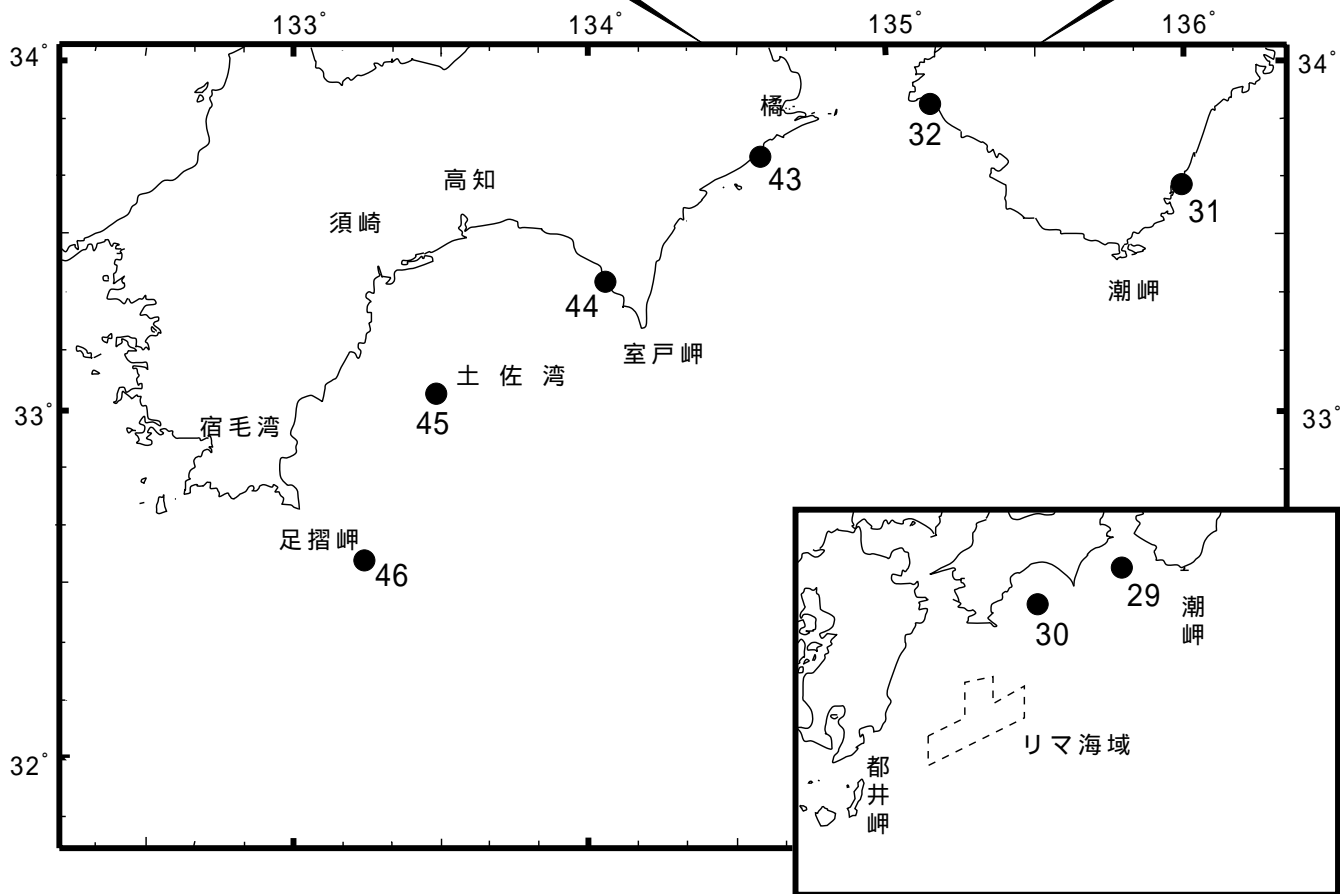
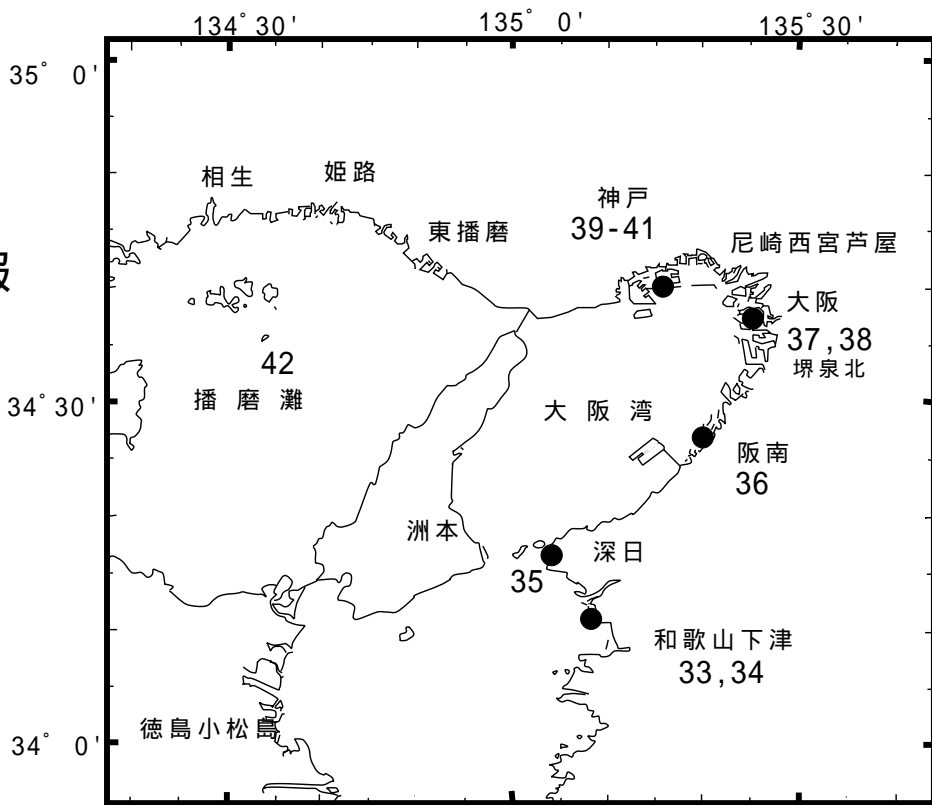
(078)391-1310(手動受信)・最新号、バックナンバー(過去1か年分)〔情報番号;0#〕

インターネットアドレス(URL) <http://www1.kaiho.mlit.go.jp/KAN5/tuho/tuho2.htm>

五管区水路通報

第3号

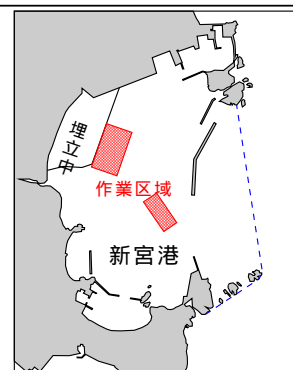
索引図



18年29項 紀伊水道南方 射撃訓練
 日ノ御崎南方において、巡視船による射撃訓練が実施される。
 期間 平成18年1月23日(予備24日)の1400～1700
 区域 33-34.8N 135-03.0Eを中心とする半径5海里の円内
 備考 巡視船は、「UY」及び「NE4」旗を掲揚、紅色閃光灯を点灯
 海図 W77(JP共)
 出所 田辺海上保安部

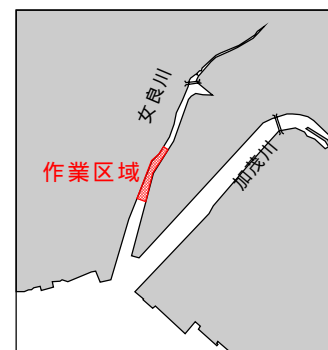
18年30項 四国南岸 - 土佐湾 射撃訓練
 巡視船による射撃訓練が実施される。
 期間 平成18年2月2日(予備3日)の1000～1500
 区域 33-14.8N 133-40.8Eを中心とする半径5海里の円内
 備考 巡視船は、「UY」及び「NE4」旗を掲揚、紅色閃光灯を点灯
 海図 W108
 出所 高知海上保安部

18年31項 本州南岸 - 新宮港 掘下げ作業
 埋立地前面及び北防波堤南西方において、掘下げ作業が実施される。
 期間 平成18年1月20日～2月28日(予備3月1日～5日)の日出～日没
 区域 下記各位置付近(付図参照)
 (1) 33-40-11N 135-58-58E
 (2) 33-40-30N 135-58-39E
 海図 W46(分図「新宮港及付近」)
 出所 串本海上保安署



18年32項 本州南岸 - 日高港 灯台について(予告)
 灯台が廃止及び設置される。
 予定日 平成18年1月26日(変更の場合あり)
 1、廃止
 名称 関電御坊発電所防波堤灯台(灯台表第1巻2939)(33-51.7N 135-08.7E)
 2、設置
 名称 日高港西防波堤灯台
 位置 33-51-52N 135-08-31E
 塗色及び構造 赤色 塔形
 灯質 単閃赤光 毎4秒に1閃光
 光達距離 5.5海里
 明弧 全度
 高さ 19メートル
 海図 W77(分図「日高港」、JP共)
 出所 五本部交通部

18年33項 和歌山下津港 - 下津区 掘下げ作業変更
 五管区水路通報18年1号3項削除
 女良川において、掘下げ作業が期間を延期して実施される。
 期間 平成18年1月30日～2月17日(予備18日～22日)の日出～日没
 区域 34-07-20N 135-08-25E付近(付図参照)
 海図 W1144
 出所 和歌山下津港長



18年34項 和歌山下津港 - 外港 魚礁設置

番所ノ鼻付近に、魚礁が設置された。

- 区域 1、下記6地点により囲まれる区域
- (1) 34-11-35.3N 135-08-20.9E
 - (2) 34-11-32.1N 135-08-24.5E
 - (3) 34-11-29.0N 135-08-20.6E
 - (4) 34-11-30.0N 135-08-19.6E
 - (5) 34-11-32.1N 135-08-22.3E
 - (6) 34-11-34.4N 135-08-19.7E
- 2、下記4地点により囲まれる区域
- (1) 34-11-30.8N 135-08-11.7E
 - (2) 34-11-30.4N 135-08-15.7E
 - (3) 34-11-29.1N 135-08-15.5E
 - (4) 34-11-29.5N 135-08-11.5E
- 3、下記4地点により囲まれる区域
- (1) 34-11-24.1N 135-08-21.7E
 - (2) 34-11-23.3N 135-08-22.0E
 - (3) 34-11-22.9N 135-08-20.6E
 - (4) 34-11-23.7N 135-08-20.3E
- 4、下記4地点により囲まれる区域
- (1) 34-11-20.3N 135-08-23.0E
 - (2) 34-11-19.5N 135-08-23.4E
 - (3) 34-11-19.2N 135-08-22.4E
 - (4) 34-11-20.0N 135-08-22.0E
- 5、下記4地点により囲まれる区域
- (1) 34-11-18.4N 135-08-06.0E
 - (2) 34-11-17.7N 135-08-06.6E
 - (3) 34-11-17.2N 135-08-05.8E
 - (4) 34-11-17.9N 135-08-05.2E

海図 W1150
出所 和歌山下津港長

18年35項 友ヶ島水道 - 加太港付近 水路測量完了

五管区水路通報18年1号5項削除
田倉崎付近での、水路測量は完了した。

区域 34-16.0N 135-03.6E付近
海図 W1143 - W150A (分図「友ヶ島水道」、JP共)
出所 和歌山下津港長

18年36項 阪南港 - 第2区 磁気探査作業

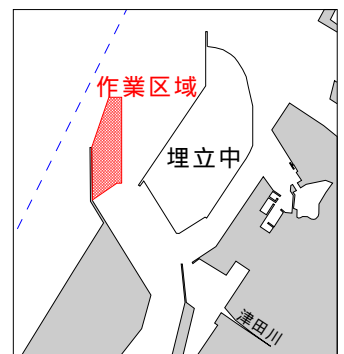
阪南4区北防波堤東側において、潜水土による磁気探査作業が実施される。

期間 平成18年2月1日～28日(予備日含む)の0800～1600

区域 34-28-30N 135-20-30E付近(付図参照)

海図 W1141 (JP共)

出所 阪南港長



18年37項 大阪港 - 大阪区、第2区 防潮堤改修工事

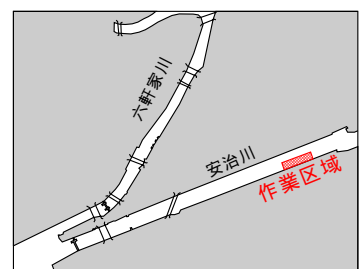
安治川において、潜水作業を伴う防潮堤改修工事が実施される。

期間 平成18年1月27日～8月23日(予備24日～31日)の日出～日没

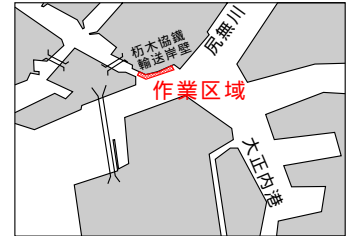
区域 34-40-48N 135-28-12E付近(付図参照)

海図 W123 (JP共)

出所 大阪港長

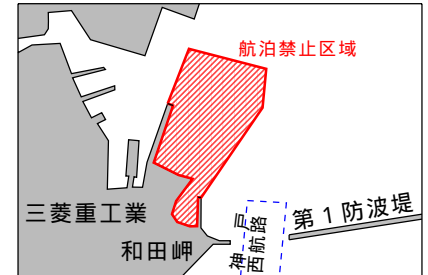


18年38項 大阪港 - 大阪区、第3区 岸壁補修工事
 朽木協鐵輸送岸壁前面において、潜水士による岸壁補修工事が実施される。
 期間 平成18年1月20日～3月15日(予備16日～31日)の日出～日没
 区域 34-38-52N 135-27-11E付近(付図参照)
 海図 W123(JP共) - W1148
 出所 大阪港長



18年39項 神戸港 - 第1区 航泊禁止
 三菱重工業神戸造船所第3船台前面海域において、新造船(74,700トン、長さ300m)進水に伴い、下記のとおり一般船舶の航泊が禁止される。

期間 平成18年2月4日(予備5日)の0850～0920
 区域 5地点を結ぶ線及び陸岸により囲まれる区域
 (1) 34-39-34N 135-11-03E(第3岸壁北西端)
 (2) 34-39-45N 135-11-07E
 (3) 34-39-42N 135-11-21E
 (4) 34-39-36N 135-11-20E
 (5) 34-39-22N 135-11-10E(第5岸壁北東端)



標識 上記区域を赤旗7本で表示
 備考 荒天等により作業が実施できない場合は、航泊禁止は解除される
 海図 W101A(JP共) - W101B(JP共)
 出所 神戸港長公示第18-1号(18.1.11)

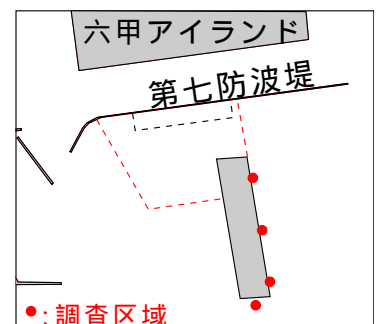
18年40項 神戸港 - 第4区 護岸改修工事
 遠矢浜町北岸において、潜水作業を伴う護岸改修工事が実施されている。
 期間 平成18年3月13日まで(予備14日～20日)の日出～日没
 区域 34-39-04N 135-10-13E付近(付図参照)
 海図 W101A(JP共) - W101B(JP共)
 出所 神戸港長



18年41項 神戸港 - 第6区 潜水調査作業
 第7防波堤南方の埋立地周辺において、潜水士による環境調査が実施される。

期間 平成18年2月4日(予備5日～26日)の日出～日没
 位置 下記各位置付近
 (1) 34-39-46N 135-16-53E
 (2) 34-39-31N 135-16-56E
 (3) 34-39-14N 135-16-59E
 (4) 34-39-02N 135-16-48E

海図 W101A(JP共)
 出所 神戸港長



18年42項 播磨灘 搜索訓練
 家島諸島南方において、巡視艇及び航空機による漂流者搜索訓練が実施される。

期間 平成18年1月23日の1030～1330
 区域 5地点により囲まれる区域
 (1) 34-36.0N 134-41.0E
 (2) 34-33.0N 134-41.0E
 (3) 34-30.0N 134-31.0E
 (4) 34-30.0N 134-30.0E
 (5) 34-36.0N 134-30.0E

海図 W150B
 出所 関西空港海上保安航空基地

18年43項 四国南岸 - 日和佐港 灯台廃止
日和佐港北突堤灯台(灯台表第1巻3007)(33-43.9N 134-32.5E)は廃止された。
海 図 W 1 4 5 9
出 所 五本部交通部、小松島海上保安部

18年44項 四国南岸 - 室戸岬北西方 水路測量
羽根埼南方において、水路測量が実施される。
期 間 平成18年1月20日～27日の内1日間
区 域 33-22.1N 134-02.3E付近
備 考 作業船は「白紅白」の燕尾旗を掲揚
海 図 W 1 0 8
出 所 五本部海洋情報部

18年45項 四国南岸 - 土佐湾 灯浮標一時撤去
五管区水路通報18年1号13項削除
高知沖黒潮牧場C灯浮標(灯台表第1巻3069.9)(33-04.9N 133-29.0E)が一時撤去された。
備 考 平成18年1月下旬復旧予定
海 図 W 1 0 8
出 所 高知海上保安部

18年46項 四国南岸 - 足摺岬南東方 浮魚礁設置
浮魚礁が設置された。
位 置 下記各位置付近
(1) 32-34.9N 133-15.3E
(2) 32-32.9N 133-14.4E
(3) 32-31.0N 133-13.5E
(4) 32-31.7N 133-11.3E
海 図 W 1 0 8
出 所 高知海上保安部

