

# 五管区水路通報第 1 4 号

( 243項 - 253項 )

平成 1 8 年 4 月 7 日

第五管区海上保安本部

第 243項	四国南岸	足摺岬南方(リマ海域)・・・	射撃訓練
第 244項	四国南岸	土佐湾・・・	射撃訓練
第 245項	本州南岸	田辺港付近、下芳養湾・・・	立標復旧工事
第 246項	和歌山下津港	北区・・・	岸壁改修工事
第 247項	和歌山下津港	外港・・・	防波堤復旧工事
第 248項	和歌山下津港	外港・・・	魚礁設置
第 249項	和歌山下津港	海南区・・・	護岸一部完成
第 250項	阪南港	第 2 区・・・	掘下げ作業
第 251項	神戸港	第 5 区・・・	棧橋設置工事
第 252項	神戸港付近	・・・	ヨットレース
第 253項	四国南岸	宿毛湾港・・・	標識灯設置

本通報に使用している経度・緯度は世界測地系(WGS-84)に基づいています

## 海図の改補(小改正)のお知らせ

海上保安庁水路通報第13号

(3月31日発行)掲載分

今週は、五管区内の小改正通報はありません。

詳細については、海上保安庁水路通報の各項をご覧ください。

また、インターネットでも提供しています。

インターネットアドレス(URL) <http://www1.kaiho.mlit.go.jp/>

## 五管区水路通報及び水路図誌に関する問い合わせ先

第五管区海上保安本部 海洋情報部 監理課 情報係

〒650-8551 神戸市中央区波止場町1番1号 TEL (078)391-6651(内線 2515、2516)

神戸第2地方合同庁舎(9階) FAX (078)332-6307(自動受信)

F A X による五管区水路通報提供サービス

(078)332-6307 ……最新号〔ポーリング受信式〕

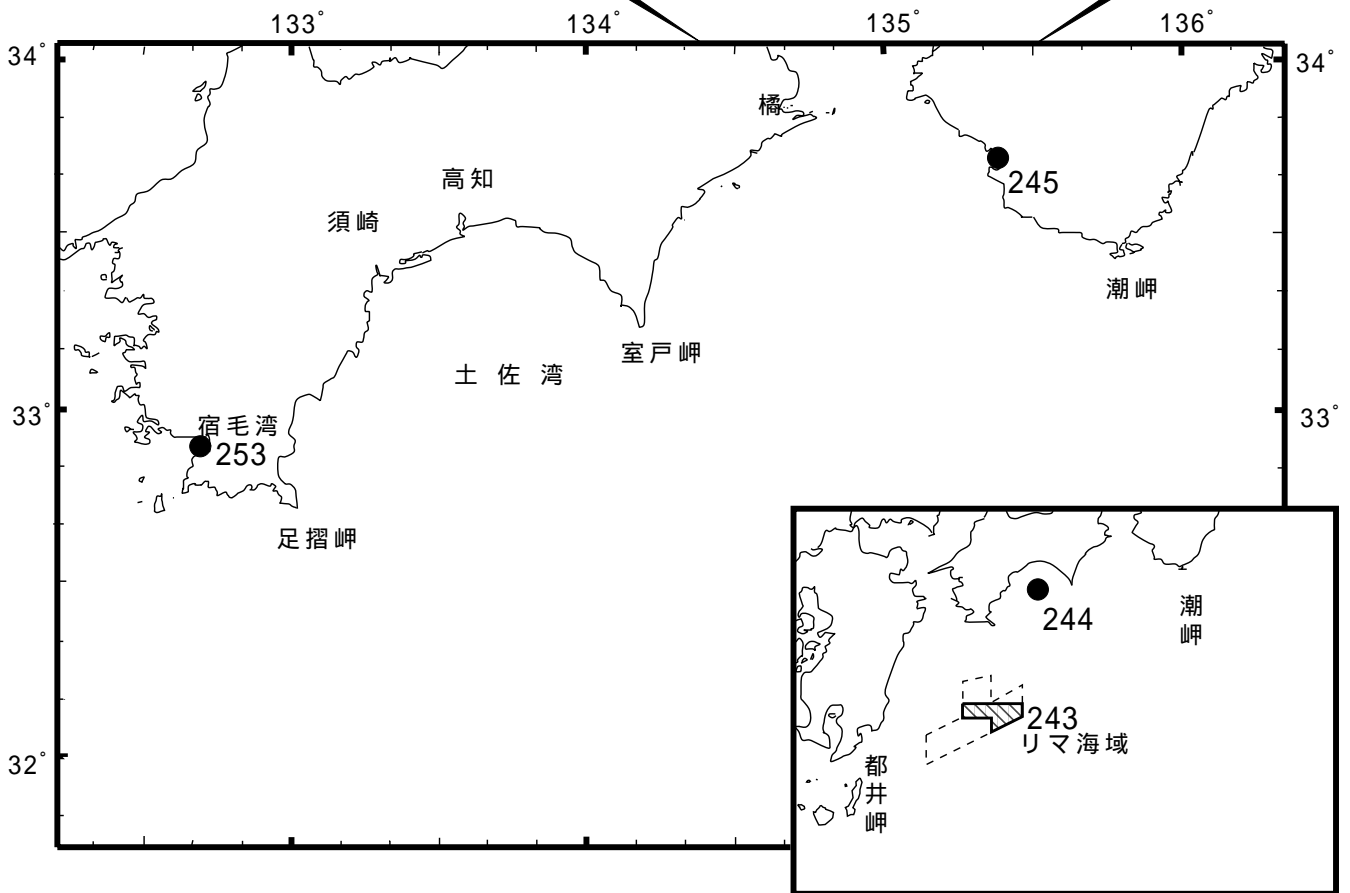
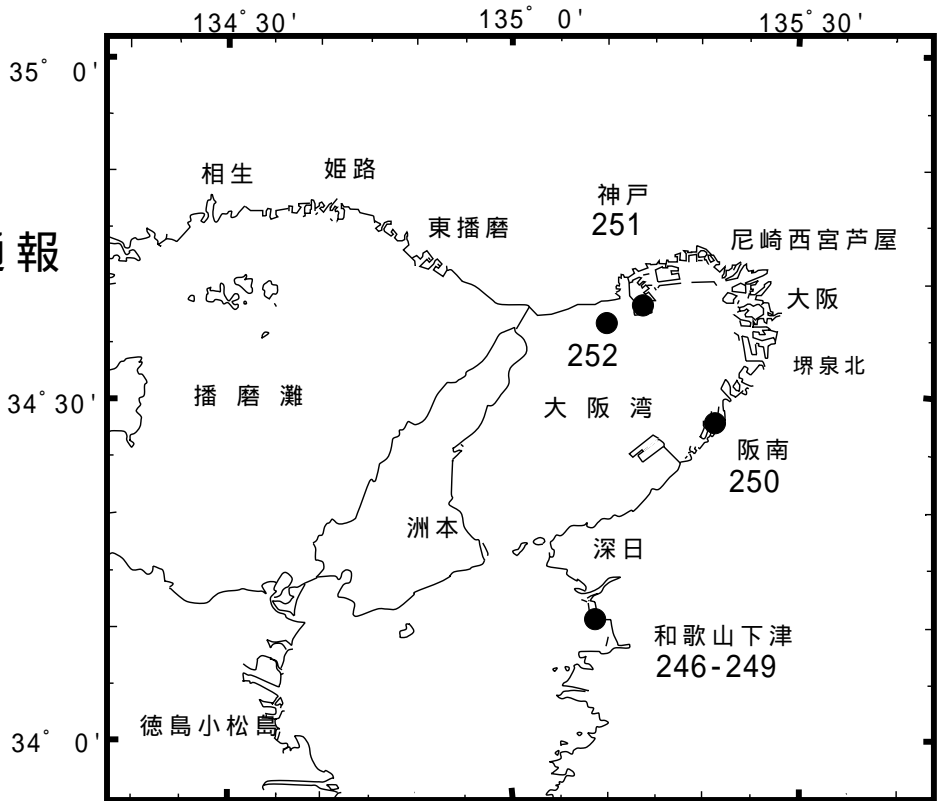
(078)391-1310(手動受信)・最新号、バックナンバー(過去1か年分)〔情報番号;0#〕

インターネットアドレス(URL) <http://www1.kaiho.mlit.go.jp/KAN5/tuho/tuho2.htm>

五管区水路通報

第14号

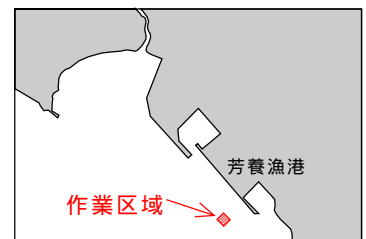
索引図



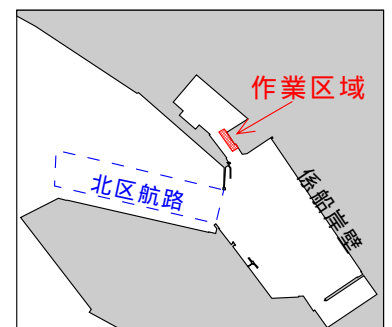
18年243項 四国南岸 - 足摺岬南方(リマ海域) 射撃訓練  
 自衛艦4隻による対水及び対潜射撃訓練が実施される。  
 期間 平成18年4月18日、19日(予備20日)の0600~1800  
 区域 6地点により囲まれる区域  
 (1) 31-48-13N 133-29-51E  
 (2) 31-42-13N 133-29-51E  
 (3) 31-28-13N 132-59-51E  
 (4) 31-36-13N 132-59-51E  
 (5) 31-36-13N 132-37-51E  
 (6) 31-48-13N 132-37-51E  
 海図 W157  
 出所 防衛庁海上幕僚監部

18年244項 四国南岸 - 土佐湾 射撃訓練  
 巡視船による射撃訓練が実施される。  
 期間 平成18年4月20日(予備21日)の1000~1200  
 区域 33-14.8N 133-40.8Eを中心とする半径5海里の円内  
 備考 巡視船は、「UY」及び「NE4」旗を掲揚、紅色閃光灯を点灯  
 海図 W108  
 出所 高知海上保安部

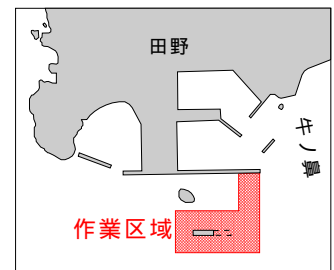
18年245項 本州南岸 - 田辺港付近、下芳養湾 立標復旧工事  
 芳養漁港において、潜水作業を伴う立標復旧工事が実施されている。  
 期間 平成18年4月20日まで(予備日含む)  
 区域 33-44-23N 135-21-17E付近(付図参照)  
 海図 W74  
 出所 田辺海上保安部



18年246項 和歌山下津港 - 北区 岸壁改修工事  
 潜水作業を伴う、岸壁改修工事が実施されている。  
 期間 平成18年5月31日までの日出~日没  
 区域 34-14-29N 135-07-10E付近(付図参照)  
 海図 W1150  
 出所 和歌山下津港長



18年247項 和歌山下津港 - 外港 防波堤復旧工事  
 田ノ浦漁港において、潜水作業を伴う防波堤復旧工事が実施されている。  
 期間 平成18年5月25日の日出~日没  
 区域 34-10-51N 135-09-09E付近(付図参照)  
 海図 W1150  
 出所 和歌山下津港長

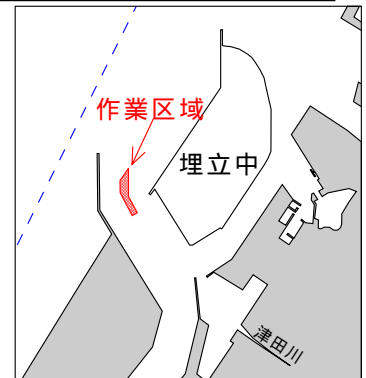


18年248項 和歌山下津港 - 外港 魚礁設置  
 和歌浦漁港西方に、魚礁が設置された。  
 位置 34-11-04N 135-09-34E  
 沈設物 鉄筋コンクリート製魚礁(高さ0.5m)15基  
 海図 W1143  
 出所 和歌山下津港長

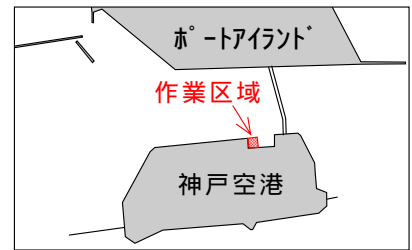
18年249項 和歌山下津港 - 海南区 護岸一部完成  
 塩津漁港において、護岸が一部完成した。  
 位置 34-08-02N 135-10-06E付近(付図参照)  
 海図 W1145  
 出所 和歌山下津港長



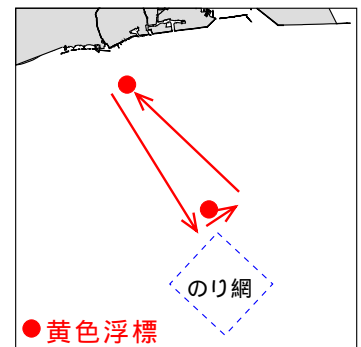
18年250項 阪南港 - 第2区 掘下げ作業  
 阪南2区南防波堤西側において、掘下げ作業が実施されている。  
 期間 平成18年4月16日まで(予備17日~30日)の0800~1600  
 区域 34-28-19N 135-20-33E付近(付図参照)  
 海図 W1141(JP共)  
 出所 阪南港長



18年251項 神戸港 - 第5区 栈橋設置工事  
 神戸空港島北岸において、潜水作業を伴う浮栈橋設置工事が実施される。  
 期間 平成18年4月10日~5月18日(予備19日~31日)  
 日出~日没  
 区域 34-38-26N 135-13-43E付近(付図参照)  
 海図 W101A(JP共)  
 出所 神戸港長



18年252項 神戸港付近 ヨットレース  
 須磨沖において、クルーザーヨット(約16艇)によるヨットレースが実施される。  
 期間 平成18年4月16日の1000~日没  
 区域 2地点を結ぶ線上付近  
 (1) 34-37.4N 135-08.8E  
 (2) 34-34.2N 135-11.2E  
 標識 上記2地点にコースを示す黄色円筒形浮標を各設置  
 海図 W131(JP共) - W1103(JP共)  
 出所 神戸海上保安部



18年253項 四国南岸 - 宿毛湾港 標識灯設置  
 城鼻南東方の防波堤に、標識灯2基が設置された。  
 位置 (1) 32-55-00.6N 132-20-24.0E(防波堤南東端中央、緑色灯)  
 (2) 32-55-04.7N 132-40-19.8E(防波堤北西端中央、赤色灯)  
 海図 W1237(分図「宿毛湾港」)  
 出所 宿毛海上保安署