

# 五管区水路通報第 1 5 号

( 254項 - 264項 )

平成 1 8 年 4 月 1 4 日

第五管区海上保安本部

- =====
- 第 254項 紀伊水道南方 . . . . . 射撃訓練
  - 第 255項 紀伊水道南方 . . . . . 救難訓練
  - 第 256項 紀伊水道 湯浅湾 . . . . . 掘下げ作業完了
  - 第 257項 和歌山下津港 外港 . . . . . 地盤改良工事
  - 第 258項 和歌山下津港 外港 . . . . . 護岸復旧工事
  - 第 259項 尼崎西宮芦屋港 第 2 区 . . . . . 潜堤完成
  - 第 260項 神戸港 第 1 区 . . . . . 航泊禁止
  - 第 261項 明石海峡 明石港及び付近 . . . . . 潜水調査作業
  - 第 262項 淡路島 都志港 . . . . . 護岸築造工事
  - 第 263項 淡路島 沼島北方 . . . . . 魚礁設置作業
  - 第 264項 徳島小松島港 小松島区、第 1 区 . . . . . 防波堤築造工事
- =====

本通報に使用している経度・緯度は世界測地系(WGS-84)に基づいています

## 海図の改補（小改正）のお知らせ

海上保安庁水路通報第14号

( 4月7日発行 ) 掲載分

海 域	改正内容	該当海図	項
福良港付近	魚礁設置	W112(JP共)	429

詳細については、海上保安庁水路通報の各項をご覧ください。

また、インターネットでも提供しています。

インターネットアドレス(URL) <http://www1.kaiho.mlit.go.jp/>

=====

### 五管区水路通報及び水路図誌に関する問い合わせ先

第五管区海上保安本部 海洋情報部 監理課 情報係

〒650-8551 神戸市中央区波止場町 1 番 1 号 TEL (078)391-6651(内線 2515、2516)

神戸第 2 地方合同庁舎 ( 9 階 ) FAX (078)332-6307(自動受信)

F A X による五管区水路通報提供サービス

(078)332-6307 ……最新号〔ポーリング受信式〕

(078)391-1310(手動受信)・・最新号、バックナンバー ( 過去 1 か年分 ) [ 情報番号;0# ]

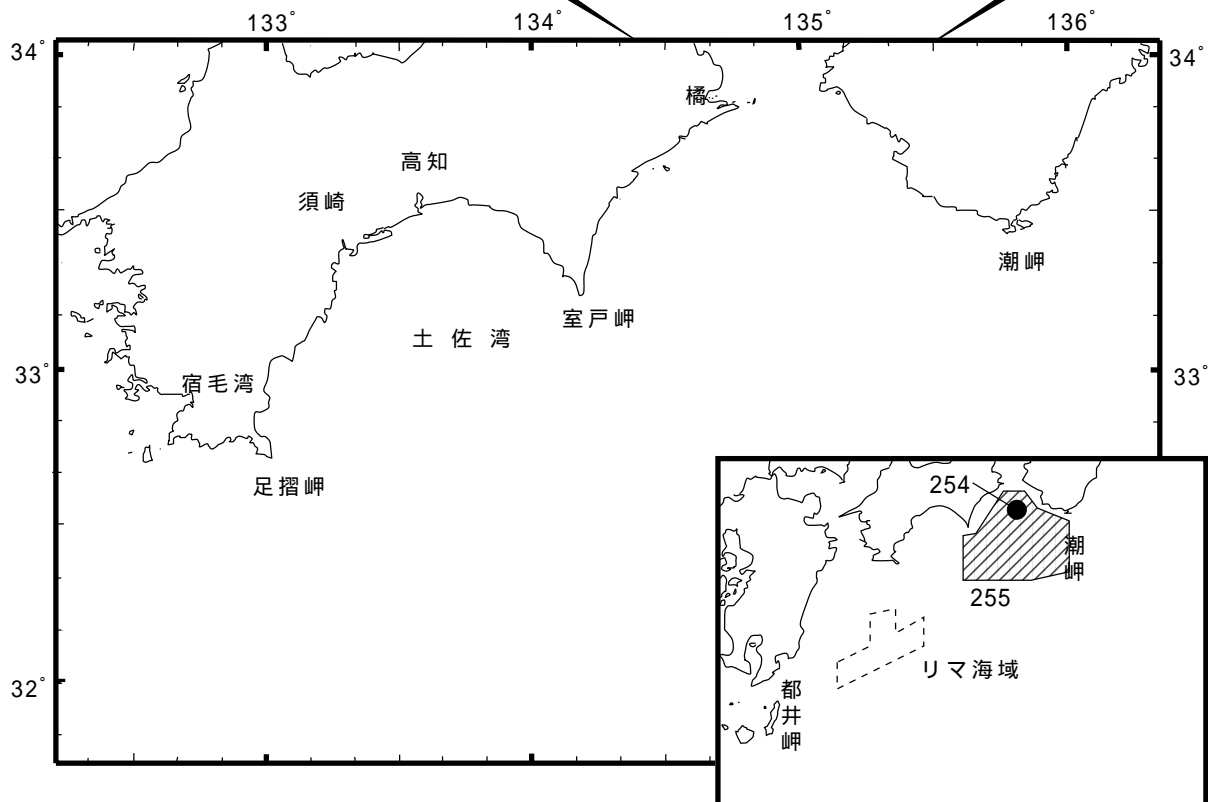
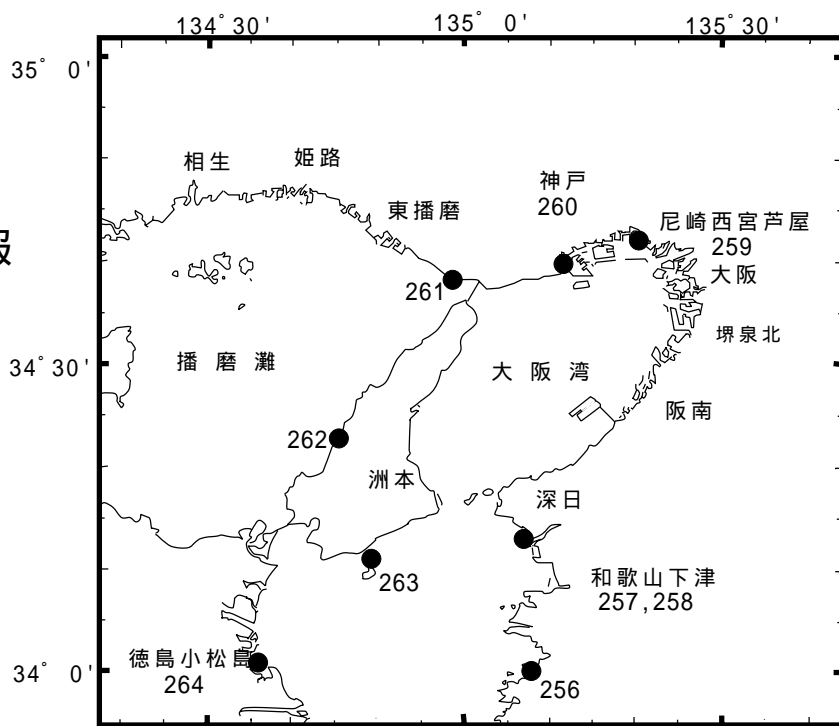
インターネットアドレス(URL) <http://www1.kaiho.mlit.go.jp/KAN5/tuho/tuho2.htm>

=====

五管区水路通報

第15号

索引図

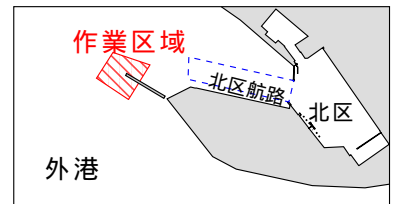


18年254項 紀伊水道南方 射撃訓練  
 日ノ御埼南方において、巡視船による射撃訓練が実施される。  
 期間 平成18年4月18日(予備19日)の1000～1300、21日の1200～1600  
 区域 33-34.8N 135-03.0Eを中心とする半径5海里の円内  
 備考 巡視船は、「UY」及び「NE4」旗を掲揚、紅色閃光灯を点灯  
 海図 W77(JP共)  
 出所 田辺海上保安部

18年255項 紀伊水道南方 救難訓練  
 自衛隊航空機による救難訓練が実施されている。  
 期間 平成18年5月31日までの土曜、日曜及び祝祭日を除く0800～2100  
 区域 9地点により囲まれる区域  
 (1) 33-46N 134-45E  
 (2) 33-46N 135-08E  
 (3) 33-30N 135-22E  
 (4) 33-24N 135-45E  
 (5) 32-44N 135-52E  
 (6) 32-26N 135-00E  
 (7) 32-26N 134-00E  
 (8) 33-10N 134-00E  
 (9) 33-10N 134-13E  
 使用火工品 マリンマーカー、フロートシグナル、ボールマーカー  
 海図 W77(JP共) - W157  
 出所 海上自衛隊小松島航空隊

18年256項 紀伊水道 - 湯浅湾 掘下げ作業完了  
 五管区水路通報18年12号209項削除  
 唐尾漁港における掘下げ作業は完了した。  
 区域 34-00.8N 135-08.7E付近  
 海図 W150C(JP共)  
 出所 和歌山海上保安部

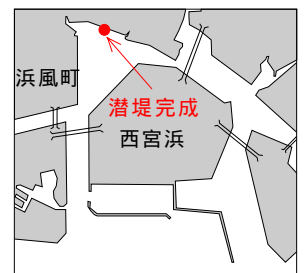
18年257項 和歌山下津港 - 外港 地盤改良工事  
 北区航路西方において、防波堤延長に伴う地盤改良工事(潜水作業あり)が実施されている。  
 期間 平成18年7月14日までの日出～日没  
 区域 34-14-14N 135-05-47E付近(付函参照)  
 海図 W1150  
 出所 和歌山下津港長



18年258項 和歌山下津港 - 外港 護岸復旧工事  
 台場ノ鼻付近において、潜水作業を伴う護岸復旧工事が実施される。  
 期間 平成18年4月17日～20日(予備21日～5月19日)の日出～日没  
 区域 34-11-40N 135-08-20E付近(付函参照)  
 海図 W1150  
 出所 和歌山下津港長

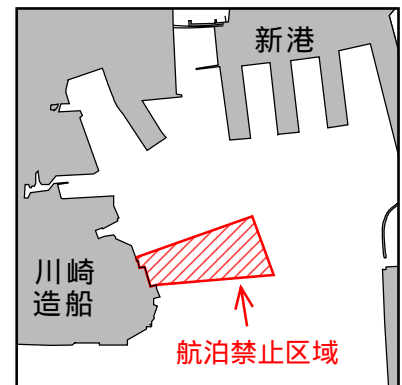


18年259項 尼崎西宮芦屋港 - 第2区 潜堤完成  
 御前浜付近に潜堤が完成している。  
 位置 34-43-29N 135-19-37E付近(付函参照)  
 備考 干潮時、海面を洗う  
 海図 W1107(JP共)  
 出所 五本部海洋情報部



18年260項 神戸港 - 第1区 航泊禁止  
川崎造船神戸工場第4船台前面海域において、新造船(31,000トン、長さ190m)進水に伴い、一般船舶の航泊が禁止される。

期 間 平成18年4月27日(予備28日)の1105~1135  
区 域 4地点を結ぶ線及び陸岸により囲まれる区域  
(1) 34-40-26N 135-11-17E(岸線上)  
(2) 34-40-33N 135-11-41E  
(3) 34-40-24N 135-11-44E  
(4) 34-40-23N 135-11-20E(岸線上)  
標 識 上記区域を赤旗4本で表示  
備 考 荒天等により作業が実施できない場合は、  
航泊禁止は解除される  
海 図 W101A(JP共) - W101B(JP共)  
出 所 神戸港長公示第18-3号(18.4.7)



18年261項 明石海峡 - 明石港及び付近 潜水調査作業  
明石港東方から東播磨港東方において、潜水調査作業が実施される。

期 間 平成18年4月20日~22日(予備23日~5月15日)の0800~日没  
区 域 下記各位置付近  
(1) 34-38-08N 135-00-29E  
(2) 34-38-13N 135-00-27E  
(3) 34-38-21N 134-58-46E  
(4) 34-38-34N 134-58-23E  
海 図 W131(JP共) - W1217(明石港)  
出 所 神戸海上保安部

18年262項 淡路島 - 都志港 護岸築造工事  
才崎付近において、潜水作業を伴う護岸築造工事が実施される。  
期 間 平成18年4月17日~7月31日(予備8月1日~31日)の日出~日没  
区 域 34-24.8N 134-46.5E付近  
海 図 W150B  
出 所 神戸海上保安部

18年263項 淡路島 - 沼島北方 魚礁設置作業  
黒崎北方において、魚礁設置工事が実施される。  
期 間 平成18年4月24日、25日(予備26日~30日)の日出~日没  
区 域 34-11.2N 134-49.4E付近  
沈設物 鉄筋コンクリート及び木材複合型魚礁(高さ約7m)1基  
海 図 W150C  
出 所 神戸海上保安部

18年264項 徳島小松島港 - 小松島区、第1区 防波堤築造工事  
新来島どっく前面において、消波ブロック積みの防波堤築造工事が実施されている。

期 間 平成18年5月15日までの日出~日没  
区 域 34-00-57N 134-35-41E付近(付図参照)  
海 図 W1126  
出 所 徳島小松島港長

