

五管区水路通報第 1 6 号

(265項 - 280項)

平成 1 8 年 4 月 2 1 日

第五管区海上保安本部

- =====
- 第 265項 四国南岸 足摺岬南方(リマ海域及び付近)・・・救難訓練
 - 第 266項 紀伊水道南方・・・救難訓練
 - 第 267項 本州南岸 潮岬東方・・・救難訓練
 - 第 268項 大阪港 堺泉北区、第 1 区及び付近・・・深浅測量
 - 第 269項 大阪港 大阪区・・・水路測量
 - 第 270項 大阪港 大阪区、第 1 区・・・沈埋函仮置き
 - 第 271項 大阪港 大阪区、第 3 区・・・深浅測量
 - 第 272項 神戸港 第 2 区・・・ボーリング作業
 - 第 273項 神戸港 第 2 区、第 3 区、第 6 区・・・潜水調査作業
 - 第 274項 神戸港 第 5 区・・・潜水調査作業
 - 第 275項 淡路島 浦港南方・・・海底磁気計点検作業
 - 第 276項 相生港東方・・・物揚場改修工事
 - 第 277項 淡路島 福良港・・・磁気探査作業等
 - 第 278項 淡路島 沼島・・・物揚場築造工事
 - 第 279項 本州南岸 潮岬南方・・・水路測量
 - 第 280項 四国南岸 足摺岬南方・・・水路測量
- =====

本通報に使用している経度・緯度は世界測地系(WGS-84)に基づいています

海図の改補(小改正)のお知らせ

海上保安庁水路通報第15号

(4月14日発行)掲載分

海 域	改正内容	該当海図	項
撫養港北方	潜堤完成	W112(JP共)	457

詳細については、海上保安庁水路通報の各項をご覧ください。

また、インターネットでも提供しています。

インターネットアドレス(URL) <http://www1.kaiho.mlit.go.jp/>

=====

五管区水路通報及び水路図誌に関する問い合わせ先

第五管区海上保安本部 海洋情報部 監理課 情報係

〒650-8551 神戸市中央区波止場町 1 番 1 号 TEL (078)391-6651(内線 2515、2516)

神戸第 2 地方合同庁舎(9階) FAX (078)332-6307(自動受信)

F A X による五管区水路通報提供サービス

(078)332-6307 ……最新号〔ボーリング受信式〕

(078)391-1310(手動受信)・・・最新号、バックナンバー(過去1か年分)〔情報番号;0#〕

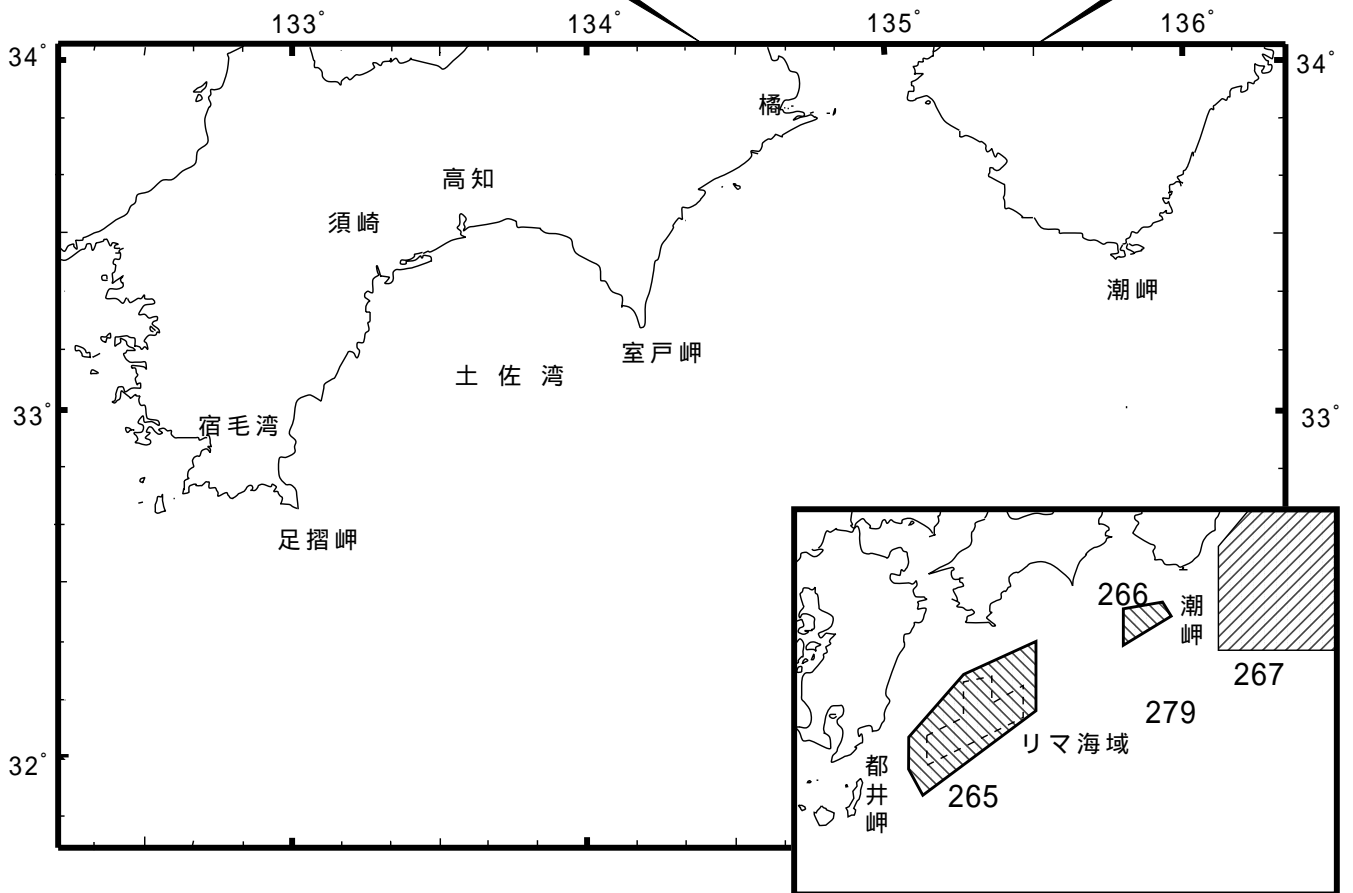
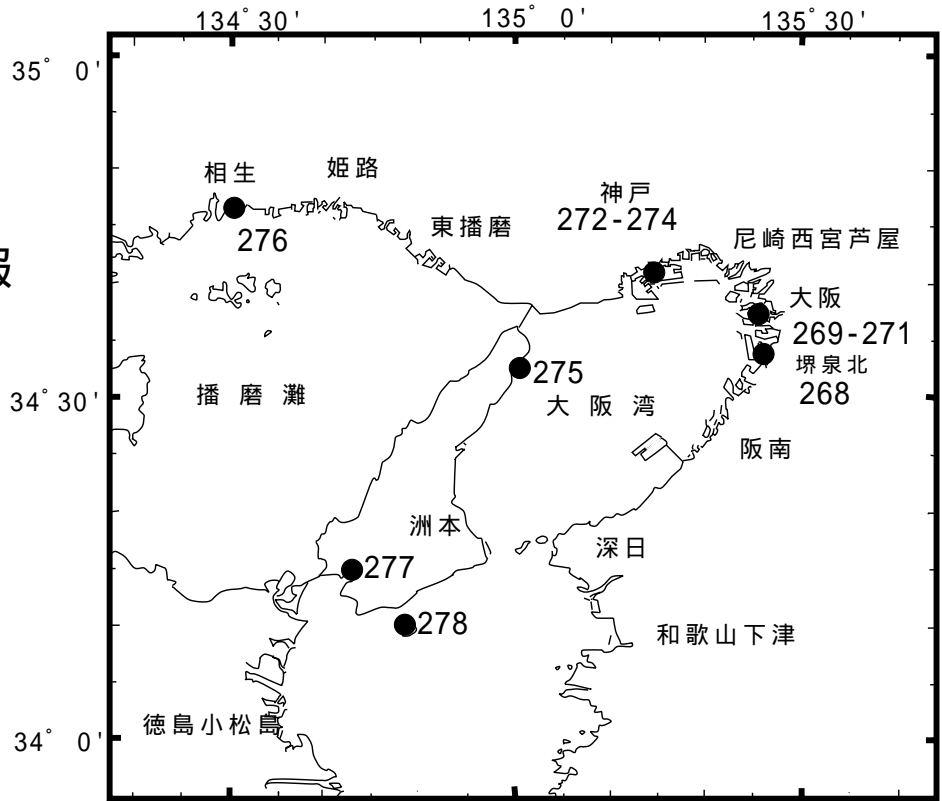
インターネットアドレス(URL) <http://www1.kaiho.mlit.go.jp/KAN5/tuho/tuho2.htm>

=====

五管区水路通報

第16号

索引図

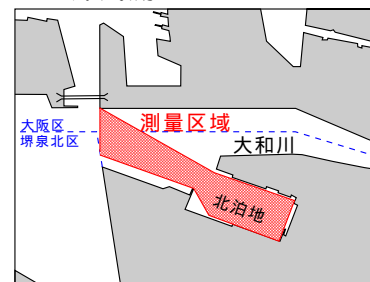


18年265項 四国南岸 - 足摺岬南方（リマ海域及び付近） 救難訓練
 自衛隊航空機5機による、照明筒等を投下しての救難訓練が実施される。
 期間 平成18年5月8日～31日の土曜及び日曜日を除く0800～2100
 区域 6地点により囲まれる区域
 (1) 32-35-50N 134-00-00E
 (2) 31-52-55N 134-00-00E
 (3) 30-48-13N 132-22-51E
 (4) 31-04-13N 132-07-51E
 (5) 31-23-13N 132-07-51E
 (6) 32-09-13N 132-53-51E
 海図 W157
 出所 航空自衛隊新田原救難隊

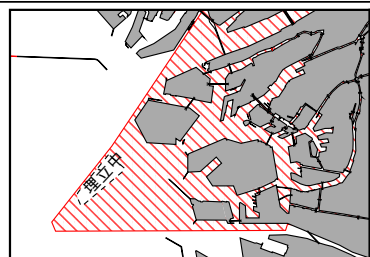
18年266項 紀伊水道南方 救難訓練
 自衛隊航空機5機による、照明筒等を投下しての救難訓練が実施される。
 期間 平成18年5月8日～31日の土曜及び日曜日を除く0800～2100
 区域 4地点により囲まれる区域
 (1) 33-03-00N 135-22-00E
 (2) 32-53-00N 135-30-00E
 (3) 32-33-00N 135-01-00E
 (4) 32-56-00N 135-01-00E
 海図 W157
 出所 航空自衛隊新田原救難隊

18年267項 本州南岸 - 潮岬東方 救難訓練
 自衛隊航空機5機による救難訓練が実施される。
 期間 平成18年5月1日～31日の土曜、日曜及び祝祭日を除く0800～2100
 区域 6地点により囲まれる区域
 (1) 34-38-12N 137-29-49E
 (2) 34-38-12N 137-59-49E
 (3) 34-25-12N 138-29-49E
 (4) 32-40-13N 138-29-49E
 (5) 32-40-13N 136-09-50E
 (6) 33-47-12N 136-09-50E
 使用火工品 キャンドルライト、スモークライト、マリンマーカー及びシーマーカー
 海図 W61B
 出所 航空自衛隊浜松救難隊

18年268項 大阪港 - 堺泉北区、第1区及び付近 深浅測量
 北泊地及び付近において、測量船「うずしお(30トン)」による
 深浅測量が実施される。
 期間 平成18年4月24日、25日の0930～1600
 区域 34-36.3N 135-26.0E付近(付図参照)
 海図 W1146
 出所 五本部海洋情報部



18年269項 大阪港 - 大阪区 水路測量
 測量船「ずいほう」による水路測量が実施される。
 期間 平成18年5月1日～31日
 区域 34-38N 135-23E付近(付図参照)
 標識 測量船は「白紅白」の燕尾旗を掲揚
 海図 W123(JP共) - W1103(JP共)
 出所 五本部海洋情報部

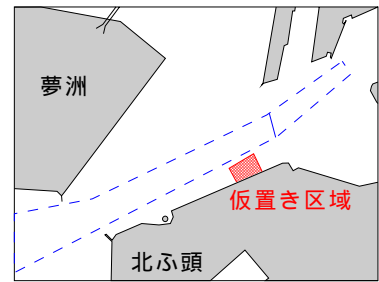


測量区域

18年270項 大阪港 - 大阪区、第1区 沈埋函仮置き

水路通報18年6号93項削除
海底トンネル沈埋函が仮置きされている。

期 間 平成19年2月28日まで
区 域 34-38-36N 135-24-45E付近(付図参照)
備 考 仮置き区域は、フェンスで囲まれ、黄色灯付浮標で表示されている
海 図 W123(JP共)
出 所 大阪港長



18年271項 大阪港 - 大阪区、第3区 深浅測量

木津川 落合下ノ渡南方において、深浅測量が実施される。

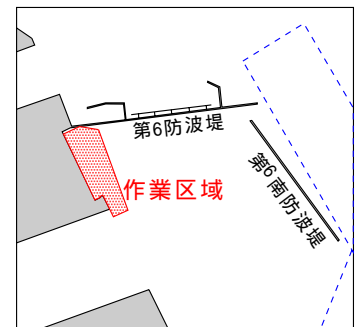
期 間 平成18年4月24日(予備25日~5月3日)の0830~日没
区 域 34-38-33N 135-28-43E付近(付図参照)
海 図 W1148
出 所 大阪港長



18年272項 神戸港 - 第2区 ボーリング作業

第6防波堤南側において、スパッド式台船によるボーリング作業が実施される。

期 間 平成18年4月27日~5月22日(予備23日~30日)の日出~日没
区 域 34-40-04N 135-14-08E付近(付図参照)
備 考 スパッド式台船は頂部に赤旗、四隅に黄色灯を設置
海 図 W101A(JP共)
出 所 神戸港長

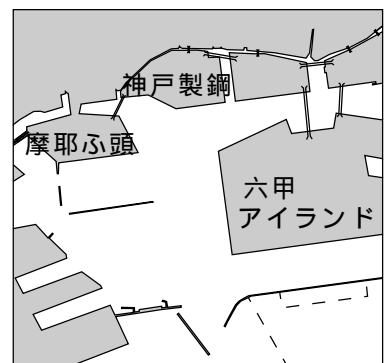


18年273項 神戸港 - 第2区、第3区、第6区 潜水調査作業

神戸第7防波堤西部及び神戸製鋼周辺において、潜水調査作業が実施される。

期 間 平成18年5月9日~12日(予備13日~25日)の0730~1700
区 域 下記各位置付近
(1) 34-42-02.0N 135-14-07.0E
(2) 34-42-00.0N 135-14-58.0E
(3) 34-40-11.7N 135-15-16.9E(防波堤南側)
(4) 34-40-11.8N 135-15-17.2E(防波堤北側)

海 図 W101A(JP共)
出 所 神戸港長

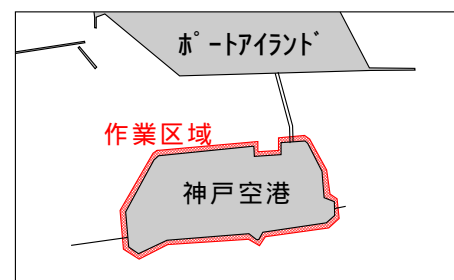


潜水調査

18年274項 神戸港 - 第5区 潜水調査作業

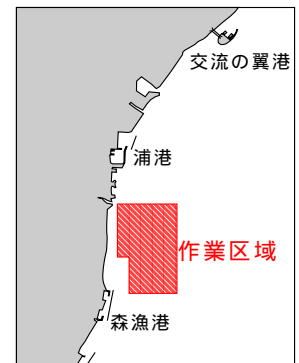
神戸空港周辺において、潜水調査作業が実施される。

期 間 平成18年4月23日、30日、5月19日
(予備5月1日~18日、20日~31日)の日出~日没
区 域 34-38.1N 135-13.5E付近(付図参照)
海 図 W101A(JP共) - W101B(JP共)
出 所 神戸港長



18年275項 淡路島 - 浦港南方 海底磁気計点検作業
仮屋磁気測定所東方において、潜水土による海底磁気計点検作業が実施されている。

期 間 平成18年5月18日まで(予備日含む)の日出～日没
区 域 34-31.8N 135-00.0E付近(付図参照)
海 図 W131(JP共)
出 所 神戸海上保安部

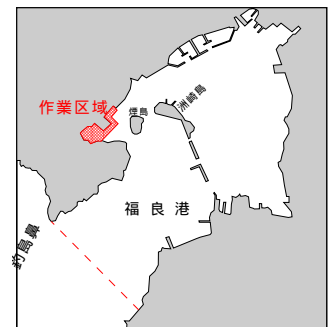


18年276項 相生港東方 物揚場改修工事
室津漁港において、潜水作業を伴う物揚場改修工事が実施される。

期 間 平成18年4月24日～10月31日
区 域 34-46.0N 134-30.3E付近
海 図 W1113
出 所 五本部海洋情報部

18年277項 淡路島 - 福良港 磁気探査作業等
煙島西方において、潜水土による磁気探査作業、ボーリング作業及び深浅測量が実施される。

期 間 平成18年5月8日～30日(予備31日～6月13日)の日出～日没
区 域 34-14-53N 134-42-18E付近(付図参照)
備 考 ・区域内に、ボーリング作業用の檣が設置される
・ボーリング檣は頂部に赤旗、四隅に黄色灯を設置
海 図 W112(JP共)
出 所 神戸海上保安部



18年278項 淡路島 - 沼島 物揚場築造工事
沼島漁港において、物揚場築造工事が実施されている。

期 間 平成18年4月30日まで(予備日含む)
区 域 34-10.2N 134-49.1E付近
海 図 W150C(JP共)
出 所 五本部海洋情報部

18年279項 本州南岸 - 潮岬南方 水路測量
測量船「海洋(550トン)」による、水路測量が実施されている。

期 間 平成18年6月30日まで
区 域 4地点により囲まれる区域
(1) 32-38N 135-00E
(2) 32-38N 137-00E
(3) 32-03N 137-00E
(4) 32-03N 134-16E
備 考 測量船は白紅白の燕尾旗を掲揚
海 図 W1072(LCW共)
出 所 海上保安庁海洋情報部

18年280項 四国南岸 - 足摺岬南方 水路測量
作業船による水路測量が実施される。

期 間 平成18年4月28日～10月21日
区 域 5地点により囲まれる区域
(1) 32-48N 132-00E
(2) 31-00N 138-24E
(3) 26-00N 140-18E
(4) 20-12N 135-00E
(5) 22-48N 129-12E
備 考 ・作業船は白紅白の燕尾旗を掲揚
・作業船は船尾から約6000mのケーブルを曳航
海 図 W1001(LCW共)
出 所 海上保安庁海洋情報部