

五管区水路通報第 18 号

(297項 - 313項)

平成 18 年 5 月 12 日

第五管区海上保安本部

第297項	紀伊水道南方	射撃訓練
第298項	紀伊水道南方	射撃訓練
第299項	四国南岸 土佐湾	射撃訓練
第300項	四国南岸 足摺岬南方	照明弾投下訓練
第301項	本州南岸 勝浦湾南東方	定置網設置
第302項	和歌山下津港 外港	防波堤復旧工事
第303項	和歌山下津港 下津区	磁気探査作業等
第304項	友ヶ島水道 田倉埼	照射灯復旧工事
第305項	大阪港 内港航路及び付近	沈埋函埋戻し作業
第306項	神戸港 東神戸航路及び付近	カッターレース
第307項	神戸港 第4区	棧橋撤去工事等
第308項	神戸港 第4区	灯付浮標撤去
第309項	神戸港付近	ヨットレース
第310項	淡路島 古茂江港付近	消波ブロック据付工事
第311項	東播磨港東方	潜水調査作業
第312項	相生港	ペーロンレース等
第313項	本州南岸 潮岬付近	水路測量

本通報に使用している経度・緯度は世界測地系(WGS-84)に基づいています

海図の改補（小改正）のお知らせ

海上保安庁水路通報第17、18号

(4月28日、5月5日発行) 掲載分

海 域	改正内容	該当海図	項
和歌山下津港、和歌山区、北区	灯台光達距離変更	W1150-W1143-W150C(JP共) -W106(JP共)-W77(JP共)	523
田辺港南東方	灯台光達距離変更	W77(JP共)-W100A-W1072	520
姫路港付近	灯台光達距離変更	W1113-W150B-W106(JP共)	540
相生港付近	灯台光達距離変更	W1113-W150B-W106(JP共)	541
江井港付近	魚礁設置	W131(JP共)-W150B-W106(JP共)	539
湊港北方	灯台光達距離変更	W150B-W100A	524
富岡港付近	灯台光達距離変更	W77(JP共)-W100A	522
宿毛湾港	灯設置	W1237(分図「宿毛湾港」共)	521

詳細については、海上保安庁水路通報の各項をご覧ください。

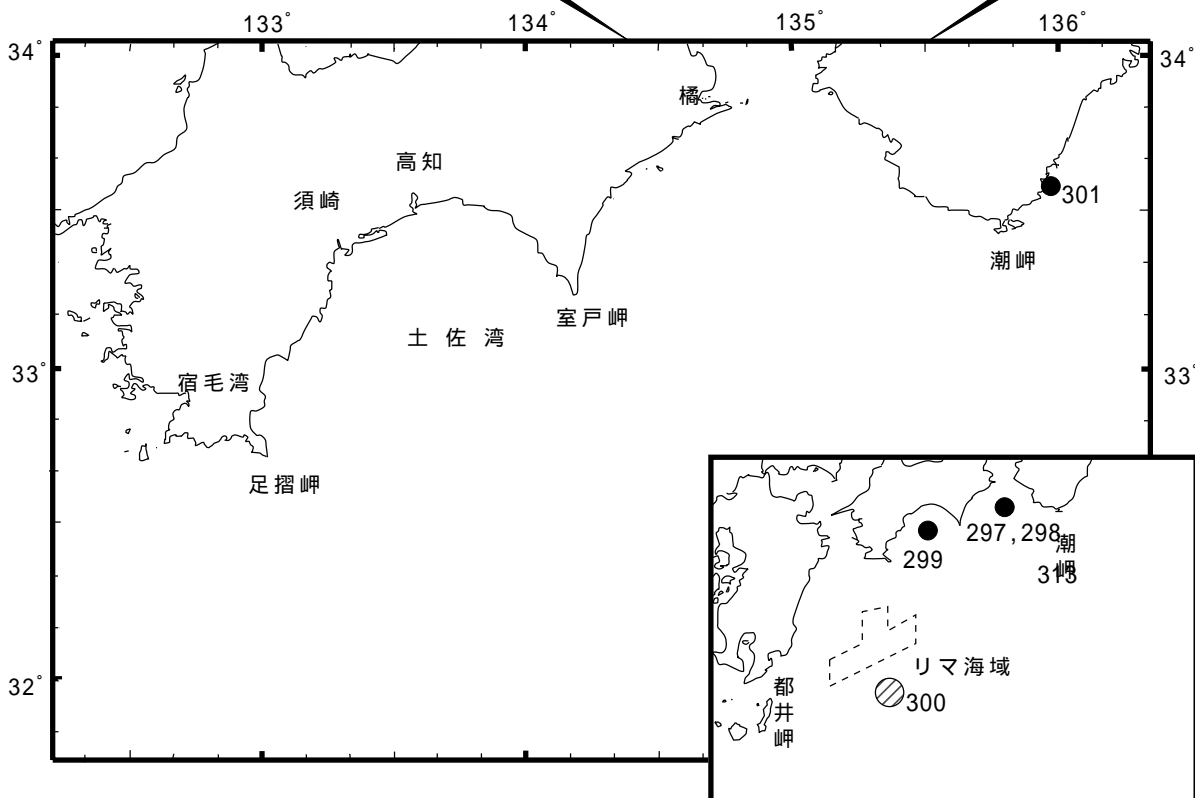
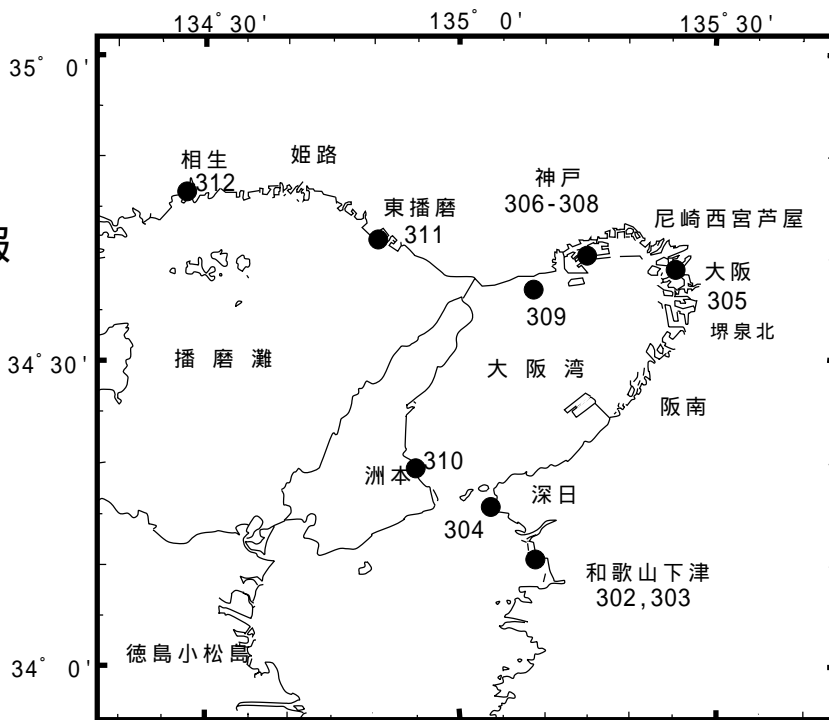
また、インターネットでも提供しています。

インターネットアドレス(URL) <http://www1.kaiho.mlit.go.jp/>

五管区水路通報

第18号

索引図



=====
五管区水路通報及び水路図誌に関する問い合わせ先

第五管区海上保安本部 海洋情報部 監理課 情報係

〒650-8551 神戸市中央区波止場町1番1号 TEL (078)391-6651(内線 2515、2516)

神戸第2地方合同庁舎(9階) FAX (078)332-6307(自動受信)

F A Xによる五管区水路通報提供サービス

(078)332-6307 ……最新号〔ポーリング受信式〕

(078)391-1310(手動受信)・・最新号、バックナンバー(過去1か年分)〔情報番号;0#〕

インターネットアドレス(URL) <http://www1.kaiho.mlit.go.jp/KAN5/tuho/tuho2.htm>

=====

18年297項 紀伊水道南方 射撃訓練
 自衛艦3隻による、対水上射撃訓練が実施される。
 期 間 平成18年6月1日(予備2日)の0600～1800
 区 域 33-30-12N 134-49-50Eを中心とする半径5海里の円内
 海 図 W77(JP共)
 出 所 防衛庁海上幕僚監部

18年298項 紀伊水道南方 射撃訓練
 日ノ御崎南方において、巡視船による射撃訓練が実施される。
 期 間 平成18年5月18日(予備19日)の1100～1800
 区 域 33-34.8N 135-03.0Eを中心とする半径5海里の円内
 備 考 巡視船は、「UY」及び「NE4」旗を掲揚、紅色閃光灯を点灯
 海 図 W77(JP共)
 出 所 五本部警備救難部

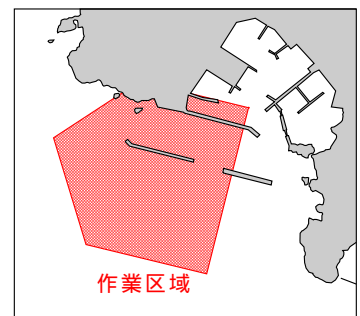
18年299項 四国南岸 - 土佐湾 射撃訓練
 巡視船による射撃訓練が実施される。
 期 間 平成18年5月22日(予備23日)の1000～1500
 区 域 33-14.8N 133-40.8Eを中心とする半径5海里の円内
 備 考 巡視船は、「UY」及び「NE4」旗を掲揚、紅色閃光灯を点灯
 海 図 W108
 出 所 高知海上保安部

18年300項 四国南岸 - 足摺岬南方 照明弾投下訓練
 自衛隊航空機2機による照明弾の投下訓練が実施される。
 期 間 平成18年5月18日(予備24日)の1830～2030
 区 域 31-00N 133-00Eを中心とする半径10海里の円内
 海 図 W157
 出 所 海上自衛隊第31航空群

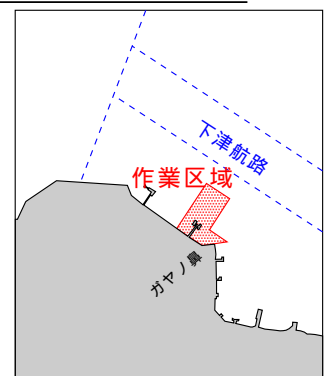
18年301項 本州南岸 - 勝浦湾南東方、太地湾 定置網設置
 灯明崎西方に、定置網が設置される。
 期 間 平成18年5月15日～12月31日
 区 域 33-35-49N 135-57-38E付近(付図参照)
 標 識 定置網を黄色灯付浮標2基で表示
 海 図 W46(分図「勝浦湾」)
 出 所 串本海上保安署



18年302項 和歌山下津港 - 外港 防波堤復旧工事
 雑賀崎漁港において、潜水作業を伴う防波堤復旧工事が実施されている。
 期 間 平成18年5月22日まで(予備日含む)の昼夜間とも
 区 域 34-11.1N 135-08.6E付近(付図参照)
 備 考 ・起重機船によるケーソン移設作業実施
 ・夜間作業時、警戒船は青色閃光灯を点灯
 海 図 W1150
 出 所 和歌山下津港長

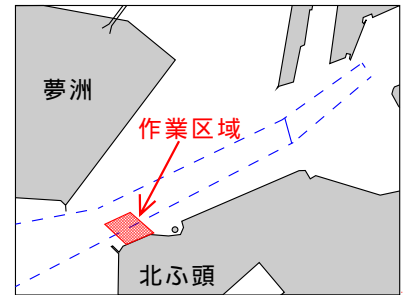


18年303項 和歌山下津港 - 下津区 磁気探査作業等
 ガヤノ鼻北西において、潜水土による磁気探査作業及び
 スパット台船によるボーリング作業が実施されている。
 期 間 平成18年5月25日まで(予備26日～6月20日)の日出～日没
 区 域 34-07-07N 135-07-19E付近(付図参照)
 備 考 スパット台船の四隅を赤旗及び黄色灯で表示
 海 図 W1144
 出 所 和歌山下津港長

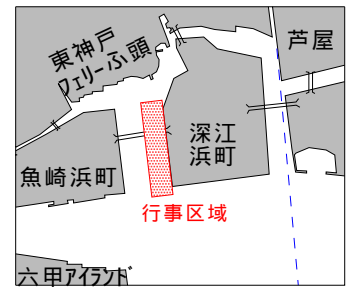


18年304項 友ヶ島水道 - 田倉崎 照射灯復旧工事
 五管区水路通報16年43号989項関連
 田倉崎北方照射灯(灯台表第1巻3355)(34-15.9N 135-03.7E)の照射目標の
 白色柱復旧工事が実施されている。
 期 間 平成18年6月19日まで(予備日含む)の日出～日没
 区 域 34-16.0N 135-03.6E付近
 海 図 W150A(分図「友ヶ島水道」、JP共) - W1143
 出 所 和歌山下津港長

18年305項 大阪港 - 内港航路及び付近 沈埋函埋戻し作業
 五管区水路通報18年12号215項関連
 大阪内港信号所北方において、海底トンネル沈埋函周囲の埋戻し作業が実施される。
 期 間 平成18年5月16日～7月11日(予備12日～31日)の日出～日没
 区 域 4地点を結ぶ線及び陸岸により囲まれる区域
 (1) 34-38-19.4N 135-23-57.2E(岸線上)
 (2) 34-38-24.1N 135-23-50.3E
 (3) 34-38-28.1N 135-23-59.7E
 (4) 34-38-22.9N 135-24-07.3E(岸線上)
 備 考 水深14mの可航幅は300m以上確保されている
 海 図 W123(JP共)
 出 所 大阪港長



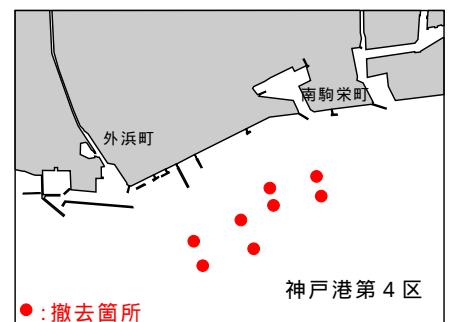
18年306項 神戸港 - 東神戸航路及び付近 カッターレース
 東神戸大橋付近において、カッターレースが開催される。
 期 間 平成18年5月20日0600～1500
 区 域 34-42-30N 135-17-30E付近(付図参照)
 海 図 W101A(JP共)
 出 所 神戸港長



18年307項 神戸港 - 第4区 棧橋撤去工事等
 棧橋撤去工事及び深浅測量が実施される。
 期 間 平成18年5月15日～6月20日の日出～日没
 区 域 34-39-06N 135-10-14E付近(付図参照)
 海 図 W101A(JP共) - W101B(JP共)
 出 所 神戸港長



18年308項 神戸港 - 第4区 灯付浮標撤去
 五管区水路通報17年41号810項削除
 兼松油槽及び昭和シェル石油沖において、灯付浮標8基が撤去された。
 位 置 (1) 34-38-32N 135-09-04E
 (2) 34-38-27N 135-09-05E
 (3) 34-38-25N 135-08-52E
 (4) 34-38-29N 135-08-51E
 (5) 34-38-22N 135-08-43E
 (6) 34-38-15N 135-08-47E
 (7) 34-38-11N 135-08-32E
 (8) 34-38-17N 135-08-30E
 海 図 W101B(JP共)
 出 所 神戸海上保安部

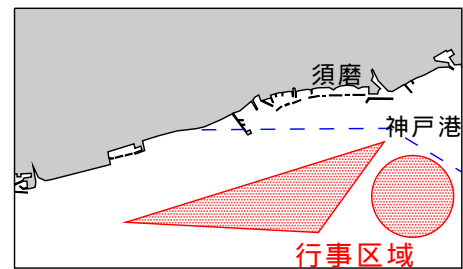


18年309項 神戸港付近 ヨットレース
 須磨海浜公園沖において、クルーザーヨット及びディンギーヨットによるヨットレースが実施される。

期間 平成18年5月14日の0930～1330

- 区域 1 3地点を結ぶ線上付近
- (1) 34-38.0N 135-07.8E
 - (2) 34-37.2N 135-04.8E
 - (3) 34-37.0N 135-07.3E
- 2 34-37.5N 135-08.2Eを中心とする
 半径約0.5マイルの円内

標識 区域内にコースを示す円筒形黄色浮標6基設置
 海図 W101B(JP共) - W131(JP共)
 出所 神戸海上保安部



18年310項 淡路島 - 古茂江港付近 消波ブロック据付工事
 宮崎鼻付近において、消波ブロック据付工事が実施される。

期間 平成18年5月18日～6月16日(予備日含む)

区域 34-20.1N 134-54.9E付近

海図 W1143

出所 五本部海洋情報部

18年311項 東播磨港東方 潜水調査作業
 江井ヶ島港東方において、アマモ場造成法実験に伴い潜水調査が実施される。

期間 平成18年5月23日～26日(予備日含む)

区域 34-39.9N 134-56.1E付近

海図 W131(JP共)

出所 五本部海洋情報部

18年312項 相生港 ペーロンレース等
 ペーロンレース及び海上運動会が各実施される。

- 期間 1 ペーロンレース
 平成18年5月28日の0800～1630

- 2 海上運動会
 平成18年6月5日～9日(予備日含む)の日出～日没(練習)
 平成18年6月10日の0930～1600(大会)

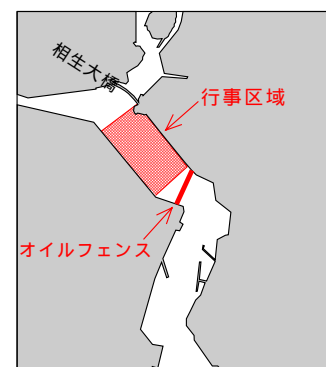
- 区域 (1)(2)、(3)(4)の各2地点を結ぶ線及び陸岸により囲まれる区域
- (1) 34-48-08N 134-27-47E(岸線上)
 - (2) 34-48-13N 134-27-55E(岸線上)
 - (3) 34-47-56N 134-27-58E(岸線上)
 - (4) 34-48-01N 134-28-06E(岸線上)

備考 ・オイルフェンスが設置される
 期間 平成18年5月27日、28日
 位置 下記2地点間

- (1) 34-48-01N 134-28-06E
- (2) 34-47-55N 134-28-03E

海図 W111(相生港)

出所 姫路海上保安署



18年313項 本州南岸 - 潮岬付近 水路測量
 測量船「明洋(550トン)」による、水路測量が実施される。

期間 平成18年5月24日～6月6日

- 区域 (1) 33-20-00N 136-20-00Eを中心とする半径3海里の円内
 (2) 33-09-36N 135-34-18Eを中心とする半径2海里の円内

備考 測量船は白紅白の燕尾旗を掲揚

海図 W77(JP共)

出所 海上保安庁海洋情報部