

五管区水路通報第 19 号

(314項 - 326項)

平成 18 年 5 月 19 日

第五管区海上保安本部

- =====
- 第 3 1 4 項 四国南岸 土佐湾・・・射撃訓練中止
 - 第 3 1 5 項 豊後水道南口・・・射撃訓練
 - 第 3 1 6 項 本州南岸 潮岬東方・・・救難訓練
 - 第 3 1 7 項 紀伊水道南方・・・救難訓練
 - 第 3 1 8 項 紀伊水道南方・・・救難訓練
 - 第 3 1 9 項 四国南岸 足摺岬南方(リマ海域及付近)・救難訓練
 - 第 3 2 0 項 和歌山下津港 有田区・・・オイルフェンス等設置
 - 第 3 2 1 項 友ヶ島水道 沖ノ島南方・・・海底波浪計点検作業
 - 第 3 2 2 項 大阪湾・・・ヨットレース
 - 第 3 2 3 項 大阪港 大阪区・・・水路測量
 - 第 3 2 4 項 神戸港 第 2 区・・・磁気探査作業
 - 第 3 2 5 項 播磨灘・・・水路測量
 - 第 3 2 6 項 相生港・・・花火大会

=====

本通報に使用している経度・緯度は世界測地系(WGS-84)に基づいています

=====

海図の改補(小改正)のお知らせ

海上保安庁水路通報第19号

(5月12日発行)掲載分

海 域	改正内容	該当海図	項
大阪港、大阪区、第3区	水深等について	W1148	567
家島諸島、松島	灯台について	W1113-W150B-W100A	571
家島諸島、男鹿島	灯台について	W1113-W150B-W100A	572
須崎港	灯台設置、灯浮標廃止	W105(分図「須崎港」)-W108	570

詳細については、海上保安庁水路通報の各項をご覧ください。

また、インターネットでも提供しています。

インターネットアドレス(URL) <http://www1.kaiho.mlit.go.jp/>

=====

五管区水路通報及び水路図誌に関する問い合わせ先

第五管区海上保安本部 海洋情報部 監理課 情報係

〒650-8551 神戸市中央区波止場町1番1号 TEL (078)391-6651(内線 2515、2516)

神戸第2地方合同庁舎(9階) FAX (078)332-6307(自動受信)

F A X による五管区水路通報提供サービス

(078)332-6307・・・最新号〔ポーリング受信式〕

(078)391-1310(手動受信)・・・最新号、バックナンバー(過去1か年分)〔情報番号;0#〕

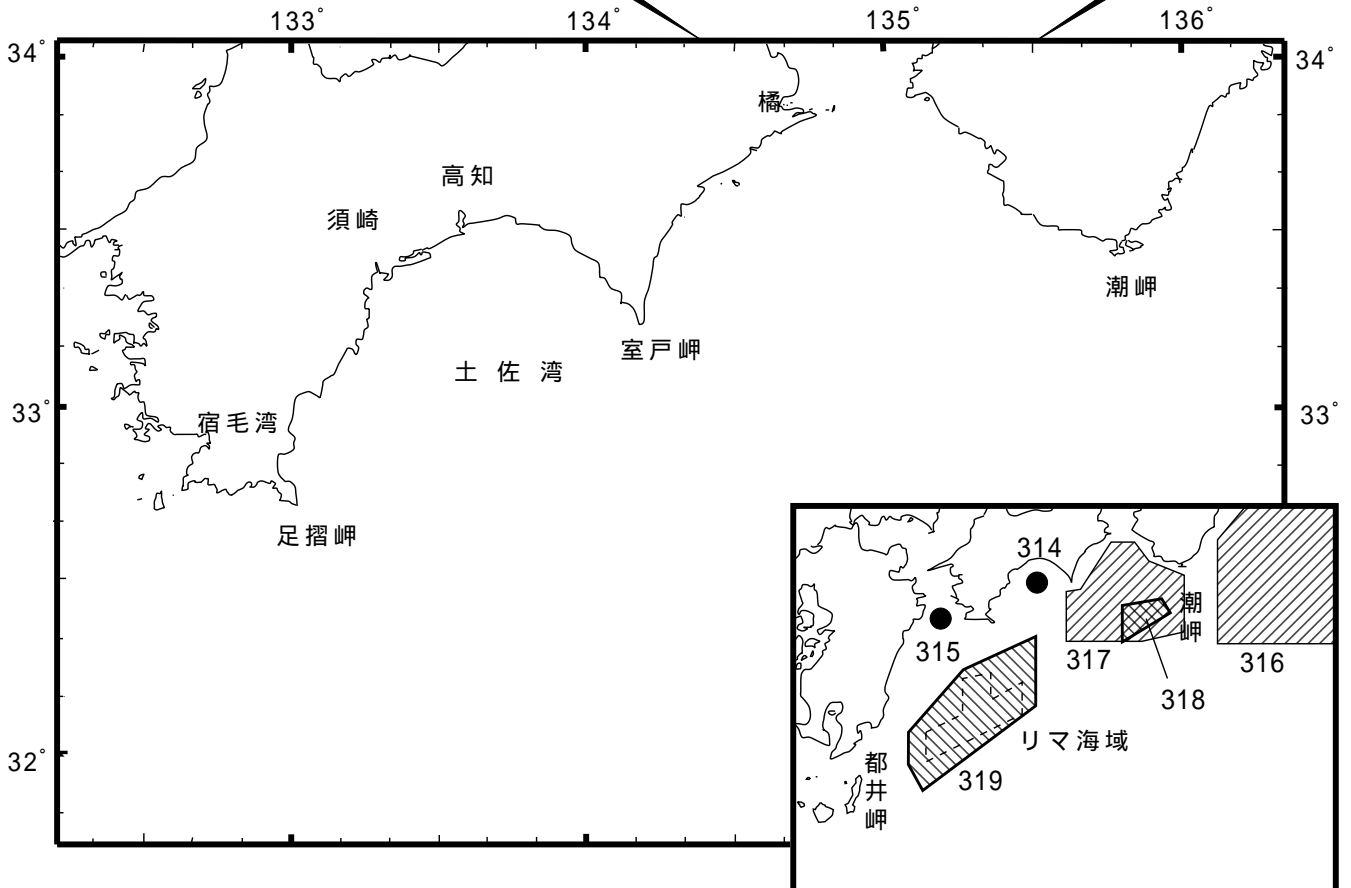
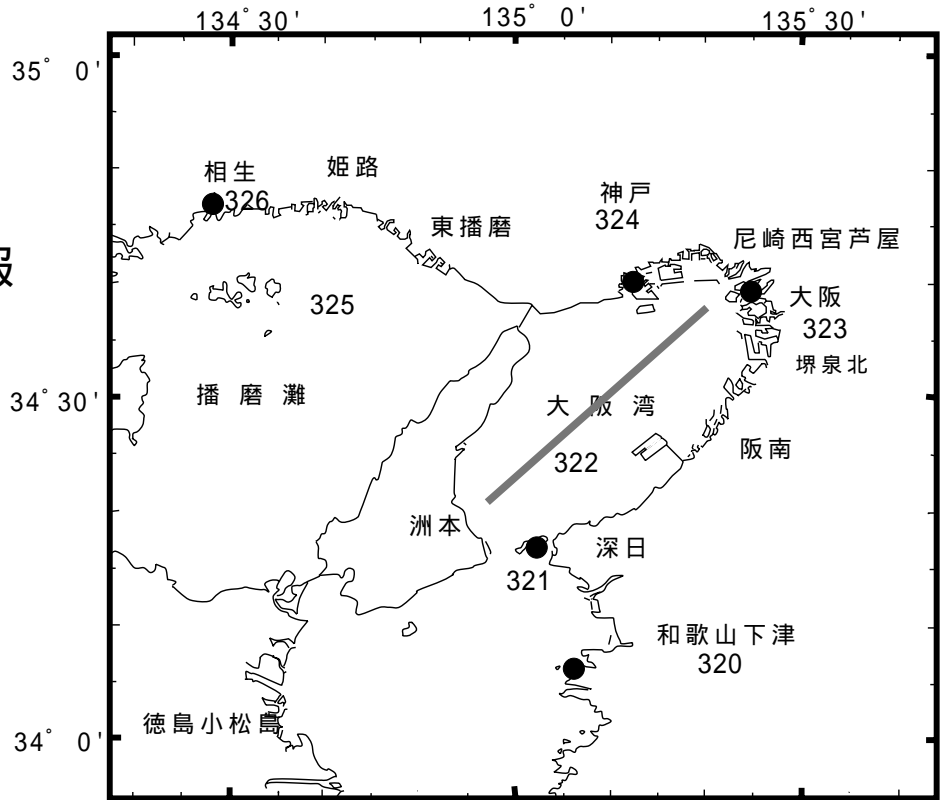
インターネットアドレス(URL) <http://www1.kaiho.mlit.go.jp/KAN5/tuho/tuho2.htm>

=====

五管区水路通報

第19号

索引図



18年314項 四国南岸 - 土佐湾 射撃訓練中止
五管区水路通報18年18号299項削除
巡視船による射撃訓練は中止された。
海 図 W 1 0 8
出 所 高知海上保安部

18年315項 豊後水道南口 射撃訓練
沖ノ島西南西方において、巡視船による射撃訓練が実施される。
期 間 平成18年5月30日(予備31日)の1200~2000
区 域 32-37.3N 132-13.0Eを中心とする半径5海里の円内
備 考 巡視船は「UY」旗及び「NE4」旗を掲揚、夜間紅色閃光灯を点灯
海 図 W 1 2 2 0
出 所 六本部警備救難部

18年316項 本州南岸 - 潮岬東方 救難訓練
自衛隊航空機5機による救難訓練が実施される。
期 間 平成18年6月1日~30日の土曜及び日曜日を除く0800~2100
区 域 6地点により囲まれる区域
(1) 34-38-12N 137-29-49E
(2) 34-38-12N 137-59-49E
(3) 34-25-12N 138-29-49E
(4) 32-40-13N 138-29-49E
(5) 32-40-13N 136-09-50E
(6) 33-47-12N 136-09-50E
使用火工品 キャンドルライト、スモークライト、マリンマーカー及びシーマーカー
海 図 W 6 1 B
出 所 航空自衛隊浜松救難隊

18年317項 紀伊水道南方 救難訓練
自衛隊航空機による救難訓練が実施される。
期 間 平成18年6月1日~7月31日の土曜、日曜及び祝祭日を除く0800~2100
区 域 9地点により囲まれる区域
(1) 33-46N 134-45E
(2) 33-46N 135-08E
(3) 33-30N 135-22E
(4) 33-24N 135-45E
(5) 32-44N 135-52E
(6) 32-26N 135-00E
(7) 32-26N 134-00E
(8) 33-10N 134-00E
(9) 33-10N 134-13E
使用火工品 マリンマーカー、フロートシグナル、ボールマーカー
海 図 W 7 7 (J P 共) - W 1 5 7
出 所 海上自衛隊小松島航空隊

18年318項 紀伊水道南方 救難訓練
自衛隊航空機5機による救難訓練が実施される。
期 間 平成18年6月1日~30日の土曜及び日曜日を除く0800~2100
区 域 4地点により囲まれる区域
(1) 33-03-00N 135-22-00E
(2) 32-53-00N 135-30-00E
(3) 32-33-00N 135-01-00E
(4) 32-56-00N 135-01-00E
使用火工品 照明筒吊光、信号筒、信号発煙照明筒、目標弾、フレア
海 図 W 1 5 7
出 所 航空自衛隊新田原救難隊

18年319項 四国南岸 - 足摺岬南方（リマ海域及び付近） 救難訓練

自衛隊航空機5機による救難訓練が実施される。

期間 平成18年6月1日～30日の土曜及び日曜日を除く0800～2100

区域 6地点により囲まれる区域

- (1) 32-35-50N 134-00-00E
- (2) 31-52-55N 134-00-00E
- (3) 30-48-13N 132-22-51E
- (4) 31-04-13N 132-07-51E
- (5) 31-23-13N 132-07-51E
- (6) 32-09-13N 132-53-51E

使用火工品 照明筒吊光、信号筒、信号発煙照明筒、目標弾、フレア

海図 W157

出所 航空自衛隊新田原救難隊

18年320項 和歌山下津港 - 有田区、第1区 オイルフェンス等設置

地ノ島東岸において、遊泳区域明示用のオイルフェンスが設置される。

期間 平成18年6月上旬～10月下旬

区域 34-06.8N 135-06.2E付近

備考 オイルフェンスを灯付浮標3基で表示

海図 W1144

出所 和歌山下津港長



18年321項 友ヶ島水道 - 沖ノ島南方 海底波浪計点検作業

潜水士による海底波浪計及び海底線の点検作業が実施される。

期間 平成18年6月12日～16日（予備17日～7月16日）の0800～日没

位置 2地点を結ぶ線上付近

- (1) 34-16-20N 135-00-11E(海底波浪計)
- (2) 34-16-46N 135-00-07E(岸線上)

海図 W150A(分図「友ヶ島水道」、JP共) - W1143

出所 和歌山海上保安部

18年322項 大阪湾 ヨットレース

尼崎西宮芦屋港南方から洲本港北東方間で、クルーザー型ヨット(約15艇)によるヨットレースが実施される。

期間 平成18年6月3日1800～4日1700

区域 2地点を結ぶ線上付近(往復)

- (1) 34-39.6N 135-21.6E
- (2) 34-21.9N 134-56.1E

備考 上記2地点に、黄色浮標を設置

海図 W150A(JP共)

出所 神戸海上保安部

18年323項 大阪港 - 大阪区 水路測量

測量船「ずいほう」による水路測量が実施される。

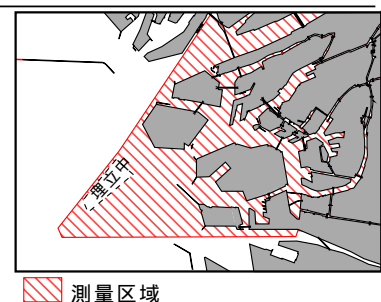
期間 平成18年6月1日～30日

区域 34-38N 135-23E付近(付図参照)

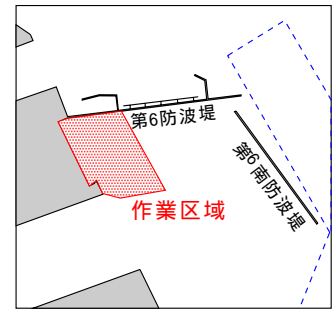
標識 測量船は白紅白の燕尾旗を掲揚

海図 W123(JP共) - W1103(JP共)

出所 五本部海洋情報部



18年324項 神戸港 - 第2区 磁気探査作業
 第6防波堤南側において、台船を曳航した磁気探査作業が実施される。
 期 間 平成18年5月30日～6月9日の日出～日没
 区 域 34-40-04N 135-14-08E付近(付図参照)
 海 図 W101A(JP共)
 出 所 神戸港長



18年325項 播磨灘 水路測量
 家島諸島東南東方において、測量船「うずしお(30トン)」による水路測量が実施される。
 期 間 平成18年5月23日の1100～1500
 区 域 1 下記4地点により囲まれる区域
 (1) 34-37.5N 134-43.6E
 (2) 34-35.9N 134-43.6E
 (3) 34-36.7N 134-41.4E
 (4) 34-37.5N 134-41.4E
 2 下記(1)(2)、(3)(4)を結ぶ各線上付近
 (1) 34-38.6N 134-38.9E
 (2) 34-39.1N 134-37.9E
 (3) 34-37.5N 134-36.7E
 (4) 34-33.5N 134-36.7E
 備 考 測量船は白紅白の燕尾旗を掲揚、船尾より約100mのケーブルを曳航
 海 図 W1113
 出 所 五本部海洋情報部

18年326項 相生港 花火大会
 相生ペーロン祭に伴う花火大会が実施される。
 期 間 平成18年5月27日(予備28日)の1700～2200
 区 域 (1)(2)、(3)(4)の各2地点を結ぶ線及び陸岸により
 囲まれる区域
 (1) 34-48-08N 134-27-47E(岸線上)
 (2) 34-48-13N 134-27-55E(岸線上)
 (3) 34-47-56N 134-27-58E(岸線上)
 (4) 34-48-01N 134-28-06E(岸線上)
 備 考 区域内に、花火打ち上げ用台船3隻が設置される
 海 図 W111(相生港)
 出 所 姫路海上保安署

