

五管区水路通報第 2 0 号

(327項 - 341項)

平成 1 8 年 5 月 2 6 日

第五管区海上保安本部

第 327項	四国南岸	足摺岬南方(リマ海域)	射撃訓練
第 328項	紀伊水道南方		射撃訓練
第 329項	紀伊水道南方		射撃訓練
第 330項	和歌山下津港	下津区	磁気探査作業等終了
第 331項	友ヶ島水道南方		灯浮標点検作業
第 332項	大阪港	大阪区、第 3 区	岸壁改修工事
第 333項	大阪港	大阪区、第 2 区	防潮堤改修工事
第 334項	大阪港	大阪区、第 2 区	掘下げ作業
第 335項	大阪港	大阪区、第 3 区	掘下げ作業
第 336項	大阪港	大阪区、第 3 区	掘下げ作業
第 337項	神戸港	第 1 区	揚土作業
第 338項	神戸港	第 3 区	ポーリング作業
第 339項	姫路港付近	八木港南南東方	ヨットレース
第 340項	四国南岸	高知港東方、手結埼東南東方	水路測量
第 341項	出 版		海図改版

本通報に使用している経度・緯度は世界測地系(WGS-84)に基づいています

海図の改補(小改正)のお知らせ

海上保安庁水路通報第20号

(5月19日発行)掲載分

海 域	改正内容	該当海図	項
田辺港付近	潜堤完成	W74	604
興津崎付近	灯台光達距離変更	W108	605

詳細については、海上保安庁水路通報の各項をご覧ください。

また、インターネットでも提供しています。

インターネットアドレス(URL) <http://www1.kaiho.mlit.go.jp/>

五管区水路通報及び水路図誌に関する問い合わせ先

第五管区海上保安本部 海洋情報部 監理課 情報係

〒650-8551 神戸市中央区波止場町1番1号 TEL (078)391-6651(内線 2515、2516)

神戸第2地方合同庁舎(9階) FAX (078)332-6307(自動受信)

F A X による五管区水路通報提供サービス

(078)332-6307 ……最新号〔ポーリング受信式〕

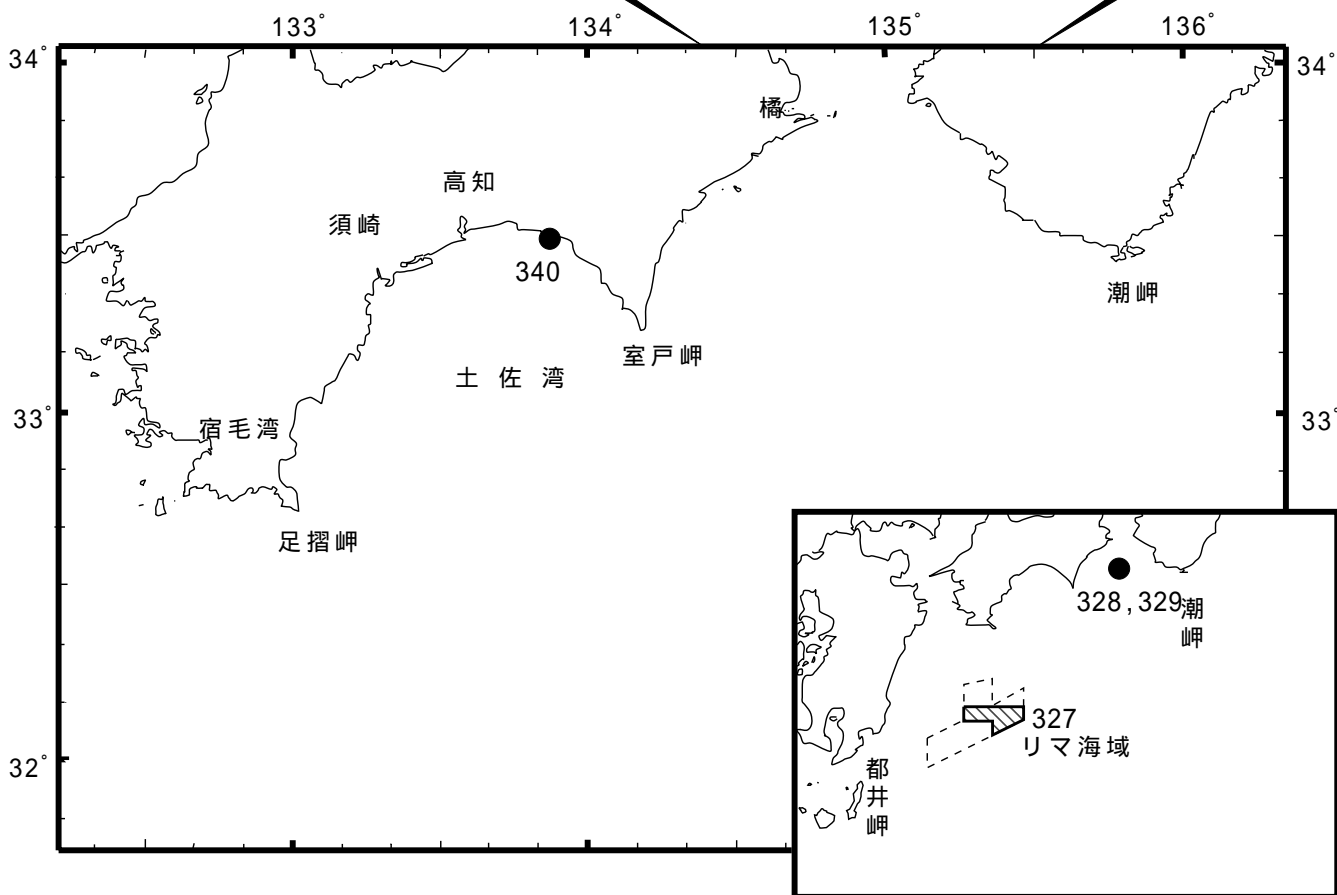
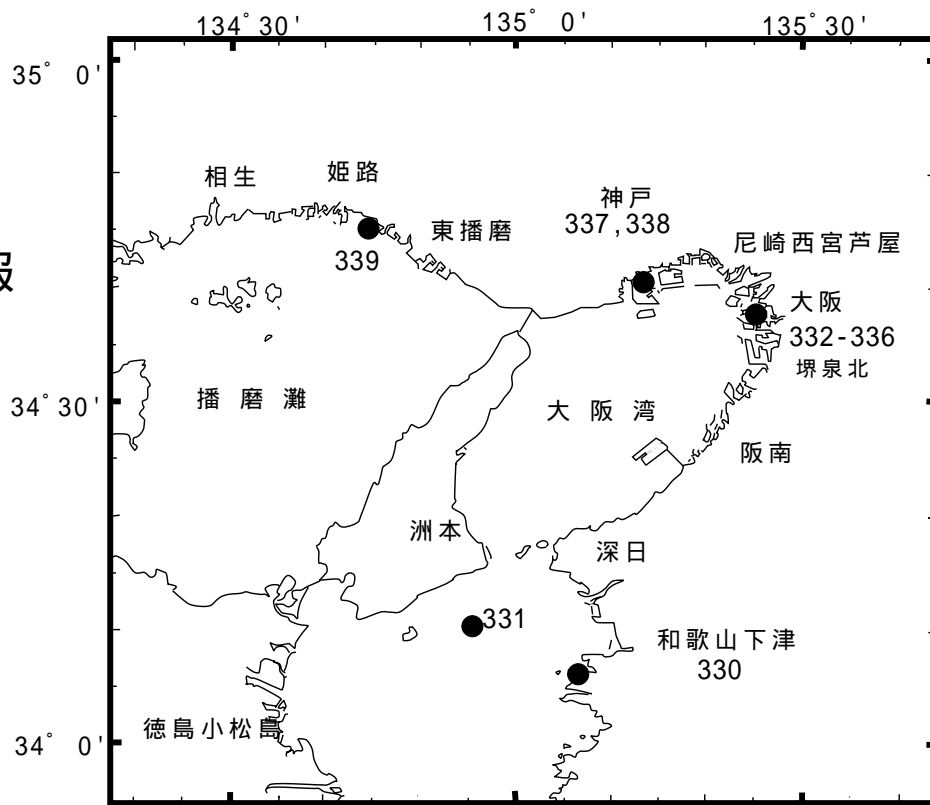
(078)391-1310(手動受信)・最新号、バックナンバー(過去1か年分)〔情報番号;0#〕

インターネットアドレス(URL) <http://www1.kaiho.mlit.go.jp/KAN5/tuho/tuho2.htm>

五管区水路通報

第20号

索引图



18年327項 四国南岸 - 足摺岬南方(リマ海域) 射撃訓練
 自衛艦2隻による対空及び対水射撃訓練が実施される。
 期間 平成18年6月6日(予備7日)の0600～1800
 区域 6地点により囲まれる区域
 (1) 31-48-13N 133-29-51E
 (2) 31-42-13N 133-29-51E
 (3) 31-28-13N 132-59-51E
 (4) 31-36-13N 132-59-51E
 (5) 31-36-13N 132-37-51E
 (6) 31-48-13N 132-37-51E
 海図 W157
 出所 防衛庁海上幕僚監部

18年328項 紀伊水道南方 射撃訓練
 自衛隊航空機3機による、水上射撃訓練が実施される。
 期間 平成18年6月5日、6日(予備7日、8日)の0600～1800
 区域 33-30-12N 134-49-50Eを中心とする半径5海里の円内
 海図 W77(JP共)
 出所 防衛庁海上幕僚監部

18年329項 紀伊水道南方 射撃訓練
 日ノ御崎南方において、巡視船による射撃訓練が実施される。
 期間 平成18年5月31日の1300～1500
 区域 33-34.8N 135-03.0Eを中心とする半径5海里の円内
 備考 巡視船は、「UY」及び「NE4」旗を掲揚、紅色閃光灯を点灯
 海図 W77(JP共)
 出所 五本部警備救難部、田辺海上保安部

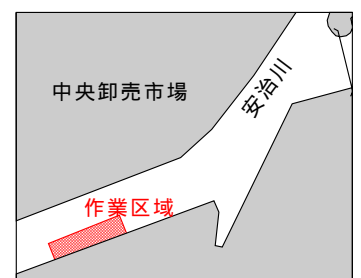
18年330項 和歌山下津港 - 下津区 磁気探査作業等終了
 五管区水路通報18年18号303項削除
 ガヤノ鼻北西における、潜水士による磁気探査作業及びスパット台船によるボーリング作業は終了した。
 海図 W1144
 出所 和歌山下津港長

18年331項 友ヶ島水道南方 灯浮標点検作業
 潜水士による「友ヶ島水道波浪観測灯浮標(灯台表第1巻3465)(34-10.0N 134-54.6E)」の点検作業が実施される。
 期間 平成18年6月5日～30日(予備日含む)の0800～日没
 海図 W1143 - W150C(JP共)
 出所 和歌山海上保安部

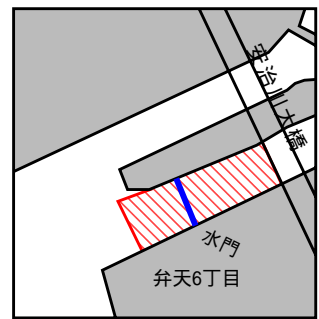
18年332項 大阪港 - 大阪区、第3区 岸壁改修工事
 第10号岸壁前面において、潜水作業を伴う防舷物改修工事が実施される。
 期間 平成18年5月27日～6月26日の日出～日没
 区域 34-39-04N 135-27-40E付近(付図参照)
 海図 W1148
 出所 大阪港長



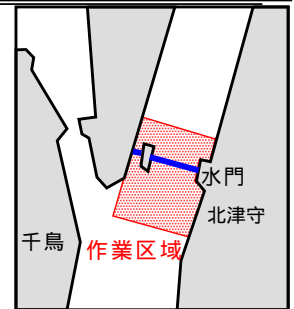
18年333項 大阪港 - 大阪区、第2区 防潮堤改修工事
 中央卸売市場付近において、防潮堤改修工事が実施される。
 期間 平成18年6月10日～11月8日(予備9日～30日)の日出～日没
 区域 34-40-55N 135-28-39E付近
 海図 W123(分図「安治川接続図」)
 出所 大阪港長



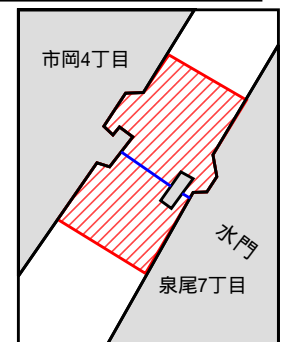
18年334項 大阪港 - 大阪区、第2区 掘下げ作業
 安治川水門付近において、掘下げ作業が実施される。
 期間 平成18年6月8日～7月5日(予備6日～18日)の日出～日没
 区域 34-40.6N 135-27.4E付近(付図参照)
 海図 W123(JP共)
 出所 大阪港長



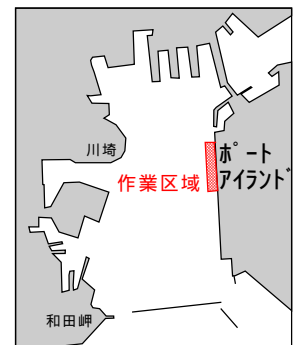
18年335項 大阪港 - 大阪区、第3区 掘下げ作業
 木津川水門付近において、掘下げ作業が実施される。
 期間 平成18年6月5日～7月19日(予備20日)の日出～日没
 区域 34-39.1N 135-28.7E付近(付図参照)
 海図 W1148
 出所 大阪港長



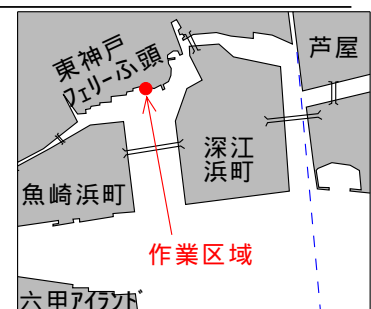
18年336項 大阪港 - 大阪区、第3区 掘下げ作業
 尻無川水門付近において、掘下げ作業が実施される。
 期間 平成18年6月1日～30日(予備7月1日～10日)の日出～日没
 区域 34-39.5N 135-27.8E付近(付図参照)
 海図 W1148
 出所 大阪港長



18年337項 神戸港 - 第1区 揚土作業
 五管区水路通報18年9号151項削除
 ポートアイランド西岸において、揚土作業が実施されている。
 期間 平成18年6月30日までの日出～日没
 区域 34-40-10N 135-12-05E付近(付図参照)
 海図 W101A(JP共) - W101B(JP共)
 出所 神戸港長



18年338項 神戸港 - 第3区 ボーリング作業
 東神戸フェリーふ頭東方において、スパッド式台船による
 ボーリング作業が実施される。
 期間 平成18年6月10日～17日(予備18日～24日)の日出～日没
 区域 34-42-53N 135-17-21E付近(付図参照)
 備考 ボーリング檣の頂部に赤旗、四隅に黄色灯を設置
 海図 W101A(JP共)
 出所 神戸港長



18年339項 姫路港付近 - 八木港南南東方 ヨットレース
 クルーザーヨット約20隻による、ヨットレースが実施される。
 期間 平成18年6月4日(予備18日)の0830～日没
 区域 下記3地点を結ぶ線上付近
 (1) 34-45.2N 134-43.7E
 (2) 34-45.4N 134-45.0E
 (3) 34-41.2N 134-45.0E
 標識 コースを黄色浮標4基で表示
 海図 W1113
 出所 神戸海上保安部

18年340項 四国南岸 - 高知港東方、手結埼東南東方 水路測量
安芸漁港において、水路測量が実施される。
期 間 平成18年6月1日～15日(予備日含む)
区 域 33-29.9N 134-53.2E付近
備 考 作業船は白紅白の燕尾旗を掲揚
海 図 W108
出 所 五本部海洋情報部

18年341項 海図改版
番号 図名 縮尺1: 刊行年月 図積 価格(税込)
W1268 土佐清水港付近 10,000 2006-5 1/2 2,625円
備 考 上記改版に伴い、W1268(2000年12月刊行)は廃版とする
出 所 海上保安庁水路通報18年20号(18.5.19)
