

五管区水路通報第 2 1 号

(342項 - 351項)

平成 1 8 年 6 月 2 日

第五管区海上保安本部

第 3 4 2 項	四国南岸	足摺岬南方	射撃訓練
第 3 4 3 項	本州南岸	潮岬南方	潜航調査等
第 3 4 4 項	紀伊水道	由良港	ケーソン撤去作業終了
第 3 4 5 項	神戸港	第 3 区、第 5 区	栈橋設置作業等
第 3 4 6 項	神戸港	第 3 区、第 5 区	水路測量
第 3 4 7 項	明石海峡	明石海峡航路付近	橋脚保守点検作業
第 3 4 8 項	播磨灘		魚礁設置作業等
第 3 4 9 項	淡路島	富島港	土砂投入作業
第 3 5 0 項	淡路島	郡家港北東方	護岸改修工事
第 3 5 1 項	淡路島	湊港	掘下げ作業

本通報に使用している経度・緯度は世界測地系(WGS-84)に基づいています

海図の改補（小改正）のお知らせ

海上保安庁水路通報第21号

(5月26日発行) 掲載分

海 域	改正内容	該当海図	項
姫路港、飾磨区	水深、岸線等について（補正図）	W134B	625
淡路島、由良港	魚礁設置	W1149(由良港)-W1143-W150A (JP、分図「友ヶ島水道」共)	624

詳細については、海上保安庁水路通報の各項をご覧ください。

また、インターネットでも提供しています。

インターネットアドレス(URL) <http://www1.kaiho.mlit.go.jp/>

五管区水路通報及び水路図誌に関する問い合わせ先

第五管区海上保安本部 海洋情報部 監理課 情報係

〒650-8551 神戸市中央区波止場町 1 番 1 号 TEL (078)391-6651(内線 2515、2516)

神戸第 2 地方合同庁舎 (9 階) FAX (078)332-6307(自動受信)

F A X による五管区水路通報提供サービス

(078)332-6307 ……最新号〔ポーリング受信式〕

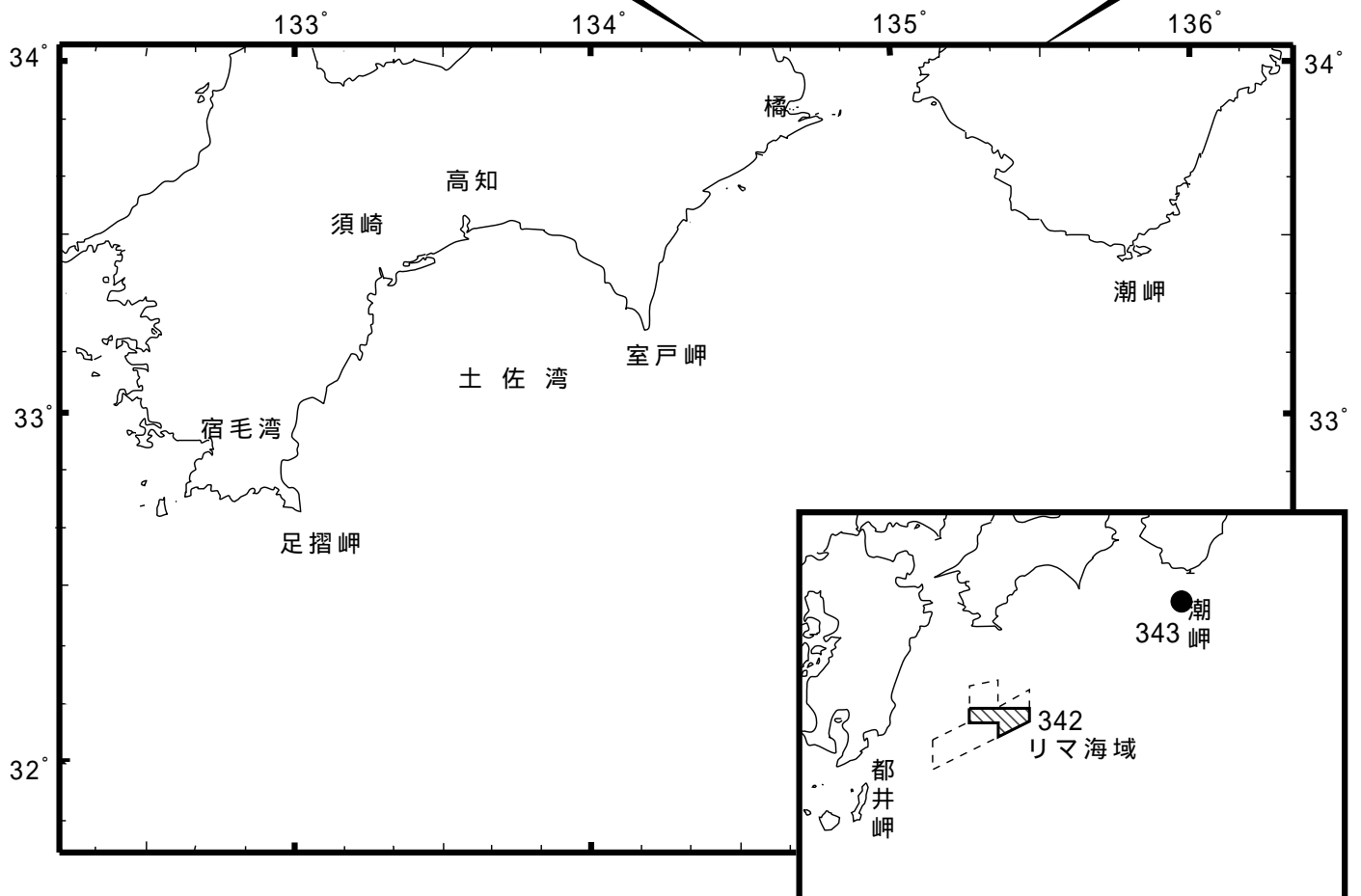
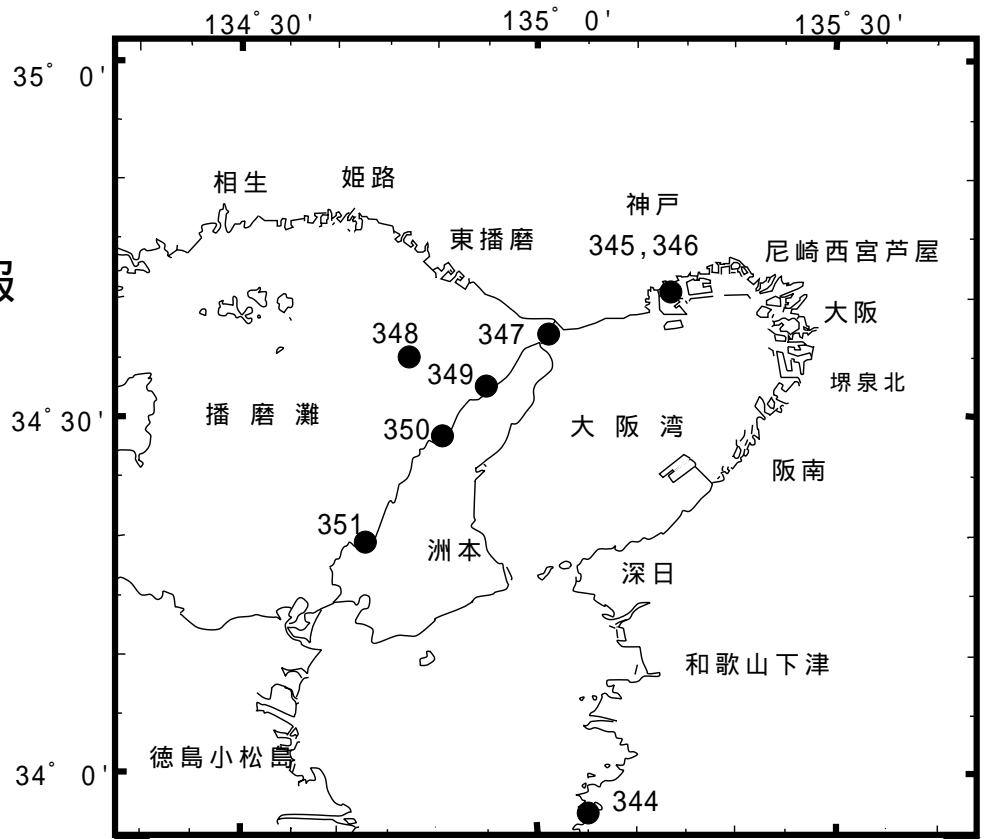
(078)391-1310(手動受信)・…最新号、バックナンバー（過去 1 か年分）〔情報番号;0#〕

インターネットアドレス(URL) <http://www1.kaiho.mlit.go.jp/KAN5/tuho/tuho2.htm>

五管区水路通報

第21号

索引図

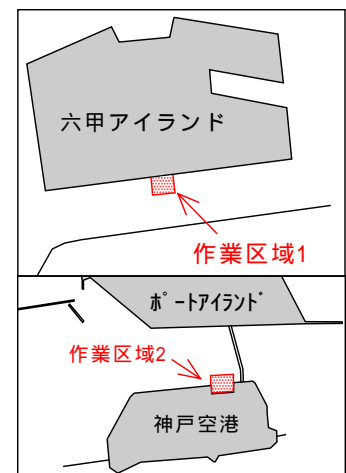


18年342項 四国南岸 - 足摺岬南方(リマ海域) 射撃訓練
 自衛艦9隻による対空及び対水射撃訓練が実施される。
 期間 平成18年6月13日～15日(予備16日)の0600～1800
 区域 6地点により囲まれる区域
 (1) 31-48-13N 133-29-51E
 (2) 31-42-13N 133-29-51E
 (3) 31-28-13N 132-59-51E
 (4) 31-36-13N 132-59-51E
 (5) 31-36-13N 132-37-51E
 (6) 31-48-13N 132-37-51E
 海図 W157
 出所 防衛庁海上幕僚監部

18年343項 本州南岸 - 潮岬南方 潜航調査等
 調査船「かいいい(4,628トン)」による、探査機「かいこう7000」の潜航調査及び海底地震計回収作業が実施される。
 期間 平成18年6月14日～29日
 区域 1. 潜航調査 下記位置を中心とする半径10海里の円内
 (1) 32-54.5N 136-13.1E
 2. 海底地震計回収作業 下記4地点により囲まれる区域
 (2) 33-05.0N 134-30.0E
 (3) 33-05.0N 137-00.0E
 (4) 32-00.0N 137-00.0E
 (5) 32-00.0N 134-30.0E
 海図 W1072(LCW共)
 出所 海洋研究開発機構

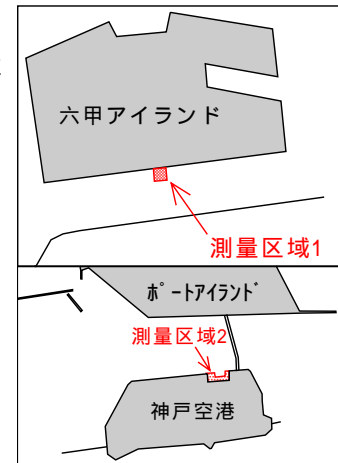
18年344項 紀伊水道 - 由良港 ケーソン撤去作業終了
 五管区水路通報18年13号224項削除
 永井ノ鼻付近における、潜水作業を伴う仮置きケーソン撤去作業は終了した。
 海図 W97
 出所 和歌山海上保安部

18年345項 神戸港 - 第3区、第5区 棧橋撤去・設置作業
 六甲アイランド南岸及び神戸空港北岸において、潜水作業を伴う棧橋設置及びアンカーブロック撤去作業が実施されている。
 期間 平成18年6月16日まで(予備17日～30日)
 区域 1. アンカーブロック撤去作業 下記位置付近
 34-40-46N 135-16-13E(付図参照)
 2. 棧橋設置作業
 34-38-26N 135-13-48E(付図参照)
 海図 W101A(JP共) - W101B(JP共)
 出所 神戸港長



18年346項 神戸港 - 第3区、第5区 水路測量
六甲アイランド南岸及び神戸空港北岸において、水路測量が実施される。

期 間 平成18年6月5日～20日(予備日含む)
区 域 (1) 34-40-46N 135-16-13E付近(付図参照)
(2) 34-38-26N 135-13-48E付近(付図参照)
備 考 作業船は、白紅白の燕尾旗を掲揚
海 図 W101A(JP共) - W101B(JP共)
出 所 五本部海洋情報部



18年347項 明石海峡 - 明石海峡航路付近 橋脚保守点検作業
明石海峡大橋の各橋脚付近において、潜水土による保守点検作業が実施される。

期 間 平成18年6月15日～11月10日(予備11日～12月10日)の日出～日没
区 域 (1) 34-37.4N 135-01.6E付近
(2) 34-36.6N 135-00.9E付近
海 図 W131(JP共)
出 所 神戸海上保安部

18年348項 播磨灘 - 魚礁設置作業等
鹿ノ瀬南西方において、魚礁設置作業及び撤去作業が実施されている。

期 間 平成18年6月30日まで(予備日含む)、日出～日没
区 域 34-33.1N 134-46.1E付近
海 図 W131(JP共)
出 所 神戸海上保安部

18年349項 淡路島 - 富島港 土砂投入作業
富島港内において、クレーン台船による土砂投入作業が実施されている。

期 間 平成18年8月15日(予備16日～31日)までの日出～日没
位 置 34-32.9N 134-55.6E付近
海 図 W131(JP共) - W150B
出 所 神戸海上保安部

18年350項 淡路島 - 郡家港北東方 護岸改修工事
郡家港北東方において、潜水作業を伴う護岸改修工事が実施されている。

期 間 平成18年10月31日まで(予備日含む)
区 域 34-28.8N 134-51.0E付近
海 図 W131(JP共) - W150B
出 所 五本部海洋情報部

18年351項 淡路島 - 湊港 掘り下げ作業
三原川において、掘り下げ作業が実施されている。

期 間 平成18年8月15日まで(予備16日～31日)の日出～日没
位 置 34-19.9N 134-43.7E(付図参照)
海 図 W1442 - W150B
出 所 神戸海上保安部

