

# 五管区水路通報第 2 2 号

( 352項 - 368項 )

平成 1 8 年 6 月 9 日

第五管区海上保安本部

第 352項	四国南岸	土佐湾	・射撃訓練
第 353項	紀伊水道	湯浅湾	・磁気探査作業等
第 354項	和歌山下津港	下津区	・棧橋改修工事
第 355項	和歌山下津港	有田区、第 2 区	・護岸復旧工事
第 356項	和歌山下津港	外港	・ボーリング作業
第 357項	和歌山下津港	外港	・魚礁設置作業
第 358項	友ヶ島水道	田倉埼	・照射灯復旧
第 359項	大阪湾	大川港	・棧橋撤去作業
第 360項	大阪湾	淡輪港北方	・ヨットレース
第 361項	大阪港	大阪区、第 3 区	・架橋改修工事
第 362項	大阪港	大阪区、第 3 区	・係船浮標撤去
第 363項	神戸港	第 1 区	・磁気探査作業等
第 364項	神戸港	第 2 区	・水路測量
第 365項	神戸港	第 4 区及び付近	・魚礁設置作業
第 366項	神戸港付近		・ヨットレース
第 367項	神戸港付近		・ヨットレース
第 368項	播磨灘		・照明弾発射訓練

本通報に使用している経度・緯度は世界測地系(WGS-84)に基づいています

## 海図の改補(小改正)のお知らせ

海上保安庁水路通報第22号

(6月2日発行)掲載分

海 域	改正内容	該当海図	項
家島諸島、家島港	灯台について	W1113-W150B-W100A	660
家島諸島、鞍掛島及び付近	灯台について	W1113-W150B-W100A	659

詳細については、海上保安庁水路通報の各項をご覧ください。

また、インターネットでも提供しています。

インターネットアドレス(URL) <http://www1.kaiho.mlit.go.jp/>

## 五管区水路通報及び水路図誌に関する問い合わせ先

第五管区海上保安本部 海洋情報部 監理課 情報係

〒650-8551 神戸市中央区波止場町1番1号 TEL (078)391-6651(内線 2515、2516)

神戸第2地方合同庁舎(9階) FAX (078)332-6307(自動受信)

F A X による五管区水路通報提供サービス

(078)332-6307 ……最新号〔ボーリング受信式〕

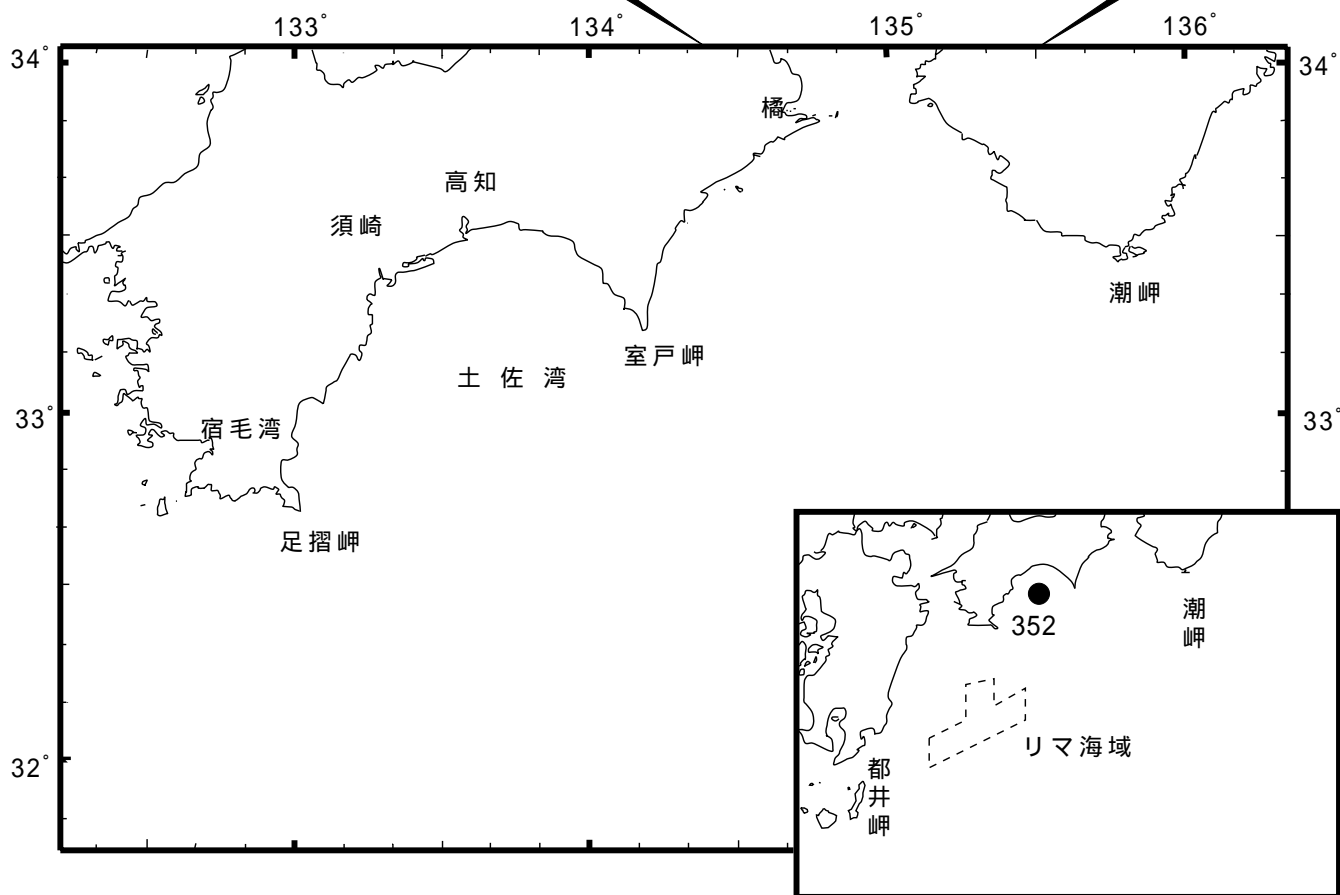
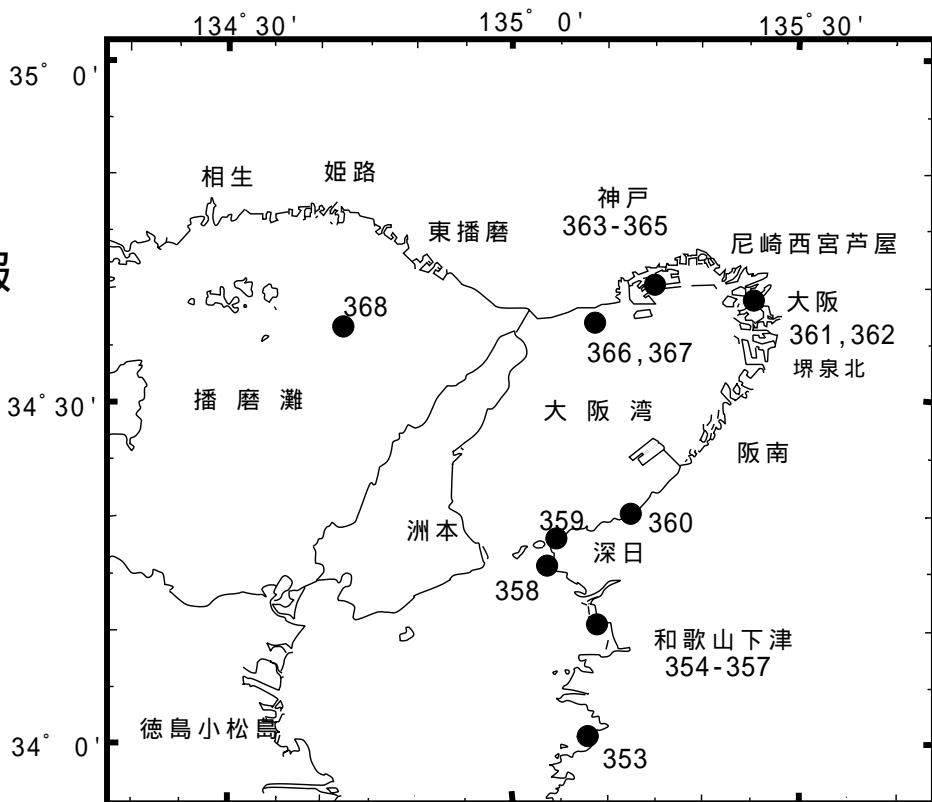
(078)391-1310(手動受信)・…最新号、バックナンバー(過去1か年分)〔情報番号;0#〕

インターネットアドレス(URL) <http://www1.kaiho.mlit.go.jp/KAN5/tuho/tuho2.htm>

五管区水路通報

第22号

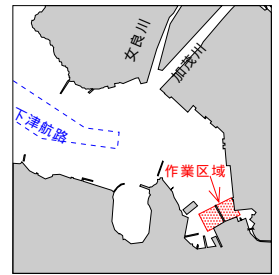
索引図



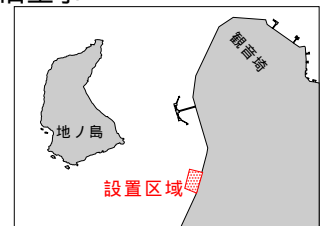
18年352項 四国南岸 - 土佐湾 射撃訓練  
 巡視船による射撃訓練が実施される。  
 期間 平成18年6月23日の1000～1500  
 区域 33-14.8N 133-40.8Eを中心とする半径5海里の円内  
 備考 巡視船は、「UY」及び「NE4」旗を掲揚、紅色閃光灯を点灯  
 海図 W108  
 出所 高知海上保安部

18年353項 紀伊水道 - 湯浅湾 磁気探査作業等  
 栖原漁港において、潜水作業を伴う磁気探査作業、深淺測量、スパッド式台船によるボーリング調査が実施されている。  
 期間 平成18年8月5日までの日出～日没  
 位置 34-02.5N 135-09.6E付近  
 備考 スパッド式台船の頂部に赤旗、四隅に黄色灯設置  
 海図 W150C(JP共)  
 出所 和歌山海上保安部

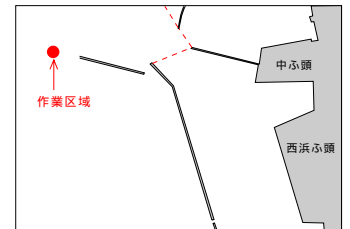
18年354項 和歌山下津港 - 下津区 棧橋改修工事  
 牛ヶ首南東方において、棧橋改修工事が実施されている。  
 期間 平成18年10月31日までの日出～日没  
 区域 34-06-41N 135-08-38E付近(付図参照)  
 海図 W1144  
 出所 和歌山下津港長



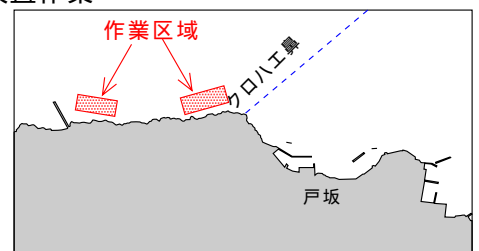
18年355項 和歌山下津港 - 有田区、第2区 護岸復旧工事  
 初島地区において、護岸復旧工事が実施される。  
 期間 平成18年6月15日～7月14日(予備15日～20日)の日出～日没  
 位置 34-06-24N 135-06-16E付近(付図参照)  
 海図 W1144  
 出所 和歌山下津港長



18年356項 和歌山下津港 - 外港 ボーリング作業  
 スパッド式台船によるボーリング作業が実施される。  
 期間 平成18年6月10日～26日の日出～日没  
 区域 34-12-54N 135-07-07E付近(付図参照)  
 備考 スパッド台船の頂部に赤旗、四隅に黄色灯及びレーダ反射器を設置  
 海図 W1150  
 出所 和歌山下津港長

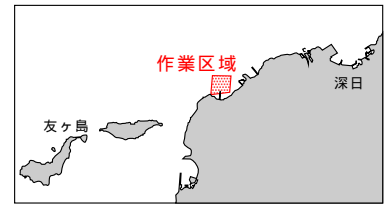


18年357項 和歌山下津港 - 外港 魚礁設置作業  
 クロハ工鼻西方において、魚礁設置作業が実施される。  
 期間 平成18年6月12日～7月8日(予備日含む)の日出～日没  
 区域 下記各位置付近(付図参照)  
 (1) 34-08-21N 135-08-45E  
 (2) 34-08-21N 135-09-11E  
 海図 W1145  
 出所 和歌山下津港長

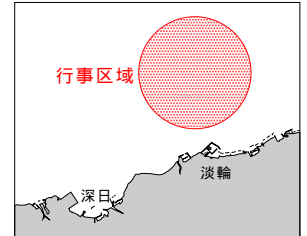


18年358項 友ヶ島水道 - 田倉崎 照射灯復旧  
 五管区水路通報16年43号989項削除, 五管区水路通報18年18号304項削除  
 田倉崎北方照射灯(灯台表第1巻3355)(34-15.9N 135-03.7E)の照射目標の白色柱は、高さ及び塗色を変更の上、復旧した。  
 備考 塗色及び構造 (変更前) 白色円形コンクリート造  
 (変更後) 銀色柱形ステンレス造  
 高さ (変更前) 2.0m  
 (変更後) 3.5m  
 海図 W150A(分図「友ヶ島水道」、JP共) - W1143  
 出所 五本部交通部

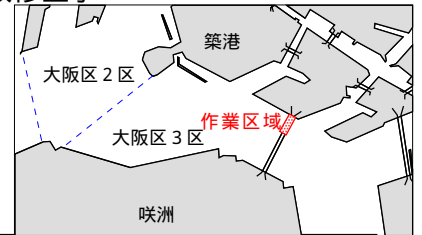
18年359項 大阪湾 - 大川港 棧橋撤去作業  
 加太大川棧橋の撤去工事が実施される。  
 期間 平成18年6月12日～11月30日(予備日含む)の日出～日没  
 位置 34-18.5N 135-05.0E付近(付図参照)  
 海図 W150A(分図「友ヶ島水道」、JP共) - W1143  
 出所 和歌山海上保安部



18年360項 大阪湾 - 淡輪港北方 ヨットレース  
 淡輪港北方において、クルーザー約30隻によるヨットレースが実施される。  
 期間 平成18年6月18日の0900～1600  
 区域 34-21.7N 135-10.5Eを中心とする半径1,800mの円内(付図参照)  
 海図 W150A(JP共)  
 出所 関西空港海上保安航空基地

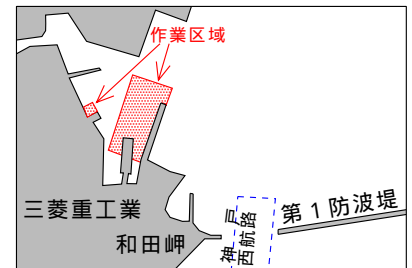


18年361項 大阪港 - 大阪区、第3区 架橋改修工事  
 港大橋の改修工事が実施される。  
 期間 平成18年6月15日～12月22日(予備23日～31日)  
 日出～日没  
 区域 34-38.45N 135-26.20E付近(港大橋北側橋脚付近)  
 海図 W123(JP共)  
 出所 大阪港長



18年362項 大阪港 - 大阪区、第3区 係船浮標撤去  
 木材整理場北方の係船浮標は撤去されている。  
 位置 (1) 34-37-34N 135-26-38E(No.20)  
 (2) 34-37-33N 135-26-49E(No.21)  
 海図 W123(JP共) - W1148  
 出所 大阪海上保安監部

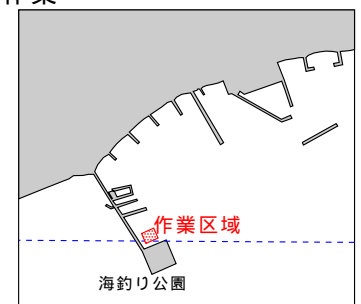
18年363項 神戸港 - 第1区 磁気探査作業等  
 三菱重工業第4ドック北側及び第3岸壁西側において、  
 潜水作業を伴う磁気探査作業及び深浅測量が実施される。  
 期間 平成18年6月20日～7月20日(予備21～31日)の日出～日没  
 区域 下記各位置付近(付図参照)  
 (1) 34-39-33N 135-10-47E  
 (2) 34-39-30N 135-10-58E  
 海図 W101A(JP共) - W101B(JP共)  
 出所 神戸港長



18年364項 神戸港 - 第2区 水路測量  
 エムシーターミナル西岸にて、水路測量が実施される。  
 期間 平成18年6月19日～30日(予備日含む)  
 区域 下記各位置付近(付図参照)  
 (1) 34-42-07N 135-15-18E  
 (2) 34-42-01N 135-15-26E  
 備考 作業船は、白紅白の燕尾旗を掲揚  
 海図 W101A(JP共)  
 出所 五本部海洋情報部

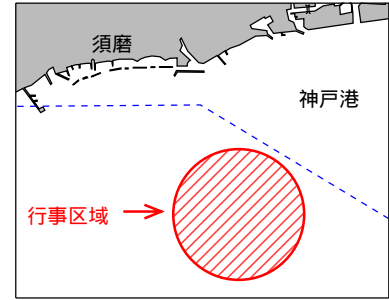


18年365項 神戸港 - 第4区及び付近 魚礁設置作業  
 須磨平磯海釣り公園付近において魚礁設置作業が実施されている。  
 期間 平成18年6月20日(予備21日～30日)までの日出～日没  
 位置 34-38-05N 135-06-17E付近(付図参照)  
 海図 W101B(JP共)  
 出所 神戸港長



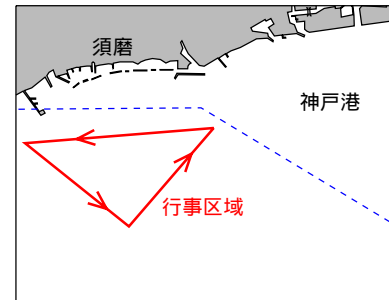
18年366項 神戸港付近 ヨットレース  
須磨沖において、クルーザーヨット（約16艇）による  
ヨットレースが実施される。

期 間 平成18年6月18日の1000～日没  
区 域 34-36-55N 135-08-36Eを中心とする半径1,300mの円内  
備 考 区域内にコースを示す黄色円筒形浮標を2基設置  
海 図 W101B(JP共) - W131(JP共)  
出 所 神戸海上保安部



18年367項 神戸港付近 ヨットレース  
須磨沖において、クルーザーヨット（約16艇）による  
ヨットレースが実施される。

期 間 平成18年6月11日の1000～日没  
区 域 3地点を結ぶ線上付近  
(1) 34-37-54N 135-08-17E  
(2) 34-37-30N 135-05-55E  
(3) 34-36-38N 135-07-24E  
備 考 上記各位置に、コースを示す黄色円筒形浮標を設置  
海 図 W101B(JP共) - W131(JP共)  
出 所 神戸海上保安部



18年368項 播磨灘 照明弾発射訓練  
上島南方において、巡視艇による照明弾発射訓練が実施される。  
期 間 平成18年6月23日の1030～1130  
区 域 34-37.0N 134-41.0E付近を中心とする半径500mの円内  
海 図 W1113 - W150B  
出 所 姫路海上保安署