

五管区水路通報第30号

(510項 - 528項)

平成18年 8月 4日

第五管区海上保安本部

第510項	紀伊水道	比井湾	防波堤改修工事
第511項	紀伊水道	由良港付近	簡易標識復旧
第512項	紀伊水道	湯浅湾	消波ブロック据付工事
第513項	和歌山下津港	海南区、第2区	護岸築造工事
第514項	和歌山下津港	海南区、第2区	防波堤築造工事
第515項	大阪港	大阪区、第4区	重量物荷役作業
第516項	神戸港		灯浮標交換作業
第517項	神戸港	第2区	潜水調査作業
第518項	神戸港	第3区	水路測量
第519項	淡路島	由良港	護岸改修工事
第520項	東播磨港		灯浮標交換作業
第521項	姫路港及び付近		灯浮標交換作業
第522項	赤穂港南方		灯浮標交換作業
第523項	淡路島	都志港	灯台光達距離変更(予告)
第524項	淡路島	丸山崎北方	魚礁設置作業
第525項	淡路島	丸山崎	海底送水管敷設工事
第526項	鳴門海峡西方		消波ブロック据付工事終了
第527項	徳島小松島港	小松島区	灯台について
第528項	出版		海図改版

本通報に使用している経度・緯度は世界測地系(WGS-84)に基づいています

海図の改補(小改正)のお知らせ

海上保安庁水路通報第30号

(7月28日発行)掲載分

海 域	改正内容	該当海図	項
阪南港、第2区	水深、岸線等について(補正図)	W1141(JP共)-W1103(JP共)	878
大阪港、大阪区、第3区	水深、岸線等について(補正図)	W123(JP共)-W1146(JP共)	879
大阪港、大阪区、第3区	係船浮標撤去	W1148-W123(JP共)-W1146(JP共)	882

詳細については、海上保安庁水路通報の各項をご覧ください。

また、インターネットでも提供しています。

インターネットアドレス(URL) <http://www1.kaiho.mlit.go.jp/>

五管区水路通報及び水路図誌に関する問い合わせ先

第五管区海上保安本部 海洋情報部 監理課 情報係

〒650-8551 神戸市中央区波止場町1番1号 TEL (078)391-6651(内線 2515、2516)

神戸第2地方合同庁舎(9階) FAX (078)332-6307(自動受信)

FAXによる五管区水路通報提供サービス

(078)332-6307 ……最新号〔ポーリング受信式〕

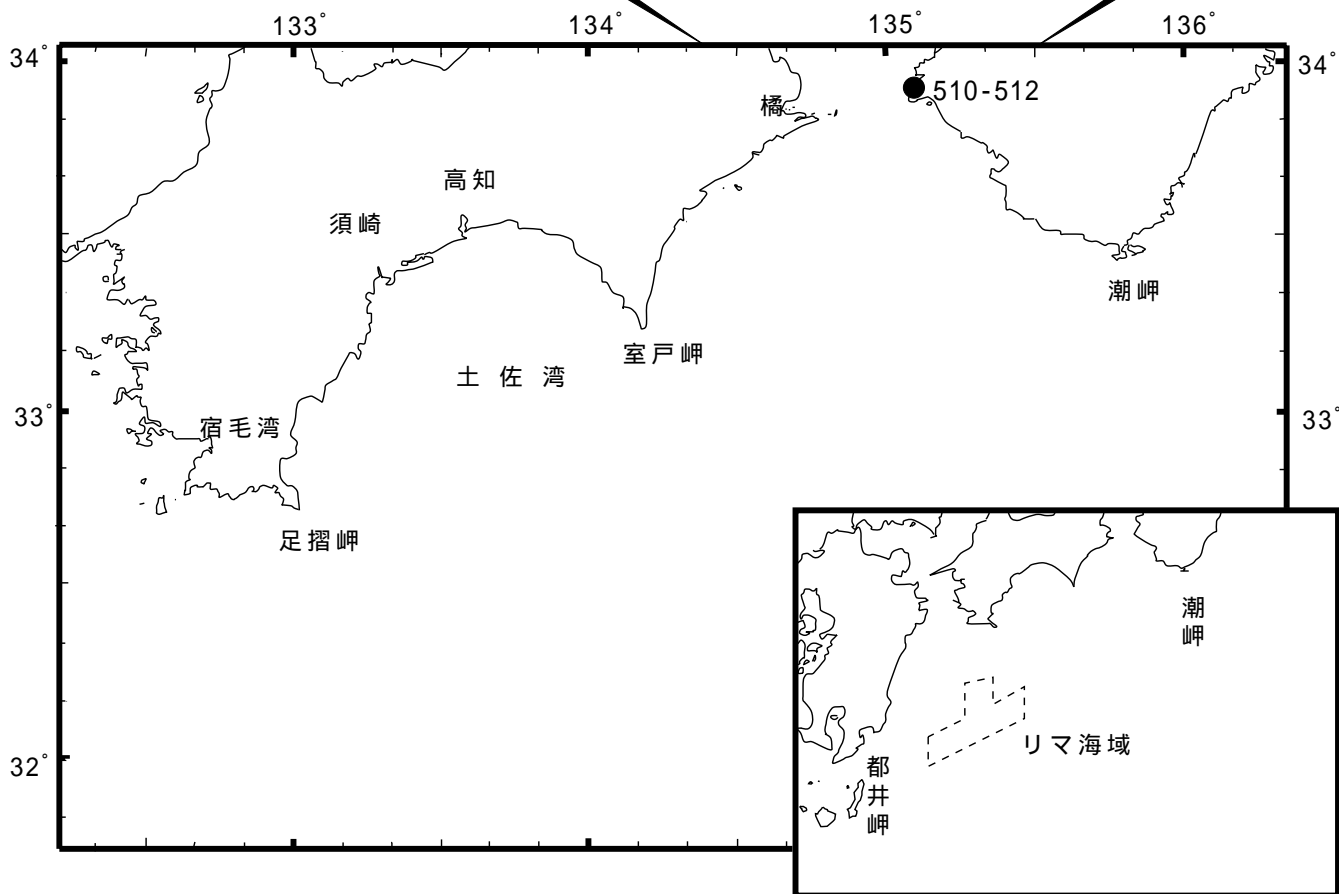
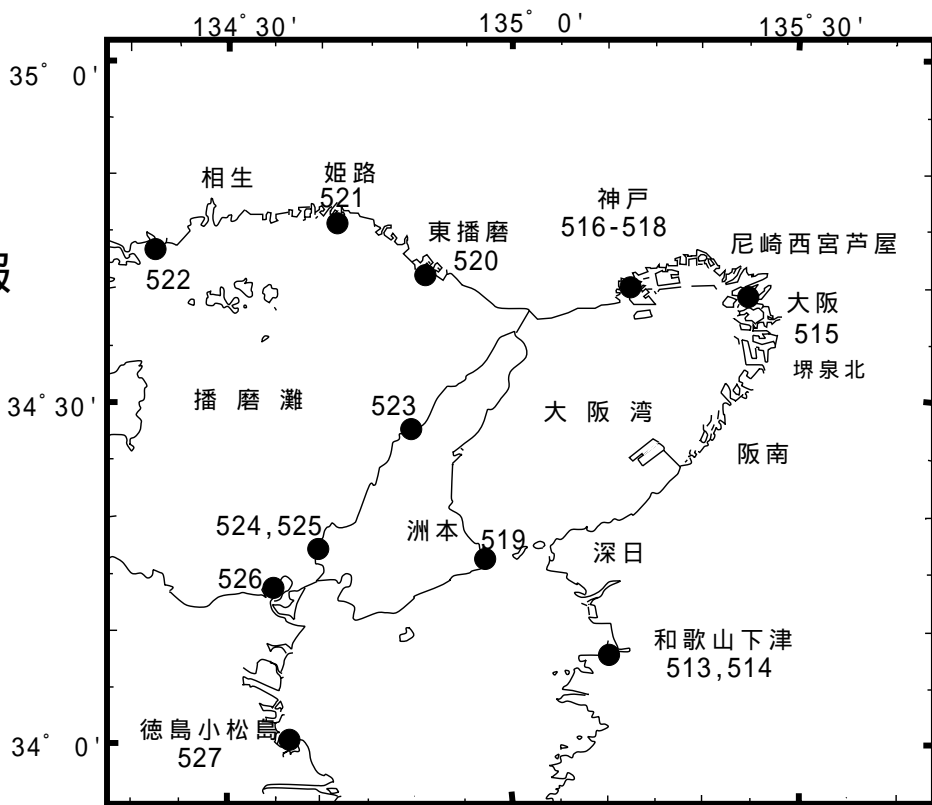
(078)391-1310(手動受信)・最新号、バックナンバー(過去1か年分)〔情報番号;0#〕

インターネットアドレス(URL) <http://www1.kaiho.mlit.go.jp/KAN5/tuho/tuho2.htm>

五管区水路通報

第30号

索引図

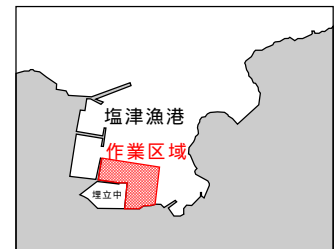


18年510項 紀伊水道 - 比井湾 防波堤改修工事
 比井漁港において、潜水作業を伴う防波堤改修工事が実施されている。
 期 間 平成19年1月15日までの日出～日没
 区 域 33-55-04N 135-04-50E付近
 海 図 W 9 7
 出 所 和歌山海上保安部

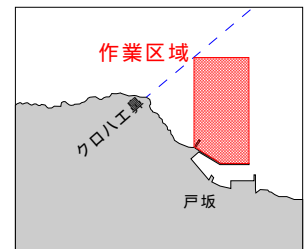
18年511項 紀伊水道 - 由良港付近 簡易標識復旧
 五管区水路通報15年36号899項削除
 黒ハイ付近の白色灯は復旧した。
 位 置 33-55-59N 135-03-53E
 海 図 W 9 7
 出 所 和歌山海上保安部

18年512項 紀伊水道 - 湯浅湾 消波ブロック据付工事
 衣奈漁港において、潜水作業を伴う消波ブロック据付工事が実施されている。
 期 間 平成19年1月31日まで(予備2月1日～28日)の日出～日没
 区 域 33-59.6N 135-06.4E付近
 海 図 W 1 5 0 C (J P 共)
 出 所 和歌山海上保安部

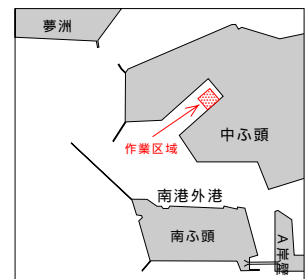
18年513項 和歌山下津港 - 海南区、第2区 護岸築造工事
 塩津漁港において、潜水作業を伴う護岸築造工事が実施されている。
 期 間 平成19年2月28日まで(予備3月1日～12日)の日出～日没
 (一部、夜間作業あり:2200～0500)
 区 域 34-08-03N 135-10-07E付近(付図参照)
 備 考 夜間作業においては、作業船は使用されない(陸上作業のみ)
 海 図 W 1 1 4 5
 出 所 和歌山下津港長



18年514項 和歌山下津港 - 海南区、第2区 防波堤築造工事
 戸坂漁港北側において、潜水作業を伴う防波堤築造工事が実施されている。
 期 間 平成19年1月29日までの日出～日没
 区 域 34-08.3N 135-09.5E付近(付図参照)
 海 図 W 1 1 4 5
 出 所 和歌山下津港長

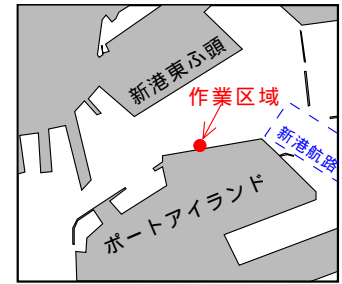


18年515項 大阪港 - 大阪区、第4区 重量物荷役作業
 アジア太平洋トレードセンター前面において、起重機船による重量物荷役作業が実施される。
 期 間 平成18年8月8日(予備9日～11日)の日出～日没
 区 域 34-38-05N 135-24-46E付近(付図参照)
 海 図 W 1 2 3 (J P 共)
 出 所 大阪港長

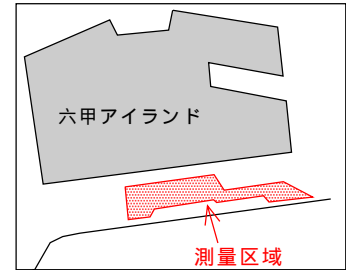


18年516項 神戸港 灯浮標交換作業
 設標船「ほくと」による灯浮標交換作業が実施される。
 期 間 平成18年8月4日の0930～1240(荒天順延)
 名 称 神戸港六甲アイランド東水路中央第1号灯浮標(灯台表第1巻3635)(34-37.8N 135-18.7E)
 神戸港六甲アイランド東水路中央第2号灯浮標(灯台表第1巻3636)(34-40.2N 135-18.4E)
 海 図 W 1 0 1 A (J P 共)
 出 所 五本部交通部

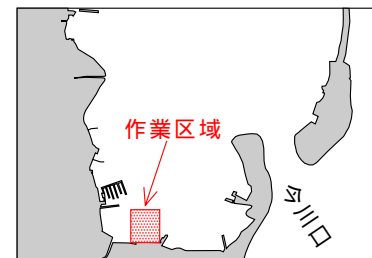
18年517項 神戸港 - 第2区 潜水調査作業
 ポートアイランドライナー岸壁第1バース前面において、
 潜水士による破損箇所の調査作業が実施される。
 期間 平成18年8月8日、9日の日出～日没
 区域 34-40-55N 135-12-54E付近(付図参照)
 海図 W101A(JP共) - W101B(JP共)
 出所 神戸港長



18年518項 神戸港 - 第3区 水路測量
 六甲アイランド南岸において、水路測量が実施されている。
 期間 平成18年8月7日～21日の内4日間
 区域 34-40.5N 135-16.5E付近(付図参照)
 備考 作業船は、白紅白の燕尾旗を掲揚
 海図 W101A(JP共)
 出所 五本部海洋情報部



18年519項 淡路島 - 由良港 護岸改修工事
 今川口南西方において、潜水作業を伴う護岸改修工事が実施される。
 期間 平成18年8月5日～9月30日の日出～日没
 区域 34-16-28N 134-57-02E付近(付図参照)
 海図 W1149(由良港)
 出所 神戸海上保安部



18年520項 東播磨港 灯浮標交換作業
 設標船「ほくと」による灯浮標交換作業が実施される。
 期間 平成18年8月9日の1030～1250(荒天順延)
 名称 東播磨航路第6号灯浮標(灯台表第1巻3837)(34-41.2N 134-49.5E)
 東播磨港高砂灯浮標(灯台表第1巻3848)(34-43.5N 134-47.8E)
 海図 W107
 出所 五本部交通部

18年521項 姫路港及び付近 灯浮標交換作業
 設標船「ほくと」による灯浮標交換作業が実施される。
 期間 平成18年8月10日の1200～1500(荒天順延)
 名称 飾磨航路第2号灯浮標(灯台表第1巻3860)(34-45.1N 134-39.1E)
 大碓灯浮標(灯台表第1巻3925)(34-40.2N 134-36.3E)
 海図 W134B - W1113
 出所 五本部交通部

18年522項 赤穂港南方 灯浮標交換作業
 設標船「ほくと」による灯浮標交換作業が実施される。
 期間 平成18年8月7日の1130～1340(荒天順延)
 名称 赤穂第1号灯浮標(灯台表第1巻3891)(34-42.8N 134-21.9E)
 赤穂第2号灯浮標(灯台表第1巻3892)(34-42.8N 134-22.0E)
 海図 W1113
 出所 五本部交通部

18年523項 淡路島 - 都志港 灯台光達距離変更(予告)
 都志港北防波堤灯台(灯台表第1巻3962)(34-25.1N 134-46.6E)の、光達距離が変更される。
 予定日 平成18年8月中旬
 光達距離 旧) 9.5海里
 新) 5.0海里
 海図 W150B
 出所 五本部交通部

18年524項 淡路島 - 丸山崎北方 魚礁設置作業

魚礁設置作業が実施される。

期 間 平成18年8月15日～9月30日(予備日含む)の日出～日没

区 域 34-17.9N 134-39.6E付近

沈設物
・自然石16,000立方メートル
・鉄筋コンクリート製魚礁(高さ2.0m～2.2)55基
・鋼製魚礁(高さ2.0m)3基

海 図 W106(JP共)

出 所 神戸海上保安部

18年525項 淡路島 - 丸山崎 海底送水管敷設工事

丸山漁港において、潜水作業を伴う海底送水管敷設工事が実施されている。

期 間 平成18年8月10日まで(予備日含む)の日出～日没

位 置 34-17.5N 134-39.5E付近

海 図 W106(JP共)

出 所 神戸海上保安部

18年526項 鳴門海峡西方 消波ブロック据付工事終了

五管区水路通報18年25号416項削除

日出湾西方における、消波ブロック据付工事は終了した。

海 図 W106(JP共)

出 所 五本部海洋情報部

18年527項 徳島小松島港 - 小松島区 灯台について

五管区水路通報18年28号482項削除

小松島南防波堤灯台(灯台表第1巻3429)(34-00.4N 134-35.9E)の光達距離及び高さに変更された。

光達距離 旧) 8.5海里

新) 5.5海里

高 さ 旧) 9メートル

新) 10メートル

海 図 W1126

出 所 五本部交通部

18年528項 海図改版

番号	図名	縮尺1:	刊行年月	図積	価格(税込)
W46	新宮港至浦神港	20,000	2006-7	全	3,360円
	(分図)新宮港及付近	10,000			
	(分図)勝浦湾	10,000			

備 考 上記改版に伴い、W46(2000年12月刊行)は廃版とする

出 所 海上保安庁水路通報18年30号(18.7.28)
