

五管区水路通報第31号

(529項 - 548項)

平成18年 8月11日

第五管区海上保安本部

第 529項	紀伊水道	湯浅湾	掘下げ工事
第 530項	和歌山下津港	外港	防波堤延長工事
第 531項	和歌山下津港	下津区	棧橋延長工事
第 532項	大阪湾		救難訓練
第 533項	大阪湾	深日港及び付近	水路測量
第 534項	大阪湾	泉州港	灯台について
第 535項	大阪港	大阪区、第3区	磁気探査作業
第 536項	神戸港	第1区	航泊禁止
第 537項	神戸港	第2区	潜水作業
第 538項	神戸港	第2区	潜水作業
第 539項	神戸港	第3区	棧橋点検作業
第 540項	神戸港	第2区、第3区、第6区	潜水作業
第 541項	淡路島	洲本港	潜水作業
第 542項	姫路港西方		魚礁設置工事
第 543項	家島諸島	家島港	ボーリング作業
第 544項	淡路島	富島港	護岸築造工事等
第 545項	淡路島	都志港	潜水作業
第 546項	淡路島	湊港	掘下げ作業終了
第 547項	淡路島	福良港	花火大会
第 548項	紀伊水道南方		水路測量等

本通報に使用している経度・緯度は世界測地系(WGS-84)に基づいています

海上保安庁水路通報第31号

海図の改補（小改正）のお知らせ

（8月4日発行）掲載分

海 域	改正内容	該当海図	項
和歌山下津港、下津区	水深、岸線等について(補正図)	W1144	906
友ヶ島水道	くい設置	W150A(JP共)	917
神戸港	灯台について(補正図)	W150A(JP共)	907
足摺岬付近	灯台光達距離変更	W108-W1220	916

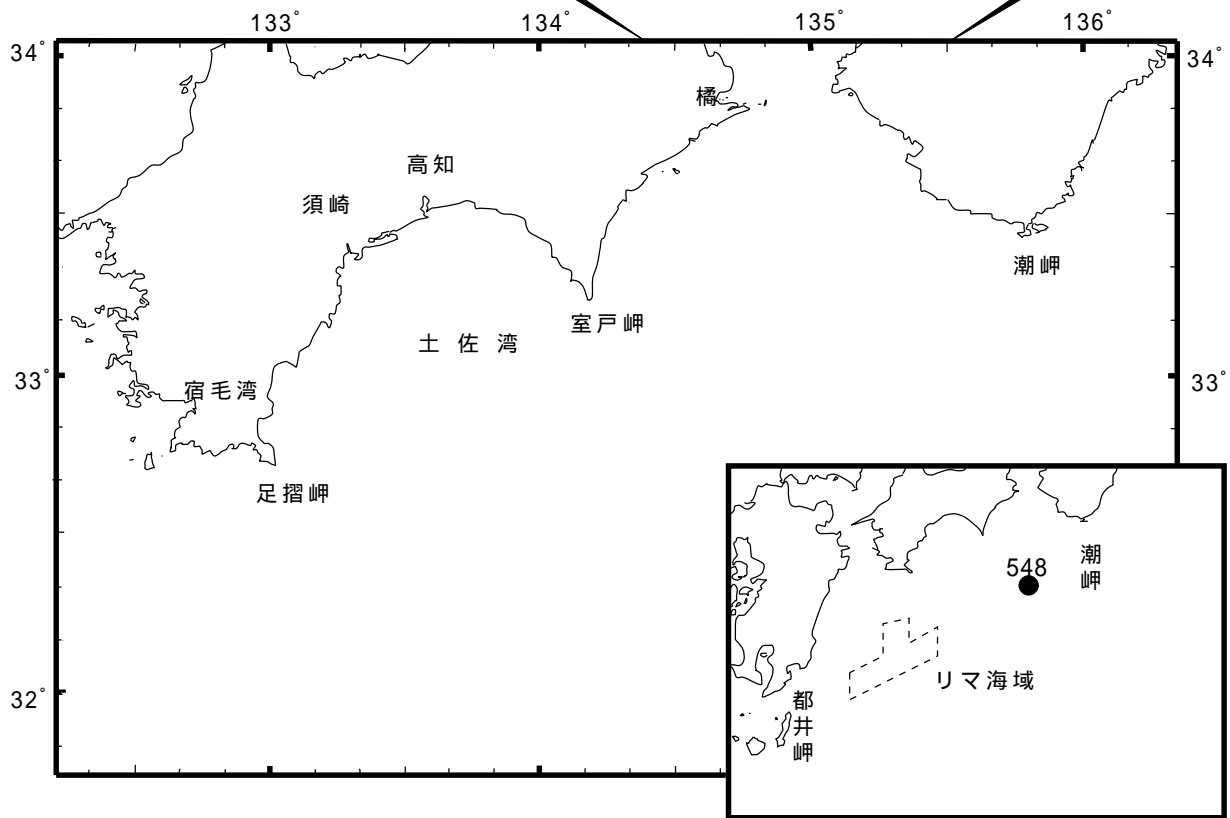
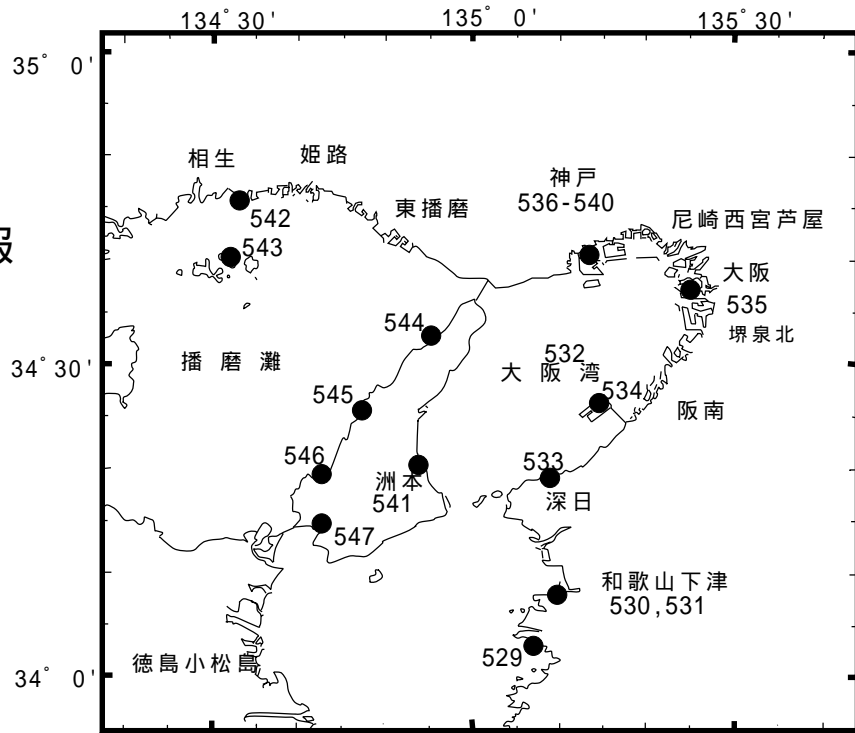
詳細については、海上保安庁水路通報の各項をご覧ください。
また、インターネットでも提供しています。

インターネットアドレス(URL) <http://www1.kaiho.mlit.go.jp/>

五管区水路通報

第31号

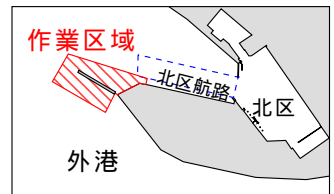
索引図



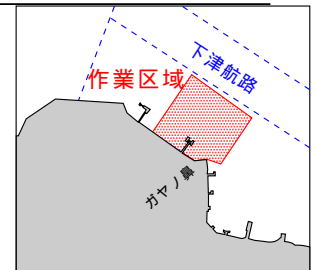
=====
五管区水路通報及び水路図誌に関する問い合わせ先
第五管区海上保安本部 海洋情報部 監理課 情報係
〒650-8551 神戸市中央区波止場町1番1号 TEL (078)391-6651(内線 2515、2516)
神戸第2地方合同庁舎(9階) FAX (078)332-6307(自動受信)
FAXによる五管区水路通報提供サービス
(078)332-6307 ……最新号〔ポーリング受信式〕
(078)391-1310(手動受信)・最新号、バックナンバー(過去1か年分)〔情報番号;0#〕
インターネットアドレス(URL) <http://www1.kaiho.mlit.go.jp/KAN5/tuho/tuho2.htm>
=====

18年529項 紀伊水道 - 湯浅湾 掘下げ作業
 千田漁港において、掘下げ作業が実施されている。
 期間 平成18年10月16日までの日出～日没
 区域 34-03.6N 135-08.1E付近
 海図 W150C(JP共)
 出所 和歌山海上保安部

18年530項 和歌山下津港 - 外港 防波堤延長工事
 五管区水路通報18年29号493項関連
 北区航路西方において、起重機船によるケーソン据付工事が実施される。
 期間 平成18年8月17日～29日(予備30日～9月8日)の日出～日没
 区域 34-14-14N 135-05-47E付近(付図参照)
 海図 W1150
 出所 和歌山下津港長



18年531項 和歌山下津港 - 下津区 棧橋延長工事
 ガヤノ鼻北西において、潜水作業を伴う棧橋延長工事が実施される。
 期間 平成18年8月15日～11月15日(予備16日～12月31日)の日出～日没
 区域 34-07-07N 135-07-19E付近(付図参照)
 海図 W1144
 出所 和歌山下津港長

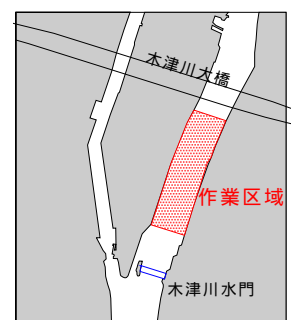


18年532項 大阪湾 救難訓練
 巡視船艇及び海上保安庁航空機による、救難訓練が実施される。
 期間 平成18年8月21日の1030～1130
 区域 34-30.2N 135-08.1Eを中心とする半径3.5海里の円内
 海図 W150A(JP共)
 出所 関西空港海上保安航空基地

18年533項 大阪湾 - 深日港及び付近 水路測量
 大川河口及び明神埼南方において、水路測量が実施される。
 期間 平成18年8月22日～9月10日の内3日間
 区域 下記各位置付近
 (1) 34-19.3N 135-08.7E
 (2) 34-18.8N 135-05.7E
 備考 作業船は白紅白の燕尾旗を掲揚
 海図 W1398 - W1143
 出所 五本部海洋情報部

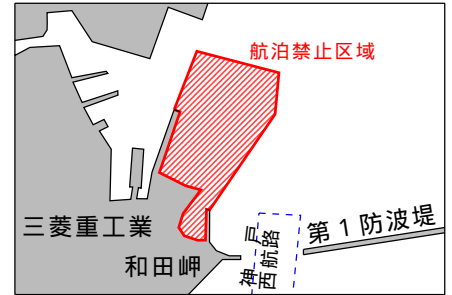
18年534項 大阪湾 - 泉州港 灯台について
 灯台存在位置明示用の照明灯が消灯する。
 標識名 関空泉州港海上アクセス基地西防波堤灯台(灯台表第1巻3512.71)(34-26.7N 135-15.5E)
 期間 平成18年8月18日の0030～0430
 海図 W199(北泊地)
 出所 五本部交通部

18年535項 大阪港 - 大阪区、第3区 磁気探査作業
 木津川水門北方において、潜水土による磁気探査作業が実施される。
 期間 平成18年8月21日～29日(予備30日～9月5日)の日出～日没
 区域 34-39-12N 135-28-49E付近(付図参照)
 海図 W1148
 出所 大阪港長



18年536項 神戸港 - 第1区 航泊禁止
 三菱重工業神戸造船所第3船台前面海域において、新造船（74,700トン、長さ300m）
 進水に伴い、下記のとおり一般船舶の航泊が禁止される。

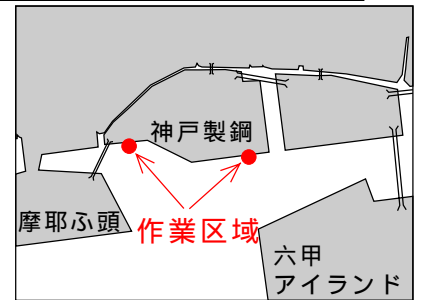
期間 平成18年8月22日（予備23日）の0850～0920
 区域 5地点を結ぶ線及び陸岸により囲まれる区域
 (1) 34-39-34N 135-11-03E(第3岸壁北西端)
 (2) 34-39-45N 135-11-07E
 (3) 34-39-42N 135-11-21E
 (4) 34-39-36N 135-11-20E
 (5) 34-39-22N 135-11-10E(第5岸壁北東端)



標識 上記区域を赤旗7本で表示
 備考 荒天等により作業が実施できない場合は、航泊禁止は解除される
 海図 W101A(JP共) - W101B(JP共)
 出所 神戸港長公示第18-7号(18.7.20)

18年537項 神戸港 - 第2区 潜水作業
 神戸製鋼南岸において、潜水作業が実施されている。

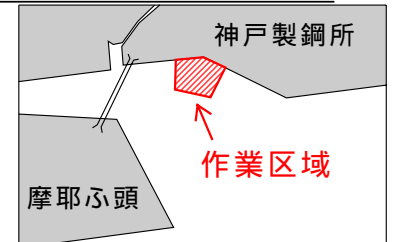
期間 平成18年8月20日までの日出～日没
 区域 下記各位置付近(付図参照)
 (1) 34-42-00N 135-15-05E
 (2) 34-42-04N 135-14-17E



海図 W101A(JP共)
 出所 神戸港長

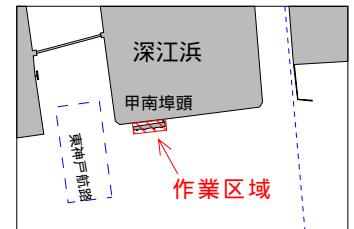
18年538項 神戸港 - 第2区 潜水作業
 神戸製鋼所KS-1,2岸壁前面において、潜水作業が実施される。

期間 平成18年8月17日～19日(予備20日～22日)の日出～日没
 区域 34-42-01N 135-14-23E付近(付図参照)
 海図 W101A(JP共)
 出所 神戸港長



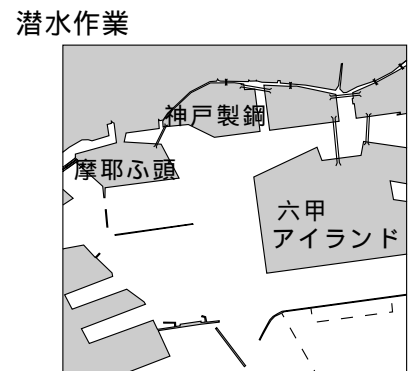
18年539項 神戸港 - 第3区 栈橋点検作業
 甲南埠頭栈橋前面において、潜水作業を伴う栈橋点検作業が実施される。

期間 平成18年8月21日、22日(予備23日～9月2日)の日出～日没
 区域 34-42-16N 135-17-45E付近(付図参照)
 海図 W101A(JP共)
 出所 神戸港長



18年540項 神戸港 - 第2区、第3区、第6区 潜水作業
 神戸第7防波堤西部及び神戸製鋼周辺において、潜水土による潮間帯生物調査作業が実施される。

期間 平成18年8月22日、23日(予備24日～9月6日)の0730～1700
 区域 下記各位置付近
 (1) 34-42-02.0N 135-14-07.0E
 (2) 34-42-00.0N 135-14-58.0E
 (3) 34-40-11.7N 135-15-16.9E(防波堤南側)
 (4) 34-40-11.8N 135-15-17.2E(防波堤北側)

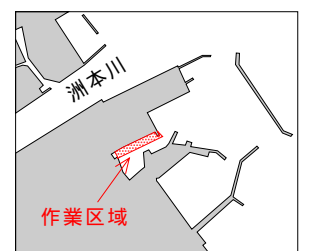


海図 W101A(JP共)
 出所 神戸港長

潜水調査

18年541項 淡路島 - 洲本港 潜水作業
 内港において、潜水土による係留用アンカー点検作業が実施される。

期間 平成18年8月23日、24日(予備25日～28日)の日出～日没
 区域 34-20-49N 134-53-54E付近(付図参照)
 海図 W1149(洲本港)
 出所 神戸海上保安部



18年542項 姫路港西方 魚礁設置工事
起重機船による、魚礁設置工事が実施される。
期間 平成18年8月21日～9月22日
区域 34-45-41N 134-33-13E付近
沈設物 自然石1,540立方メートル
海図 W1113
出所 五本部海洋情報部

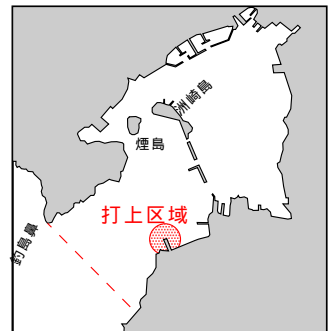
18年543項 家島諸島 - 家島港 ボーリング作業
家島漁港において、ボーリング作業が実施される。
期間 平成18年8月20日～9月30日の日出～日没
区域 34-40.5N 134-32.0E付近(3カ所で実施)
備考 ボーリング用櫓が海岸線付近に仮設され、沖側が黄色灯で表示される
海図 W1113
出所 姫路海上保安署

18年544項 淡路島 - 富島港 護岸築造工事等
富島港において、護岸築造工事及び防波堤撤去工事が実施されている。
期間 平成18年11月10日(予備11日～30日)までの日出～日没
位置 34-32.9N 134-55.6E付近
海図 W131(JP共) - W150B
出所 神戸海上保安部

18年545項 淡路島 - 都志港 潜水作業
潜水士による、防波堤取付部品の撤去作業が実施される。
期間 平成18年8月23日(予備24日～29日)の日出～日没
区域 34-25.1N 134-46.6E付近
海図 W150B
出所 神戸海上保安部

18年546項 淡路島 - 湊港 掘下げ作業終了
五管区水路通報18年21号351項削除
三原川における、掘り下げ作業は終了した。
海図 W1442 - W150B
出所 神戸海上保安部

18年547項 淡路島 - 福良港 花火大会
洲崎島南方において、花火大会が実施される。
期間 平成18年8月14日(予備15日)の1930～2100
区域 34-14-25N 134-42-39Eを中心とする半径110mの円内(付図参照)
海図 W112(JP共)
出所 神戸海上保安部



18年548項 紀伊水道南方 水路測量等
調査船「かいれい(4,628トン)」による、水路測量及び探査機「かいこう7000」の
潜航調査が実施される。
期間 平成18年8月21日～27日
区域 1 水路測量
下記経緯度線により囲まれる区域
(1) 32-10.0N (2) 32-40.0N
(3) 134-30.0E (4) 135-10.0E
2 潜行調査
下記各位置付近
(1) 32-21.2N 134-56.7E
(2) 32-14.7N 135-01.5E
海図 W1072(LCW共)
出所 海洋研究開発機構

お 知 ら せ

書誌第405号距離表(平成15年12月刊行)について

下表のとおり改める。

1. 国内エリア

* 接点：接続地点

頁	基 点	~ 基 点	誤	正
4	羽 幌	~ 接点7(天売島沖)	16	21
		~ 接点8(焼尻島沖)	12	8
9	和 泊	~ 亀 徳	28	36
11	接点29(千葉沖)	~ 千 葉	2	1
	横 浜	~ 川 崎	5	6
		~ 接点28(横浜沖)	4	3
	接点28(横浜沖)	~ 千 葉	9	10
	接点24(劔埼沖)	~ 館 山	11	8
	沼 津	~ 土 肥	11	12
13	接点90(岩屋沖)	~ 東(神戸港東部)	11	経路線及び値を削除
14	接点108(走島沖)	~ 接点105(板持鼻沖)	18	経路線及び値を削除

2. 国外エリア

頁	基 点	誤	正
31	接点61	37-25.0N	37-50.0N
	接点16	146-50.0E	146-00.0E
34	23-00.0N 153-00.0E	N	S
37	40-00.0N 77-00.0E	N	S
	31-55.0N 115-10.0E	N	S
44	34-40.0N 129-40.0W	W	E
	34-30.0N 139-45.0E	139-45.0E	121-00.0W
45	緯度経度記載もれ(屋久島付近)	緯度経度記載もれ	30-31.0N 130-06.0E
	緯度経度記載もれ(頁右上)	緯度経度記載もれ	8-00N 146-40.0E
50	4-00.0N 108-35.0W	W	E
54	16-30.0N 82-30.0N	82-30.0N	82-30.0E
70	49-30.0N 9-30.0W	49-30.0N	43-30.0N
73	51-24.0N 2-50.0E	2-50.0E	2-08.0E
74	56-53.0N 18-35.0W	W	E
76	38-47.0N 74-35.0W	38-47.0N	38-47.5N
	26-30.0N 76-00.0W	26-30.0N 76-00.0W	23-00.0N 72-00.0W
78	24-00.0N 79-50.0W	79-50.0W	81-30.0W
79	12-45.0N 71-40.0W	71-40.0W	70-00.0W
88	54-25.0N 163-30.0W	163-30.0W	165-30.0W
89	46-10.0W 124-20.0W	46-10.0W	46-10.0N
96	10-30.0N 142-23.4E	N	S
98	13-40.0S 148-50.0W	148-50.0W	142-50.0W
129	接点7 Marshall Is.	8-36.0S	8-36.0N
178	Yagi Ko 八木港	46-21.0N	40-21.0N