

# 五管区水路通報第36号

(623項 - 637項)

平成18年 9月15日

第五管区海上保安本部

第 623項	四国南岸	足摺岬南方(リマ海域)・・・	射撃訓練
第 624項	紀伊水道	由良港・・・	ケーソン仮置場撤去工事等
第 625項	紀伊水道	由良港・・・	棧橋設置工事等
第 626項	和歌山下津港	北区・・・	水路測量
第 627項	大阪湾	・・・	観測機器設置
第 628項	大阪港	内港航路及び付近・・・	深浅測量
第 629項	大阪港	大阪区、第2区・・・	磁気探査作業及びボーリング調査
第 630項	大阪港	大阪区、第3区・・・	潜水訓練
第 631項	大阪港	大阪区、第6区・・・	橋梁点検作業
第 632項	尼崎西宮芦屋港	第2区・・・	航泊禁止
第 633項	神戸港	第4区・・・	水路測量
第 634項	明石海峡	明石港東方・・・	魚礁設置
第 635項	淡路島	由良港・・・	浮棧橋撤去工事
第 636項	四国南岸	室戸岬南西方・・・	地質調査
第 637項	四国南岸	須崎港・・・	防波堤築造工事

本通報に使用している経度・緯度は世界測地系(WGS-84)に基づいています

## 海図の改補(小改正)のお知らせ

海上保安庁水路通報第36号

(9月8日発行)掲載分

海 域	改正内容	該当海図	項
都志港	灯台光達距離変更	W150B-W106(JP共)-W100A	1067
甲浦港北東方	灯台光達距離変更	W59(牟岐港至甲浦港)-W77(JP共)-W108-W100A	1065
室戸岬	無線方位信号所廃止	W1140-W77(JP共)-W108-W157-W1072(LCW共) -W210(FW共)	1066

詳細については、海上保安庁水路通報の各項をご覧ください。

また、インターネットでも提供しています。

インターネットアドレス(URL) <http://www1.kaiho.mlit.go.jp/>

五管区水路通報及び水路図誌に関する問い合わせ先

第五管区海上保安本部 海洋情報部 監理課 情報係

〒650-8551 神戸市中央区波止場町1番1号 TEL (078)391-6651(内線 2515、2516)

神戸第2地方合同庁舎(9階) FAX (078)332-6307(自動受信)

F A X による五管区水路通報提供サービス

(078)332-6307 ……最新号〔ボーリング受信式〕

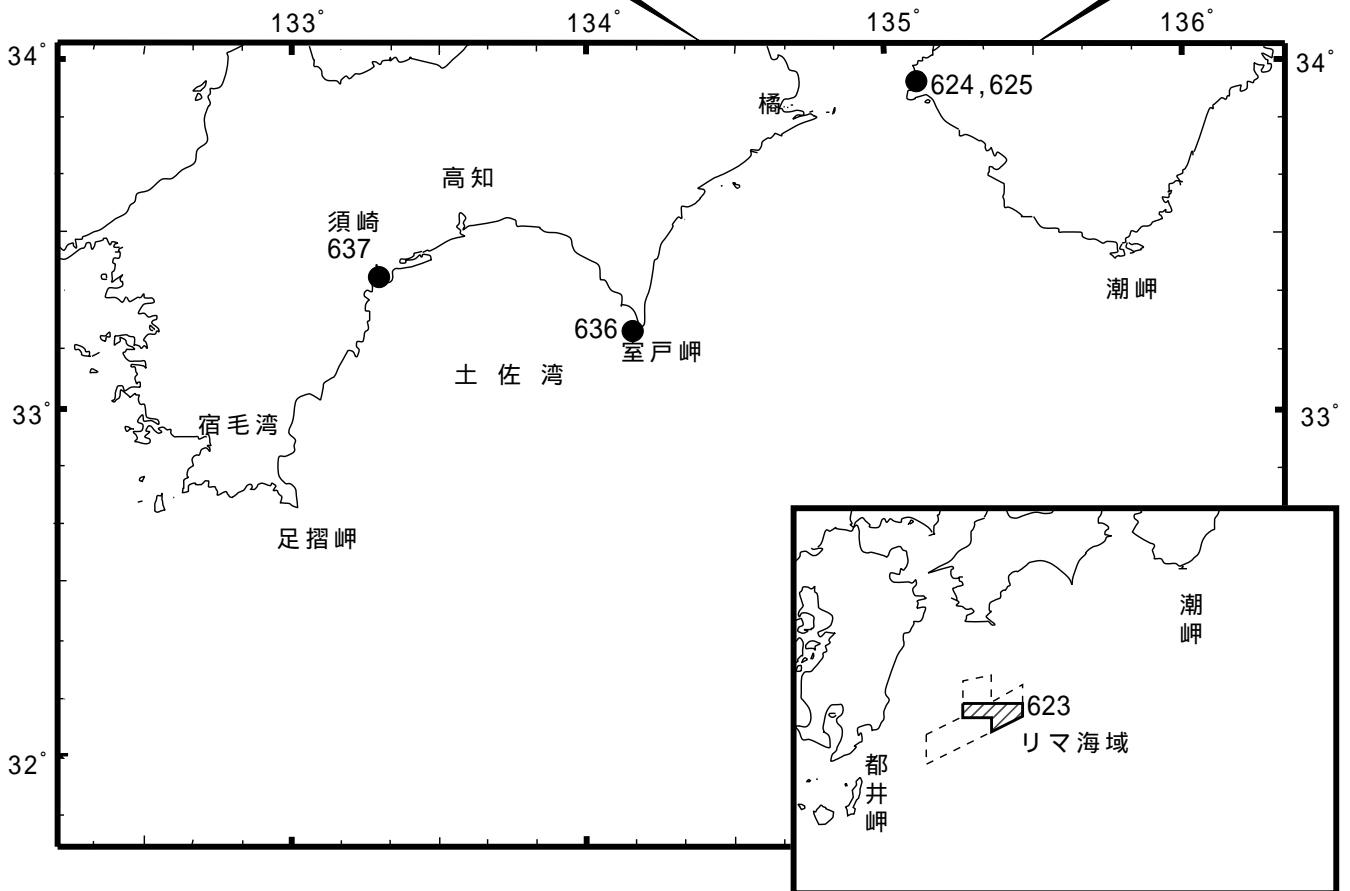
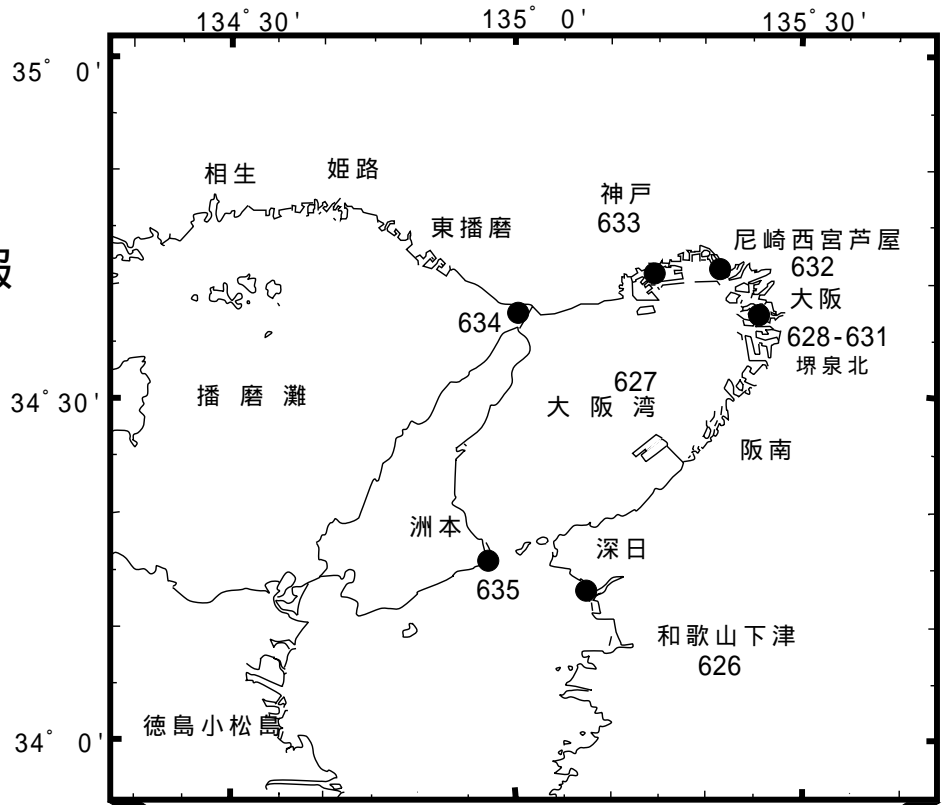
(078)391-1310(手動受信)・最新号、バックナンバー(過去1か年分)〔情報番号;0#〕

インターネットアドレス(URL) <http://www1.kaiho.mlit.go.jp/KAN5/tuho/tuho2.htm>

# 五管区水路通報

## 第36号

### 索引図



18年623項 四国南岸 - 足摺岬南方(リマ海域) 射撃訓練

自衛艦による水上射撃訓練が実施される。

期間 平成18年9月26日(予備27日)の0600~1800

区域 6地点により囲まれる区域

- (1) 31-48-13N 133-29-51E
- (2) 31-42-13N 133-29-51E
- (3) 31-28-13N 132-59-51E
- (4) 31-36-13N 132-59-51E
- (5) 31-36-13N 132-37-51E
- (6) 31-48-13N 132-37-51E

海図 W157

出所 防衛庁海上幕僚監部

18年624項 紀伊水道 - 由良港 ケーソン仮置場撤去工事等

永井ノ鼻付近のケーソン仮置場撤去及び防波堤基礎補修工事が実施されている。

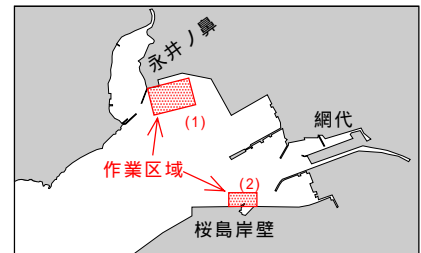
期間 平成18年11月15日までの日出~日没

区域 下記各位置付近

- (1) 33-57-46N 135-06-15E  
(ケーソン仮置場撤去工事)
- (2) 33-57-24N 135-06-33E  
(防波堤基礎補修工事)

海図 W97

出所 和歌山海上保安部



18年625項 紀伊水道 - 由良港 栈橋設置工事等

五管区水路通報18年36号635項関連

海上自衛隊前面海域において、浮栈橋の撤去及び設置工事が実施される。

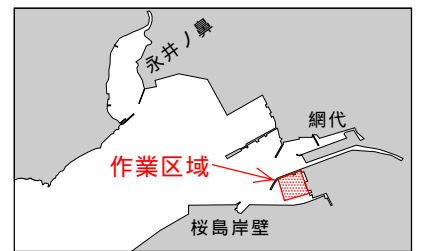
期間 平成18年9月25日~10月10日(予備11日~20日)  
日出~2200

区域 33-57-28N 135-06-48E付近(付図参照)

備考 設置される浮栈橋は、淡路島由良港から曳航される  
(関連参照)

海図 W97

出所 和歌山海上保安部



18年626項 和歌山下津港 - 北区 水路測量

第2内港入口において、水路測量が実施される。

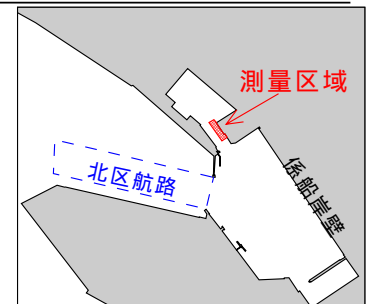
期間 平成18年9月26日~10月5日の内2日間

区域 34-14-29N 135-07-10E付近(付図参照)

備考 作業船は白紅白の燕尾旗を掲揚

海図 W1150

出所 五本部海洋情報部



18年627項 大阪湾 観測機器設置

流速計が設置される。

期間 平成18年9月28日~10月16日(予備17日)

位置 下記各位置付近

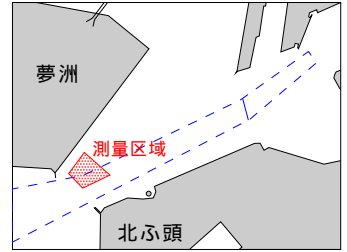
- (1) 34-33.0N 135-09.0E
- (2) 34-33.0N 135-14.3E

備考 流速計を白赤白旗及び黄色灯付浮標で表示

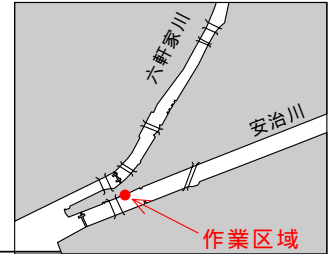
海図 W1103(JP共) - W131(JP共) - W150A(JP共)

出所 五本部海洋情報部

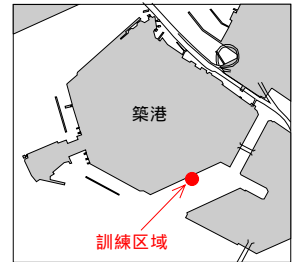
18年628項 大阪港 - 内港航路及び付近 深浅測量  
 深浅測量が実施される。  
 期間 平成18年9月23日(予備24日、10月1日)の日出～日没  
 区域 34-38-30N 135-23-48E付近(付図参照)  
 海図 W123(JP共)  
 出所 大阪港長



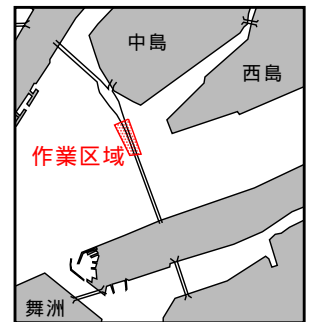
18年629項 大阪港 - 大阪区、第2区 磁気探査作業及びボーリング調査  
 安治川水門東方において、潜水土による磁気探査作業及び  
 櫓を設置してのボーリング調査が実施される。  
 期間 平成18年9月25日～10月16日(予備17日～25日)の日出～日没  
 区域 34-40-36N 135-27-31E付近(付図参照)  
 備考 ボーリング櫓の頂部に赤旗、4隅に黄色灯を設置  
 海図 W123(分図「安治川接続図」、JP共)  
 出所 大阪港長



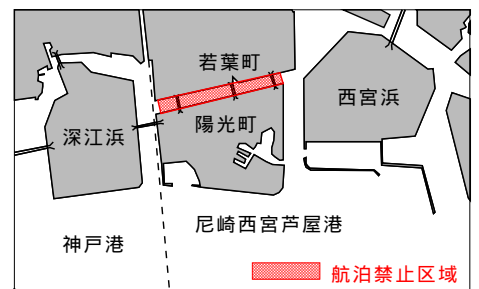
18年630項 大阪港 - 大阪区、第3区 潜水訓練  
 第1号岸壁前面において、潜水訓練が実施される。  
 期間 平成18年9月23日、24日、10月7日、8日の1400～1500  
 区域 34-39-00N 135-26-08E付近(付図参照)  
 海図 W123(JP共)  
 出所 大阪港長



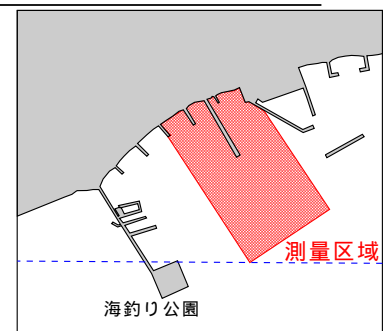
18年631項 大阪港 - 大阪区、第6区 橋梁点検作業  
 移動式吊足場による、神崎川橋の点検作業が実施される。  
 期間 平成18年9月27日～11月14日(予備15日～12月20日)の日出～日没  
 区域 下記2地点を結ぶ線上付近  
 (1) 34-41-14N 135-24-45E  
 (2) 34-41-10N 135-24-48E  
 備考 ・移動式吊足場の高さは現況桁下より約2m低い  
 ・夜間は、移動式吊足場を橋脚付近に設置  
 海図 W1107(JP共)  
 出所 大阪港長



18年632項 尼崎西宮芦屋港 - 第2区 航泊禁止  
 芦屋沖地区北側水路において、カヌー競技大会に伴い、一般船舶の航泊が禁止される。  
 期間 平成18年9月26日日出～10月14日日没  
 区域 (1)(2)及び(3)(4)をそれぞれ結ぶ線及び陸岸により  
 囲まれる区域  
 (1) 34-42-59N 135-19-20E(岸線角)  
 (2) 34-43-04N 135-19-18E(岸線上)  
 (3) 34-42-48N 135-18-23E(岸線角)  
 (4) 34-42-53N 135-18-22E(岸線角)  
 備考 上記区域を示す赤旗及び黄色標識灯を4基設置  
 海図 W1107(JP共) - W101A(JP共)  
 出所 尼崎西宮芦屋港長公示第18-3号(18.9.5)

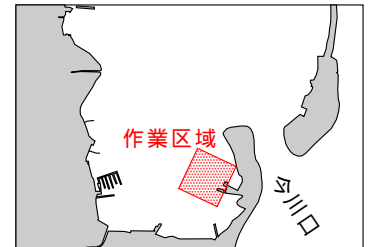


18年633項 神戸港 - 第4区 水路測量  
 五管区水路通報18年9号152項削除  
 須磨海釣り公園東方において、土砂積み出し棧橋撤去に伴う  
 水路測量が実施される。  
 期間 平成18年9月25日～10月10日の内3日間  
 区域 34-38-18N 135-06-30E付近(付図参照)  
 海図 W101B(JP共)  
 出所 五本部海洋情報部



18年634項 明石海峡 - 明石港東方 魚礁設置  
五管区水路通報17年42号842項関連  
魚礁が設置された。  
位置 34-38.1N 135-00.5E  
海図 W131(JP共)  
出所 神戸海上保安部

18年635項 淡路島 - 由良港 浮棧橋撤去工事  
五管区水路通報18年36号625項関連  
今川口南西方において、潜水作業を伴う浮棧橋撤去工事が実施される。  
期間 平成18年9月25日～10月10日(予備11日～20日)の日出～2200  
区域 34-16-31N 134-57-13E付近(付図参照)  
海図 W1149(由良港)  
出所 神戸海上保安部



18年636項 四国南岸 - 室戸岬南西方 地質調査  
地質調査が実施される。  
期間 平成18年9月15日～30日(予備日含む)  
区域 2地点を結ぶ線上付近  
(1) 33-20.0N 133-57.0E  
(2) 33-05.0N 134-12.0E  
備考 調査船は船尾から約700mの電線を曳航  
海図 W108 - W77(JP共)  
出所 高知海上保安部

18年637項 四国南岸 - 須崎港 防波堤築造工事  
角谷岬南東方において、潜水作業を伴う防波堤築造工事が実施される。  
期間 平成18年9月21日～12月31日の日出～日没  
区域 6地点を結ぶ線及び陸岸により囲まれる区域  
(1) 33-22-41N 133-16-54E(岸線上)  
(2) 33-22-39N 133-17-01E  
(3) 33-22-31N 133-17-12E  
(4) 33-22-23N 133-17-12E  
(5) 33-22-19N 133-17-09E  
(6) 33-22-36N 133-16-48E(岸線上)  
備考 工事区域を示すため、灯浮標、標識灯及び灯付浮標を多数設置  
海図 W105  
出所 高知海上保安部