

# 五管区水路通報第 3 8 号

( 665項 - 683項 )

平成 1 8 年 9 月 2 9 日

第五管区海上保安本部

第 665項	四国南岸	土佐湾	・	射撃訓練
第 666項	本州南岸	新宮港	・	防波堤完成
第 667項	本州南岸	潮岬西北西方、周参見漁港	・	護岸築造工事
第 668項	本州南岸	田辺港、第 1 区	・	水路測量
第 669項	本州南岸	田辺港、第 2 区	・	消波ブロック据付工事
第 670項	紀伊水道	由良港	・	護岸築造工事
第 671項	和歌山下津港	海南区及び付近	・	水路測量
第 672項	和歌山下津港	外港	・	物揚場築造工事
第 673項	大阪湾東部	・	・	無線方位信号所欠射
第 674項	大阪湾	淡輪港西方	・	水路測量
第 675項	大阪港	大阪区、第 1 区	・	掘下げ作業変更
第 676項	大阪港	大阪区、第 3 区	・	岸壁復旧工事
第 677項	尼崎西宮芦屋港及び神戸港	・	・	飛行艇着水について
第 678項	神戸港	第 3 区	・	岸壁改修工事
第 679項	神戸港	第 4 区	・	水路測量
第 680項	神戸港	第 4 区	・	ヨットレース
第 681項	神戸港	第 4 区	・	係船浮標撤去
第 682項	淡路島	浦港	・	灯台について
第 683項	紀伊水道	粟津港付近	・	灯浮標等廃止

本通報に使用している経度・緯度は世界測地系(WGS-84)に基づいています

## 海図の改補(小改正)のお知らせ

海上保安庁水路通報第38号

(9月22日発行)掲載分

今週は、五管区内の小改正通報はありません。

詳細については、海上保安庁水路通報の各項をご覧ください。

また、インターネットでも提供しています。

インターネットアドレス(URL) <http://www1.kaiho.mlit.go.jp/>

五管区水路通報及び水路図誌に関する問い合わせ先

第五管区海上保安本部 海洋情報部 監理課 情報係

〒650-8551 神戸市中央区波止場町1番1号 TEL (078)391-6651(内線 2515、2516)

神戸第2地方合同庁舎(9階) FAX (078)332-6307(自動受信)

F A X による五管区水路通報提供サービス

(078)332-6307 ……最新号〔ポーリング受信式〕

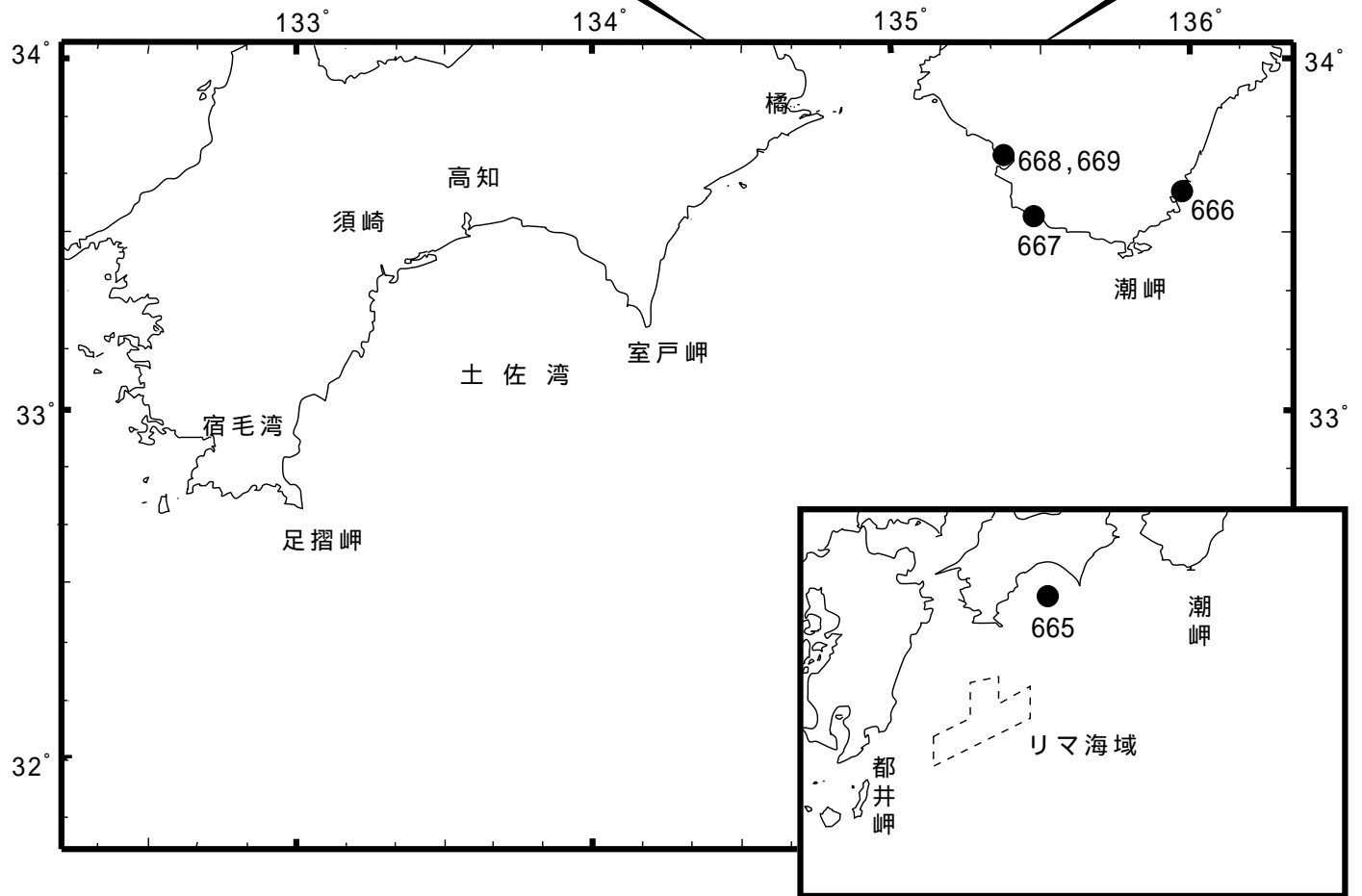
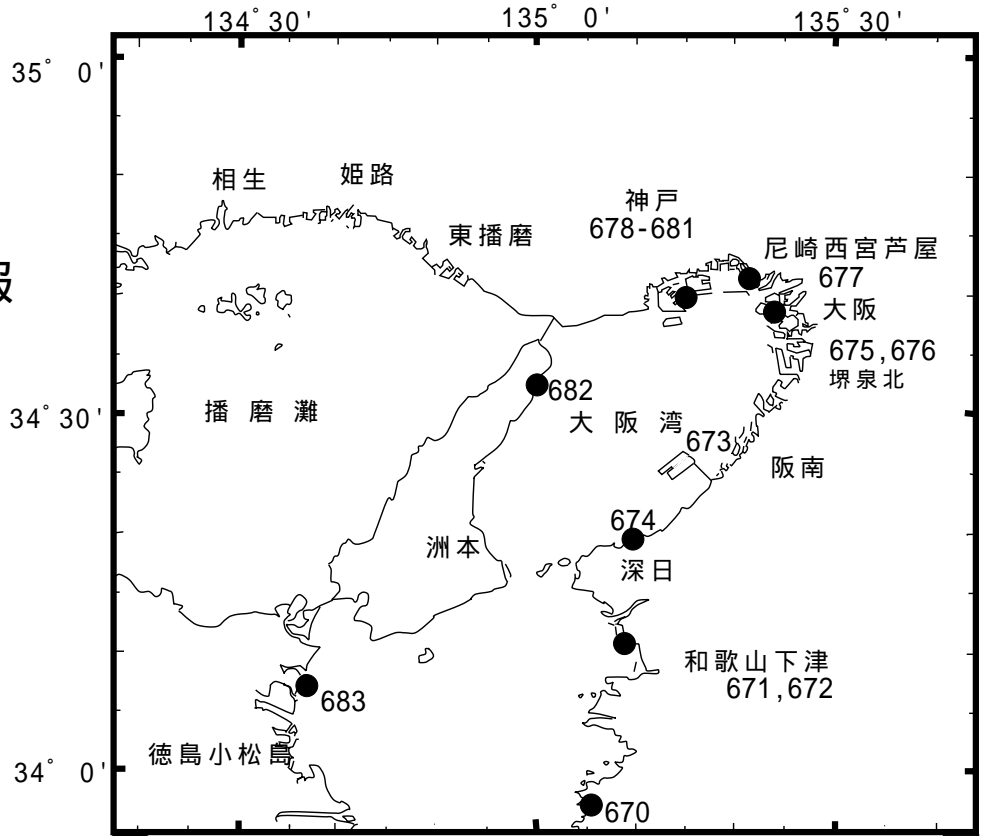
(078)391-1310(手動受信)・最新号、バックナンバー(過去1か年分)〔情報番号;0#〕

インターネットアドレス(URL) <http://www1.kaiho.mlit.go.jp/KAN5/tuho/tuho2.htm>

五管区水路通報

第38号

索引図

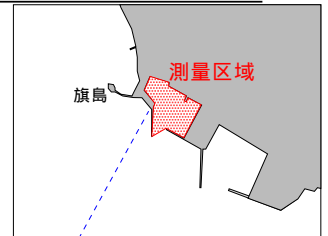


18年665項 四国南岸 - 土佐湾 射撃訓練  
 巡視船による射撃訓練が実施される。  
 期 間 平成18年10月5日(予備6日)の1000~1500  
 区 域 33-14.8N 133-40.8Eを中心とする半径5海里の円内  
 備 考 巡視船は、「UY」及び「NE4」旗を掲揚、紅色閃光灯を点灯  
 海 図 W108  
 出 所 五本部警備救難部

18年666項 本州南岸 - 新宮港 防波堤完成  
 三輪崎漁港において、防波堤(幅3.3m)が完成している。  
 位 置 2地点を結ぶ線  
 (1) 33-40-57.7N 135-59-14.7E  
 (2) 33-40-59.8N 135-59-13.7E(岸線角)  
 備 考 上記(1)位置に、綠色灯が設置されている  
 海 図 W46  
 出 所 五本部海洋情報部

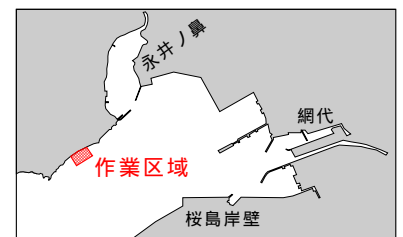
18年667項 本州南岸 - 潮岬西北西方、周参見漁港 護岸築造工事  
 稻積島東方において、護岸築造工事が実施される。  
 期 間 平成18年10月2日~19年3月20日の日出~日没  
 区 域 33-32-35N 135-29-27E付近  
 海 図 W99(周参見漁港)  
 出 所 田辺海上保安部

18年668項 本州南岸 - 田辺港、第1区 水路測量  
 田辺漁港において、水路測量が実施される。  
 期 間 平成18年10月1日~31日の内3日間  
 区 域 33-43-09N 135-22-53E付近(付図参照)  
 備 考 作業船は白紅白の燕尾旗を掲揚  
 海 図 W74  
 出 所 五本部海洋情報部



18年669項 本州南岸 - 田辺港、第2区 消波ブロック据付工事  
 会津川河口において、潜水作業を伴う消波ブロック据付工事が実施されている。  
 期 間 平成18年10月31日までの日出~日没  
 区 域 33-43-35N 135-22-31E付近  
 海 図 W74  
 出 所 田辺港長

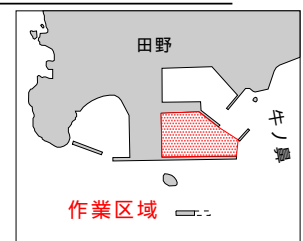
18年670項 紀伊水道 - 由良港 護岸築造工事  
 永井ノ鼻南西方において、潜水作業を伴う護岸築造工事が実施されている。  
 期 間 平成19年2月28日までの日出~日没  
 区 域 33-57-33N 135-05-53E付近(付図参照)  
 海 図 W97  
 出 所 和歌山海上保安部



18年671項 和歌山下津港 - 海南区及び付近 水路測量  
 測量艇による水路測量が実施される。  
 期 間 平成18年10月3日~6日  
 区 域 34-09.5N 135-11.0E付近(付図参照)  
 備 考 測量艇は白紅白の燕尾旗を掲揚  
 海 図 W1145  
 出 所 五本部海洋情報部



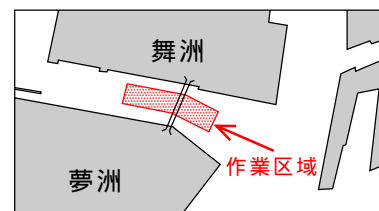
18年672項 和歌山下津港 - 外港 物揚場築造工事  
 田ノ浦漁港において、潜水作業を伴う物揚場築造工事が実施されている。  
 期 間 平成19年3月17日までの日出~日没  
 区 域 34-10-57N 135-09-08E付近(付図参照)  
 海 図 W1150  
 出 所 和歌山下津港長



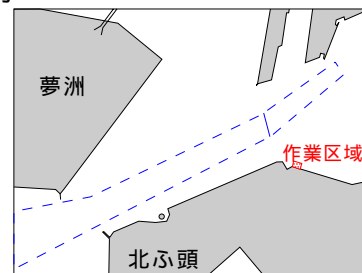
18年673項 大阪湾東部 無線方位信号所欠射  
 大阪航空局岸和田沖無線方位信号所(灯台表第1巻9063.6)(34-29.7N 135-20.7E)は欠射している。  
 備考 復旧時期未定  
 海図 W1141(JP共) - W1103(JP共)  
 出所 五本部交通部

18年674項 大阪湾 - 淡輪港西方 水路測量  
 淡輪漁港において、水路測量が実施される。  
 期間 平成18年10月16日～31日の内2日間  
 区域 34-20.2N 135-10.2E付近  
 備考 作業船は白紅白の燕尾旗を掲揚  
 海図 W150A(JP共)  
 出所 五本部海洋情報部

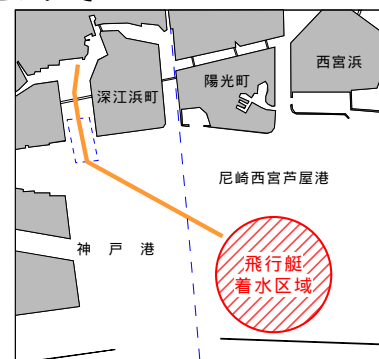
18年675項 大阪港 - 大阪区、第1区 掘下げ作業変更  
 夢舞大橋付近において、掘下げ作業が期間を延長して実施されている。  
 期間 平成18年10月25日まで(予備26日～31日)の日出～日没  
 区域 34-39-30N 135-24-00E付近(付図参照)  
 海図 W123(JP共)  
 出所 大阪港長



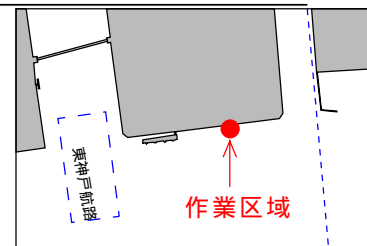
18年676項 大阪港 - 大阪区、第3区 岸壁復旧工事  
 KF2岸壁前面において、潜水作業を伴う岸壁復旧工事が実施される。  
 期間 平成18年10月3日～12月31日(予備日含む)の日出～日没  
 区域 34-38-40N 135-25-06E付近  
 海図 W123(JP共)  
 出所 大阪港長



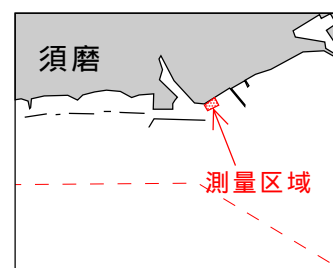
18年677項 尼崎西宮芦屋港及び神戸港 飛行艇着水について  
 六甲アイランド東方において、水陸両用救難飛行艇(長さ33m、幅33m)が着水する。  
 期間 平成18年10月10日(予備11日～17日)の日出～日没  
 区域 34-41-12N 135-19-14Eを中心とする半径750mの円内  
 備考 ・飛行艇は、着水後に東神戸航路を経由する上記区域から新明和工業(34-43.0N 135-17.4E概位)へ航行する  
 海図 W1107(JP共) - W101A(JP共)  
 出所 尼崎西宮芦屋港長



18年678項 神戸港 - 第3区 岸壁改修工事  
 台糖前面において、潜水作業を伴う防舷材撤去工事が実施される。  
 期間 平成18年10月10日～20日(予備21日～25日)の日出～日没  
 区域 34-42-18N 135-18-00E付近(付図参照)  
 海図 W101A(JP共)  
 出所 神戸港長

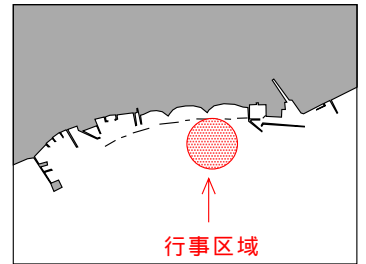


18年679項 神戸港 - 第4区 水路測量  
 妙法寺川河口付近において、水路測量が実施される。  
 期間 平成18年10月10日～31日の内1日間  
 区域 34-38-29N 135-08-15E付近(付図参照)  
 備考 作業船は白紅白の燕尾旗を掲揚  
 海図 W101B(JP共)  
 出所 五本部海洋情報部



18年680項 神戸港 - 第4区 ヨットレース  
須磨ヨットハーバー南西方において、ディンギー型ヨット(約10艇)によるヨットレースが実施される。

期間 平成18年10月8日の1000～日没  
区域 34-38.3N 135-07.5Eを中心とする半径300mの円内(付図参照)  
備考 区域内にコースを示す黄色円筒形浮標3基設置  
海図 W101B(JP共)  
出所 神戸港長



18年681項 神戸港 - 第4区 係船浮標撤去  
須磨海釣り公園東方において、係船浮標2基が撤去された。

位置 (1) 34-38-13N 135-06-38E  
(2) 34-38-09N 135-06-28E  
海図 W101B(JP共)  
出所 神戸海上保安部

18年682項 淡路島 - 浦港 灯台について  
浦港南防波堤灯台(灯台表第1巻3711)(34-32.6N 134-59.8E)の、灯質及び光達距離が変更された。

灯質 旧) 連成不動単閃緑光 毎5秒に1閃光  
新) 等明暗緑光 明2秒暗2秒  
光達距離 旧) 閃光7.5海里 不動光3.5海里  
新) 5.5海里  
海図 W131(JP共)  
出所 五本部交通部

18年683項 紀伊水道 - 粟津港付近 灯浮標等廃止  
徳島空港沖の灯浮標及び灯付浮標は廃止された。

1 灯浮標

徳島空港沖G灯浮標(灯台表第1巻3446.27)(34-07.4N 134-37.2E)  
徳島空港沖H灯浮標(灯台表第1巻3446.28)(34-07.5N 134-37.3E)  
徳島空港沖I灯浮標(灯台表第1巻3446.29)(34-07.5N 134-37.5E)  
徳島空港沖J灯浮標(灯台表第1巻3446.3)(34-07.5N 134-37.6E)  
徳島空港沖K灯浮標(灯台表第1巻3446.31)(34-07.7N 134-37.6E)  
徳島空港沖L灯浮標(灯台表第1巻3446.32)(34-07.8N 134-37.7E)  
徳島空港沖M灯浮標(灯台表第1巻3446.33)(34-08.0N 134-37.7E)  
徳島空港沖N灯浮標(灯台表第1巻3446.34)(34-07.9N 134-37.9E)  
徳島空港沖O灯浮標(灯台表第1巻3446.35)(34-07.9N 134-38.1E)  
徳島空港沖P灯浮標(灯台表第1巻3446.36)(34-08.1N 134-38.2E)  
徳島空港沖Q灯浮標(灯台表第1巻3446.37)(34-08.1N 134-38.0E)  
徳島空港沖R灯浮標(灯台表第1巻3446.38)(34-08.1N 134-37.8E)  
徳島空港沖S灯浮標(灯台表第1巻3446.39)(34-08.2N 134-37.8E)  
徳島空港沖T灯浮標(灯台表第1巻3446.4)(34-08.3N 134-37.7E)  
徳島空港沖U灯浮標(灯台表第1巻3446.41)(34-08.4N 134-37.6E)

2 灯付浮標(下記各位置)

(1) 34-07.3N 134-36.6E  
(2) 34-07.2N 134-36.7E  
(3) 34-07.3N 134-36.9E  
(4) 34-07.4N 134-37.0E

海図 W1214 - W1216(粟津港) - W150C(JP共)  
出所 五本部交通部、小松島海上保安部