

# 五管区水路通報第 4 1 号

( 724項 - 760項 )

平成 1 8 年 1 0 月 2 0 日

第五管区海上保安本部

=====

第 725項	四国南岸	足摺岬南方 ( リマ海域及び付近 )	救難訓練
第 726項	紀伊水道南方		救難訓練
第 727項	本州南岸	潮岬東方	救難訓練
第 728項	本州南岸	串本港	灯台一時撤去 ( 予告 )
第 729項	本州南岸	田辺港付近、鉛山湾	潜堤築造工事
第 730項	本州南岸	田辺港付近	護岸築造工事
第 731項	本州南岸	日高港及び付近	海底線等撤去
第 732項	紀伊水道	湯浅湾	防波堤築造工事
第 733項	和歌山下津港	有田区	防波堤改修工事
第 734項	和歌山下津港	下津区	灯台について
第 735項	和歌山下津港	下津区	灯台について
第 736項	和歌山下津港	和歌浦湾	ヨットレース
第 737項	和歌山下津港	和歌浦湾	潜堤築造工事
第 738項	和歌山下津港	外港	灯浮標交換作業
第 739項	大阪港	堺泉北区、第 5 区	水路測量
第 740項	大阪港	内港航路及び付近	掘下げ作業
第 741項	大阪港	大阪区	水路測量
第 742項	大阪港	大阪区、第 1 区	磁気探査作業
第 743項	大阪港	大阪区、第 1 区	航泊禁止
第 744項	大阪港	大阪区、第 6 区	消防訓練
第 745項	尼崎西宮芦屋港	第 2 区	航泊禁止
第 746項	神戸港	第 2 区	掘下げ作業
第 747項	神戸港	第 2 区	潜水作業
第 748項	神戸港	第 4 区	栈橋改修工事
第 749項	神戸港西方		離岸堤復旧工事
第 750項	淡路島	岩屋港	護岸築造工事等
第 751項	淡路島	浦港	灯台について
第 752項	播磨灘		灯浮標交換作業
第 753項	淡路島	仏崎南南西方	魚礁設置作業
第 754項	鳴門海峡		橋脚改修工事
第 755項	淡路島	沼島北北東方	護岸築造工事
第 756項	淡路島	沼島西方	魚礁設置
第 757項	徳島小松島港北東方		海底清掃作業
第 758項	徳島小松島港	小松島区、第 3 区	灯浮標交換作業
第 759項	四国南岸	高知港南方	海底清掃作業
第 760項	大阪湾		観測機器回収

=====

本通報に使用している経度・緯度は世界測地系 ( WGS-84 ) に基づいています

=====

## 海図の改補 ( 小改正 ) のお知らせ

海上保安庁水路通報第 41 号

( 10月13日発行 ) 掲載分

海 域	改正内容	該当海図	項
姫路港付近	魚礁設置	W1113-W150B	1201

詳細については、海上保安庁水路通報の各項をご覧ください。

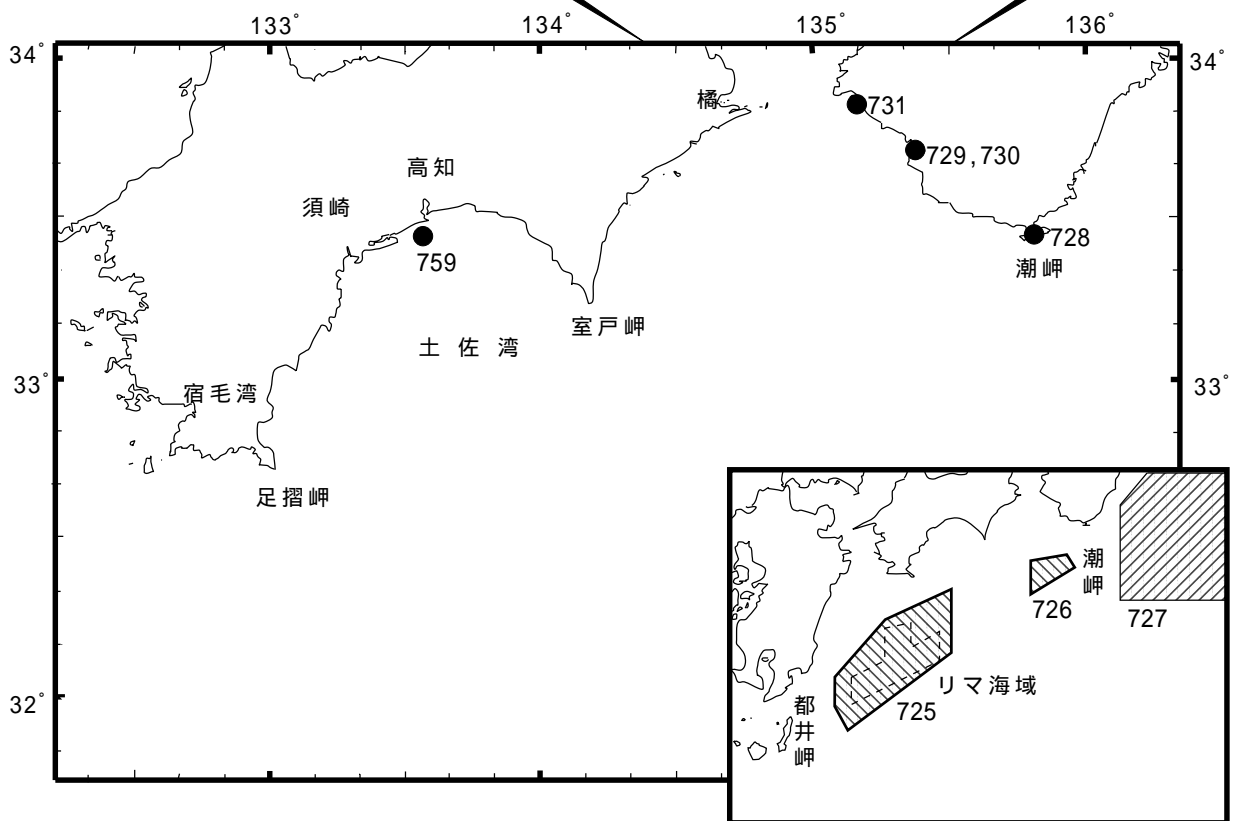
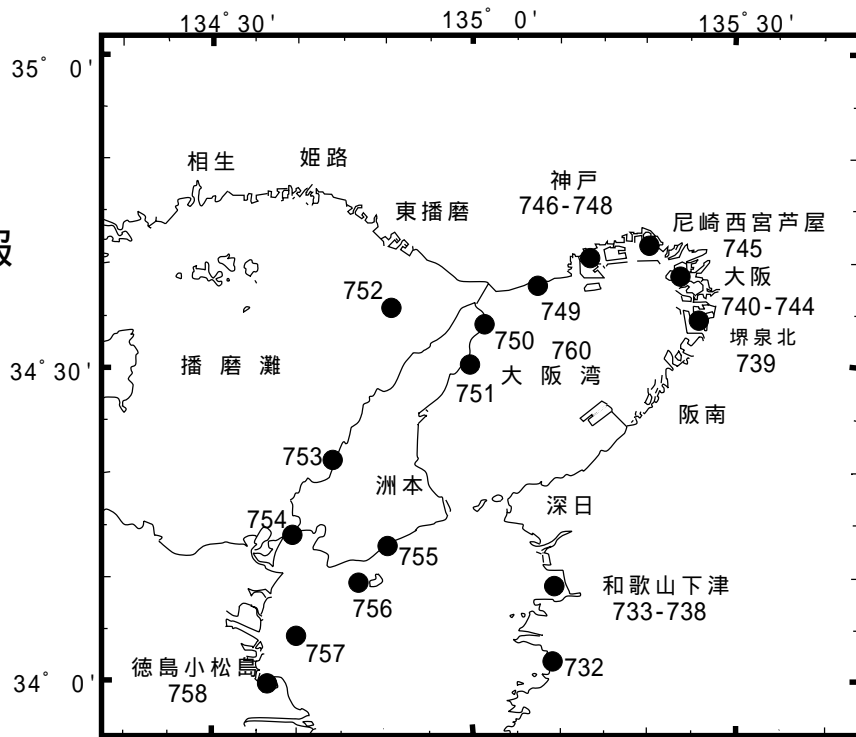
また、インターネットでも提供しています。

インターネットアドレス ( URL ) <http://www1.kaiho.mlit.go.jp/>

# 五管区水路通報

## 第41号

### 索引図



=====  
五管区水路通報及び水路図誌に関する問い合わせ先

第五管区海上保安本部 海洋情報部 監理課 情報係

〒650-8551 神戸市中央区波止場町1番1号 TEL (078)391-6651(内線 2515、2516)

神戸第2地方合同庁舎(9階) FAX (078)332-6307(自動受信)

F A Xによる五管区水路通報提供サービス

(078)332-6307 ……最新号〔ポーリング受信式〕

(078)391-1310(手動受信)・・最新号、バックナンバー(過去1か年分)〔情報番号;0#〕

インターネットアドレス(URL) <http://www1.kaiho.mlit.go.jp/KAN5/tuho/tuho2.htm>

=====

18年725項 四国南岸 - 足摺岬南方（リマ海域及び付近） 救難訓練  
自衛隊航空機による救難訓練が実施される。  
期間 平成18年11月1日～30日の土曜、日曜及び祝祭日を除く0800～2100  
区域 6地点により囲まれる区域  
(1) 32-35-50N 134-00-00E  
(2) 31-52-55N 134-00-00E  
(3) 30-48-13N 132-22-51E  
(4) 31-04-13N 132-07-51E  
(5) 31-23-13N 132-07-51E  
(6) 32-09-13N 132-53-51E  
使用火工品 照明筒吊光、信号筒、信号発煙照明筒、目標弾、フレア  
海 図 W 1 5 7  
出 所 航空自衛隊新田原救難隊

---

18年726項 紀伊水道南方 救難訓練  
自衛隊航空機による救難訓練が実施される。  
期間 平成18年11月1日～30日の土曜、日曜及び祝祭日を除く0800～2100  
区域 4地点により囲まれる区域  
(1) 33-03-00N 135-22-00E  
(2) 32-53-00N 135-30-00E  
(3) 32-33-00N 135-01-00E  
(4) 32-56-00N 135-01-00E  
使用火工品 照明筒吊光、信号筒、信号発煙照明筒、目標弾、フレア  
海 図 W 1 5 7  
出 所 航空自衛隊新田原救難隊

---

18年727項 本州南岸 - 潮岬東方 救難訓練  
自衛隊航空機による救難訓練が実施される。  
期間 平成18年11月1日～30日の土曜、日曜及び祝祭日を除く0800～2100  
区域 6地点により囲まれる区域  
(1) 34-38-12N 137-29-49E  
(2) 34-38-12N 137-59-49E  
(3) 34-25-12N 138-29-49E  
(4) 32-40-13N 138-29-49E  
(5) 32-40-13N 136-09-50E  
(6) 33-47-12N 136-09-50E  
使用火工品 キャンドルライト、スモークライト、マリンマーカー及びシーマーカー  
海 図 W 6 1 B  
出 所 航空自衛隊浜松救難隊

---

18年728項 本州南岸 - 串本港 灯台一時撤去（予告）  
串本港南防波堤灯台（灯台表第1巻2896）（33-28.0N 135-47.2E）が一時撤去される。  
期間 平成18年10月下旬～12月上旬  
海 図 W 9 9（串本港）  
出 所 五本部交通部

---

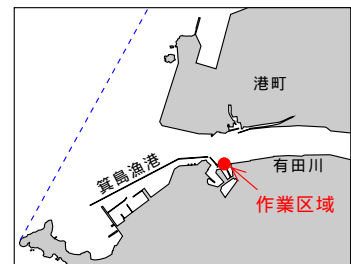
18年729項 本州南岸 - 田辺港付近、鉛山湾 潜堤築造工事  
権現崎南方において、潜水作業を伴う潜堤築造工事が実施されている。  
期間 平成19年2月22日までの日出～日没  
区域 4地点により囲まれる区域  
(1) 33-40-58N 135-20-32E  
(2) 33-40-55N 135-20-30E  
(3) 33-40-58N 135-20-24E  
(4) 33-41-01N 135-20-27E  
海 図 W 7 4  
出 所 田辺港長

18年730項 本州南岸 - 田辺港付近 護岸築造工事  
森崎北方において、護岸築造工事が実施されている。  
期 間 平成19年2月10日までの日出～日没  
区 域 33-44-46N 135-19-42E付近  
海 図 W74  
出 所 田辺海上保安部

18年731項 本州南岸 - 日高港及び付近 海底線等撤去  
五管区水路通報18年37号645項削除  
海底波高計及び海底線が撤去された。  
位 置 1 下記2地点を結ぶ海底線  
(1) 33-50-31N 135-08-07E(海底波高計)  
(2) 33-51-40N 135-08-42E(防波堤西岸)  
2 上記(1)位置の海底波高計  
海 図 W77(分図「日高港」、JP共) - W150C(JP共)  
出 所 田辺海上保安部

18年732項 紀伊水道 - 湯浅湾 防波堤築造工事  
栖原地先において、防波堤築造工事が実施されている。  
期 間 平成19年2月10日まで(予備11日～28日)  
区 域 34-02.5N 135-09.6E付近  
海 図 W150C(JP共)  
出 所 和歌山海上保安部

18年733項 和歌山下津港 - 有田区 防波堤改修工事  
箕島漁港において、防波堤改修工事が実施されている。  
期 間 平成19年3月10日までの日出～日没  
区 域 34-04-53N 135-06-08E付近(付図参照)  
海 図 W1144  
出 所 和歌山下津港長



18年734項 和歌山下津港 - 下津区 灯台について  
五管区水路通報18年39号688項削除  
下津釜ノ下防波堤灯台(灯台表第1巻3329)(34-07.1N 135-08.0E)の、光達距離及び高さに変更された。  
光達距離 旧) 8.5海里  
新) 5.5海里  
高 さ 旧) 12メートル  
新) 13メートル  
海 図 W1144  
出 所 五本部交通部

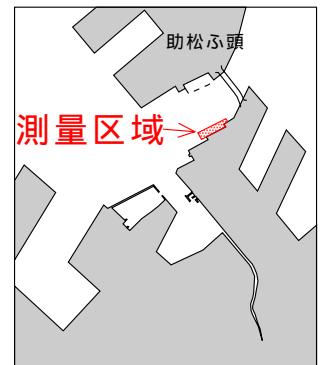
18年735項 和歌山下津港 - 下津区 灯台について  
五管区水路通報18年39号689項削除  
下津牛ヶ首防波堤灯台(灯台表第1巻3331)(34-06.9N 135-08.4E)の、光達距離及び高さに変更された。  
光達距離 旧) 8.5海里  
新) 4.0海里  
高 さ 旧) 9メートル  
新) 10メートル  
海 図 W1144  
出 所 和歌山海上保安部

18年736項 和歌山下津港 - 和歌浦湾 ヨットレース  
クルーザーヨット約30隻による、ヨットレースが実施される。  
期 間 平成18年11月3日～5日の0900～1630  
区 域 34-09.8N 135-09.6Eを中心とする半径1000mの円内  
備 考 区域内にコースを示す黄色円筒形浮標を3基設置  
海 図 W1143 - W1145  
出 所 和歌山下津港長

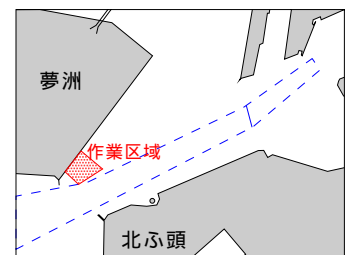
18年737項 和歌山下津港 - 和歌浦湾 潜堤築造工事  
 和歌浦漁港南東方において、潜水作業を伴う潜堤築造工事が実施されている。  
 期間 平成19年2月28日まで(予備日含む)の日出～日没  
 区域 34-11.0N 135-10.0E付近  
 海図 W1143  
 出所 和歌山下津港長

18年738項 和歌山下津港 - 外港 灯浮標交換作業  
 設標船「ぎんが」による灯浮標標体交換作業が実施される。  
 期間 平成18年10月30日の1200～1400(荒天順延)  
 名称 海南第1号灯浮標(灯台表第1巻3333)(34-08.8N 135-09.7E)  
 海南第2号灯浮標(灯台表第1巻3334)(34-08.7N 135-09.7E)  
 海図 W1145  
 出所 五本部交通部

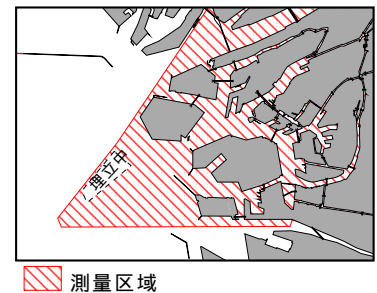
18年739項 大阪港 - 堺泉北区、第5区 水路測量  
 フェリーふ頭前面において、水路測量が実施される。  
 期間 平成18年10月23日～11月10日の内2日間  
 区域 34-30-58N 135-23-59E付近(付図参照)  
 備考 作業船は白紅白の燕尾旗を掲揚  
 海図 W1110(JP共)  
 出所 五本部海洋情報部



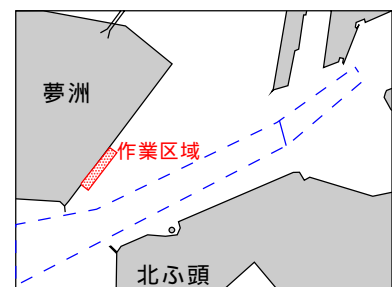
18年740項 大阪港 - 内港航路及び付近 掘下げ作業  
 夢洲トンネル建設工事に伴う、掘下げ作業が実施される。  
 期間 平成18年10月30日～11月22日(予備23日～30日)の日出～日没  
 区域 34-38-33N 135-23-42E付近(付図参照)  
 海図 W123(JP共)  
 出所 大阪港長



18年741項 大阪港 - 大阪区 水路測量  
 測量船「ずいほう」による水路測量が実施される。  
 期間 平成18年11月1日～30日  
 区域 34-38N 135-23E付近(付図参照)  
 標識 測量船は白紅白の燕尾旗を掲揚  
 海図 W123(JP共) - W1103(JP共)  
 出所 五本部海洋情報部



18年742項 大阪港 - 大阪区、第1区 磁気探査作業  
 夢洲東岸において、台船を曳航(全長約50m)した磁気探査作業が実施される。  
 期間 平成18年10月24日、25日(予備26日～31日)の日出～日没  
 区域 34-38-45N 135-23-48E付近(付図参照)  
 海図 W123(JP共)  
 出所 大阪港長



18年743項 大阪港 - 大阪区、第1区 航泊禁止

夢洲～舞洲間海上において、夢舞大橋の開閉作業が実施されるため、  
下記のとおり一般船舶の航泊が禁止される。

期間 平成18年10月29日(予備11月5日、12日)の1100～1600

区域 下記(1)(2)、(3)(4)の各2地点を結ぶ線及び陸岸により囲まれる区域

(1) 34-39-37N 135-24-07E(岸線上)

(2) 34-39-22N 135-24-04E(岸線上)

(3) 34-39-42N 135-23-40E(岸線上)

(4) 34-39-28N 135-23-37E(岸線上)

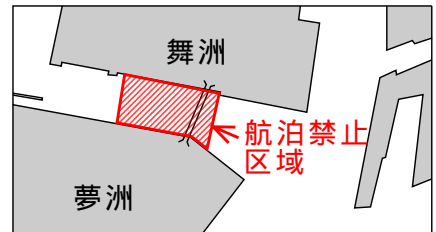
標識 上記区域を黄色浮標4基で表示

備考 荒天等により作業が中止される場合は

航泊禁止は解除される

海図 W123(JP共)

出所 大阪港長公示第18-6号(18.9.28)



18年744項 大阪港 - 大阪区、第6区 消防訓練

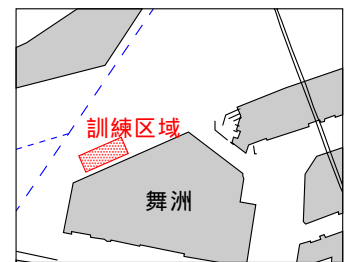
舞洲北西岸において、消防艇及び航空機による消防訓練が実施される。

期間 平成18年11月6日、10日の1000～1130、14日の1030～1100

区域 34-40-15N 135-23-30E付近(付図参照)

海図 W123(JP共) - W1107(JP共)

出所 大阪港長



18年745項 尼崎西宮芦屋港 - 第2区 航泊禁止

新西宮ヨットハーバー南側において、花火大会開催に伴い、一般船舶の航泊が禁止される。

期間 平成18年10月29日の1800～1900

区域 5地点により囲まれる区域

(1) 34-42-27N 135-20-00E

(2) 34-42-09N 135-20-00E

(3) 34-42-09N 135-19-36E

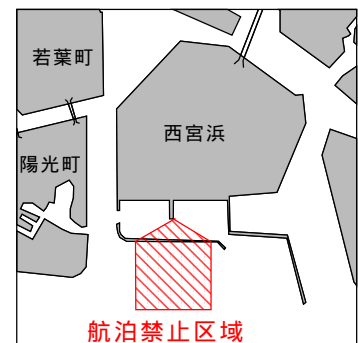
(4) 34-42-27N 135-19-36E

(5) 34-42-30N 135-19-49E

備考 上記区域を示す為、黄色灯付浮標5基及び黄色灯3基を設置

海図 W1107(JP共)

出所 尼崎西宮芦屋港長公示第18-4号(18.10.10)



18年746項 神戸港 - 第2区 掘下げ作業

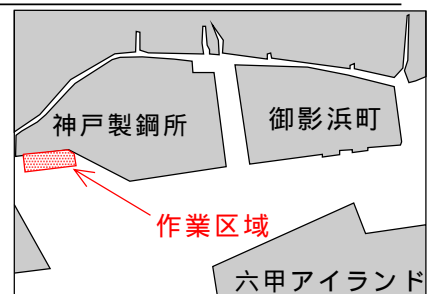
神戸製鋼所南岸において、掘下げ作業が実施されている。

期間 平成18年11月10日までの日出～日没

区域 34-42-16N 135-14-15E付近(付図参照)

海図 W101A(JP共)

出所 神戸港長



18年747項 神戸港 - 第2区 潜水作業

神戸製鋼所南岸において、潜水士による防舷材交換作業が実施されている。

期間 平成18年10月31日まで(予備日含む)の日出～日没

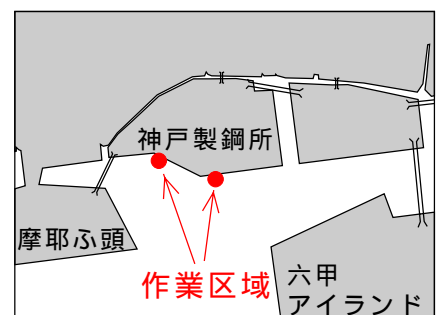
区域 下記各位置付近(付図参照)

(1) 34-41-57N 135-14-48E

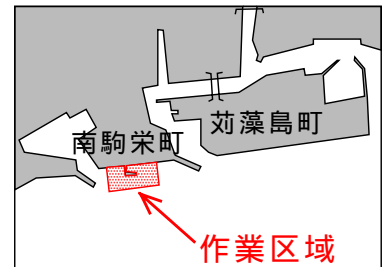
(2) 34-42-02N 135-14-27E

海図 W101A(JP共)

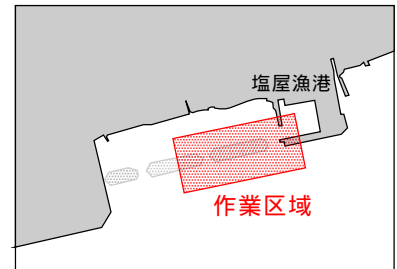
出所 神戸港長



18年748項 神戸港 - 第4区 棧橋改修工事  
日本ヴォパック前面において、棧橋改修工事が実施される。  
期 間 平成18年11月1日～12月30日の日出～日没  
区 域 34-38-45N 135-09-12E付近(付函参照)  
海 図 W101B(JP共)  
出 所 神戸港長



18年749項 神戸港西方 離岸堤復旧工事  
塩屋漁港において、離岸堤復旧工事が実施される。  
期 間 平成18年10月23日～11月3日の日出～日没  
区 域 34-37-48N 135-04-45E付近(付函参照)  
海 図 W101B(JP共)  
出 所 神戸海上保安部



18年750項 淡路島 - 岩屋港 護岸築造工事等  
田ノ代海岸において、護岸築造工事及び養浜工事、磁気探査作業が実施されている。  
期 間 平成19年2月12日まで(予備2月13日～28日)の日出～日没  
区 域 34-35.1N 135-01.4E付近  
海 図 W1217(岩屋港) - W131(JP共)  
出 所 神戸海上保安部

18年751項 淡路島 - 浦港 灯台について  
下記灯台は、改修工事に伴い、灯塔が見えにくくなっている。  
期 間 平成18年12月12日まで  
名 称 浦港南防波堤灯台(灯台表第1巻3711)(34-32.6N 134-59.8E)  
海 図 W131(JP共)  
出 所 五本部交通部

18年752項 播磨灘 灯浮標交換作業  
起重機船による鹿ノ瀬灯浮標(灯台表第1巻3810)(34-34.7N 134-48.2E)標体交換作業が実施される。  
期 間 平成18年10月31日の日出～日没(予備11月1日、2日)  
海 図 W131(JP共) - W1113  
出 所 神戸海上保安部

18年753項 淡路島 - 仏崎南南西方 魚礁設置作業  
五色浜沖合において、魚礁設置作業が実施される。  
期 間 平成18年10月23日～11月15日の日出～日没  
区 域 34-21.5N 134-44.2E付近  
沈設物 自然石4,000立方メートル  
海 図 W150B  
出 所 神戸海上保安部

18年754項 鳴門海峡 橋脚改修工事  
潜水作業を伴う、大鳴門橋橋脚の改修工事が実施されている。  
期 間 平成19年2月28日までの日出～日没  
区 域 34-14-24N 134-39-17E付近  
海 図 W112(JP共)  
出 所 小松島海上保安部

18年755項 淡路島 - 沼島北北東方 護岸築造工事  
護岸築造工事が実施される。  
期 間 平成18年10月30日～19年1月31日の日出～日没  
区 域 34-14.2N 134-51.9E付近  
海 図 W150C(JP共)  
出 所 五本部海洋情報部

18年756項 淡路島 - 沼島西方 魚礁設置

五管区水路通報18年33号586項削除

沼島西方において魚礁が設置された。

区域 (1) 34-09.6N 134-47.5E

(2) 34-09.5N 134-48.3E

沈設物 自然石12,850立方メートル、コンクリート魚礁(高さ3.2m)40基、  
鋼製魚礁(高さ4.5m)1基、(高さ6.5m)3基

海図 W150C

出所 神戸海上保安部

---

18年757項 徳島小松島港北東方 海底清掃作業

底びき網漁船50隻による海底清掃作業が実施される。

期間 平成18年10月24日(予備11月2日)の0730~1115

区域 下記4地点により囲まれる区域

(1) 34-06.5N 134-38.9E

(2) 34-06.6N 134-40.2E

(3) 34-05.3N 134-40.2E

(4) 34-05.3N 134-38.9E

海図 W150C

出所 小松島海上保安部

---

18年758項 徳島小松島港 - 小松島区、第3区 灯浮標交換作業

設標船「ぎんが」による灯浮標交換作業が実施される。

期間 平成18年11月1日の1320~1520(荒天順延)

名称 小松島金磯第1号灯浮標(灯台表第1巻3422)(34-00.8N 134-37.2E)

小松島金磯第2号灯浮標(灯台表第1巻3423)(34-01.0N 134-37.1E)

海図 W1126

出所 五本部交通部

---

18年759項 四国南岸 - 高知港南方 海底清掃作業

下竜頭岬南方において、底びき網漁船33隻による海底清掃作業が実施される。

期間 平成18年10月24日(予備11月7日)の1300~1700

区域 4地点により囲まれる区域

(1) 33-27-39N 133-33-55E

(2) 33-27-17N 133-34-20E

(3) 33-26-17N 133-32-58E

(4) 33-26-47N 133-32-28E

海図 W108

出所 高知海上保安部

---

18年760項 大阪湾 観測機器回収

五管区水路通報18年40号708項削除

流失していた流速計は回収された。

海図 W1103(JP共) - W131(JP共) - W150A(JP共)

出所 五本部海洋情報部

---