

五管区水路通報第 4 3 号

(797項 - 812項)

平成 1 8 年 1 1 月 2 日

第五管区海上保安本部

- =====
- 第 797項 日本周辺・・・・・・・・・・海上演習実施
 - 第 798項 四国南岸 土佐湾・・・・・・・・・・射撃訓練中止
 - 第 799項 本州南岸 田辺港西北西方・・・・・・・・魚礁設置作業
 - 第 800項 和歌山下津港 海南区及び付近・・・・・・・・水路測量
 - 第 801項 和歌山下津港 和歌山区、第 1 区・・・・・・・・物揚場築造工事
 - 第 802項 大阪港 大阪区、第 3 区・・・・・・・・岸壁補修工事
 - 第 803項 尼崎西宮芦屋港 第 2 区・・・・・・・・ヨット帆走訓練
 - 第 804項 尼崎西宮芦屋港 第 2 区・・・・・・・・小型船実技講習
 - 第 805項 尼崎西宮芦屋港 第 2 区・・・・・・・・波除堤築造工事
 - 第 806項 尼崎西宮芦屋港及び神戸港・・・・・・・・飛行艇離着水について
 - 第 807項 神戸港 第 2 区・・・・・・・・カッターレース
 - 第 808項 神戸港 第 4 区・・・・・・・・棧橋改修工事
 - 第 809項 神戸港 第 5 区、第 6 区・・・・・・・・灯標点検作業
 - 第 810項 神戸港 第 6 区・・・・・・・・護岸築造工事
 - 第 811項 淡路島 浦港南方・・・・・・・・灯浮標等撤去作業
 - 第 812項 北太平洋北西部・・・・・・・・ロラン局欠射
- =====

本通報に使用している経度・緯度は世界測地系(WGS-84)に基づいています

海図の改補（小改正）のお知らせ （ 海上保安庁水路通報第43号
（ 10月27日発行 ） 掲載分 ）

海 域	改正内容	該当海図	項
粟津港付近	灯浮標廃止、浮標撤去	W1214-W1216(粟津港)-W150C(JP共)	1263

詳細については、海上保安庁水路通報の各項をご覧ください。
 また、インターネットでも提供しています。
 インターネットアドレス(URL) <http://www1.kaiho.mlit.go.jp/>

=====

五管区水路通報及び水路図誌に関する問い合わせ先
 第五管区海上保安本部 海洋情報部 監理課 情報係
 〒650-8551 神戸市中央区波止場町 1 番 1 号 TEL (078)391-6651(内線 2515、2516)
 神戸第 2 地方合同庁舎 (9 階) FAX (078)332-6307(自動受信)

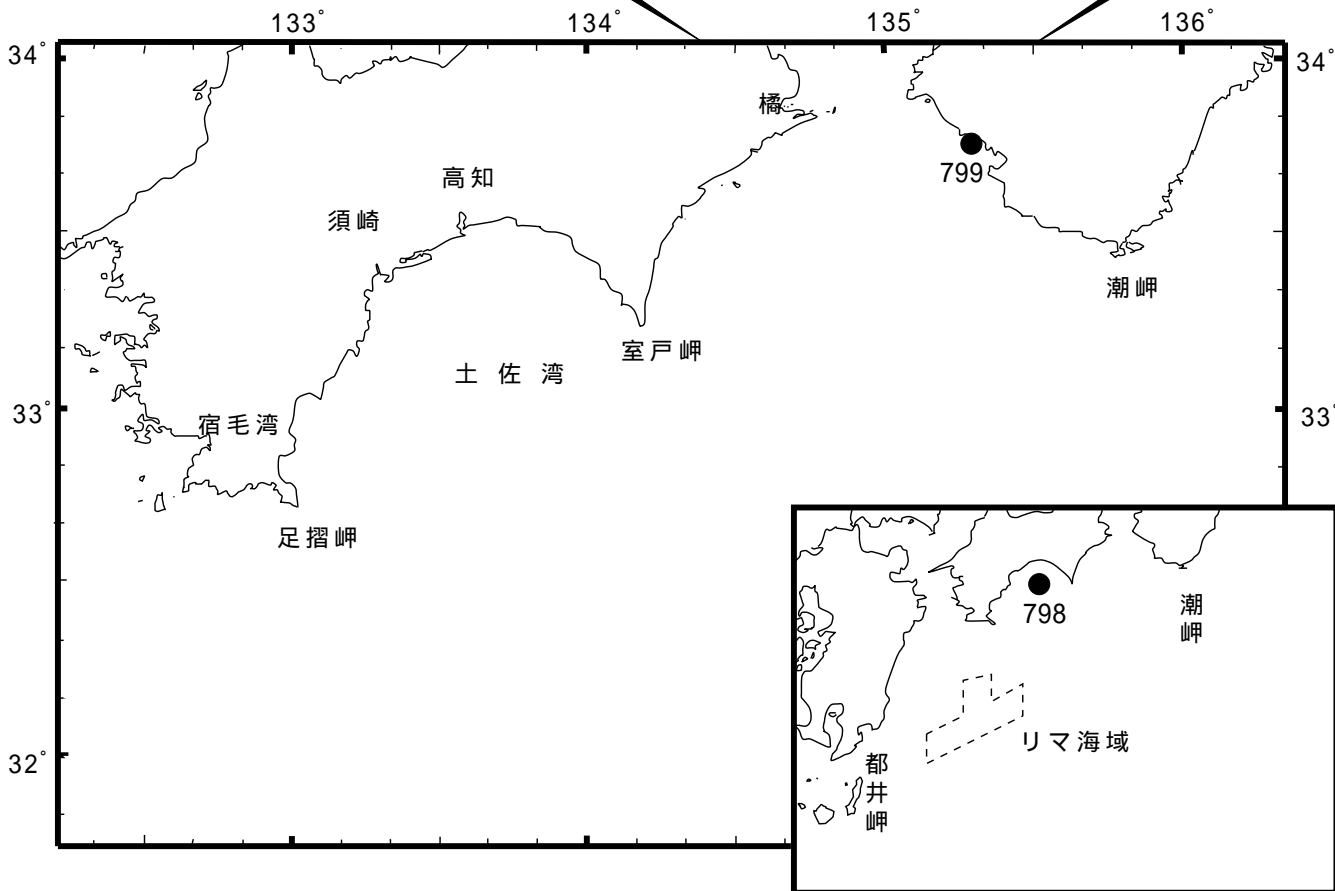
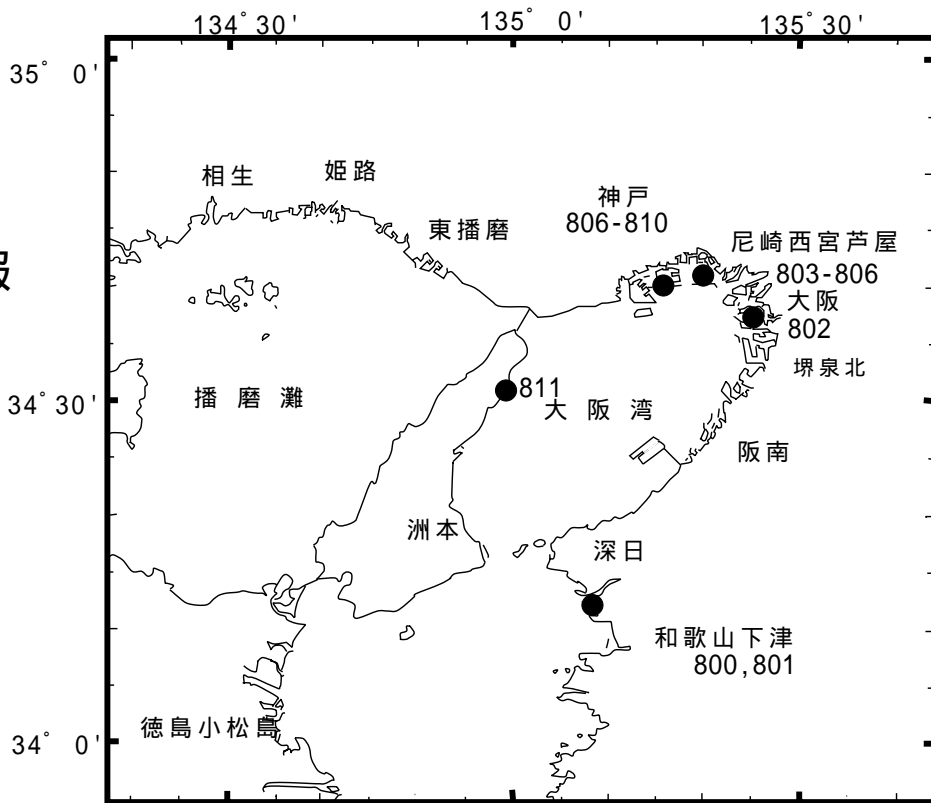
F A X による五管区水路通報提供サービス
 (078)332-6307 ……最新号〔ポーリング受信式〕
 (078)391-1310(手動受信)・最新号、バックナンバー(過去 1 か年分)〔情報番号;0#〕
 インターネットアドレス(URL) <http://www1.kaiho.mlit.go.jp/KAN5/tuho/tuho2.htm>

=====

五管区水路通報

第43号

索引図



18年797項 日本周辺 海上演習実施

日本周辺において、自衛隊及びアメリカ合衆国軍の艦艇及び航空機による海上演習が実施される。

期 間 平成18年11月9日～15日

区 域 日本海中部・北部、本州南方、四国南方、九州西方海域

備 考 本演習においては、射撃及び爆撃は実施されない。

海 図 W 1

出 所 防衛庁

18年798項 四国南岸 - 土佐湾 射撃訓練中止

五管区水路通報18年42号763項削除

巡視船による射撃訓練は中止された。

海 図 W 1 0 8

出 所 五本部警備救難部

18年799項 本州南岸 - 田辺港西北西方 魚礁設置作業

堺漁港東方、目津埼東方及び北西方において、魚礁設置作業が実施されている。

期 間 平成19年1月30日まで(予備日含む)の日出～日没

区 域 下記各位置付近

(1) 33-44-29N 135-19-56E

(2) 33-45-42N 135-18-00E

(3) 33-46-41N 135-16-33E

沈設物 自然石 各880立方メートル

海 図 W 7 4 - W 7 7 (J P 共)

出 所 田辺海上保安部

18年800項 和歌山下津港 - 海南区及び付近 水路測量

測量艇による水路測量が実施される。

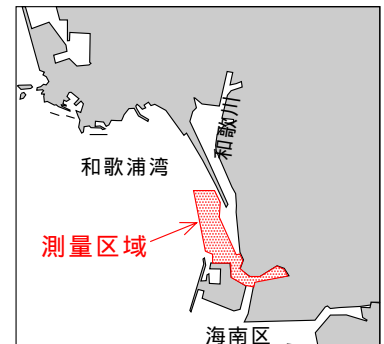
期 間 平成18年11月13日～17日の内3日間

区 域 34-09.5N 135-11.0E付近(付図参照)

備 考 測量艇は白紅白の燕尾旗を掲揚

海 図 W 1 1 4 5

出 所 五本部海洋情報部



18年801項 和歌山下津港 - 和歌山区、第1区 物揚場築造工事

第1号岸壁北方において、物揚場築造工事が実施されている。

期 間 平成19年1月31日までの日出～日没

区 域 34-13-26N 135-09-05E付近(付図参照)

海 図 W 1 1 5 0

出 所 和歌山下津港長



18年802項 大阪港 - 大阪区、第3区 岸壁補修工事

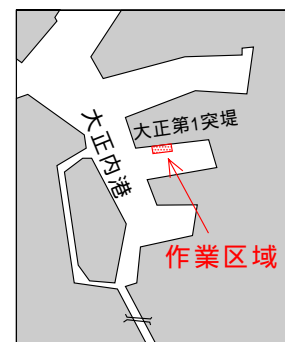
大正第1突堤南岸壁において、潜水作業を伴う岸壁補修工事が実施される。

期 間 平成18年11月6日～30日(予備12月1日～5日)の日出～日没

区 域 34-38-38N 135-27-48E付近(付図参照)

海 図 W 1 1 4 8

出 所 大阪港長

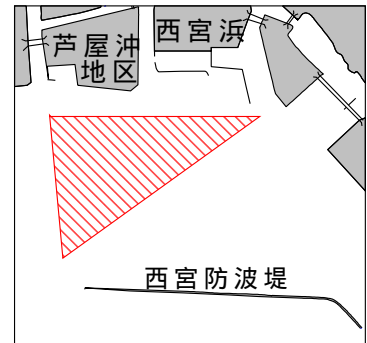


18年803項 尼崎西宮芦屋港 - 第2区 ヨット帆走訓練

西宮防波堤北方において、ディングーヨット(最大113艇)による帆走訓練及び模擬レースが実施されている。

期間 平成18年11月24日までの0800～日没
 区域 3地点により囲まれる区域
 (1) 34-42-07N 135-20-32E
 (2) 34-40-56N 135-18-35E
 (3) 34-42-04N 135-18-27E

備考 区域内にコースを示す浮標を多数設置
 海図 W1107(JP共)
 出所 尼崎西宮芦屋港長

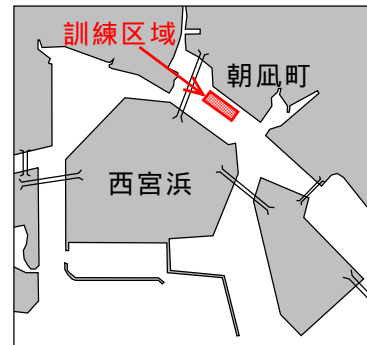


18年804項 尼崎西宮芦屋港 - 第2区 小型船実技講習

西宮浜北東方において、小型船実技講習が実施されている。

期間 平成18年11月30日までの0900～1630
 区域 34-43-17N 135-20-22E付近(付図参照)
 備考 区域内にコースを示す浮標を多数設置

海図 W1107(JP共)
 出所 尼崎西宮芦屋港長

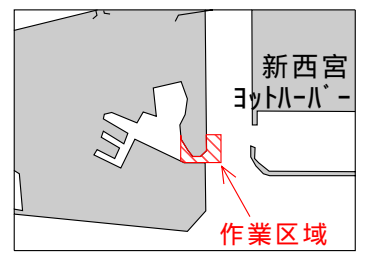


18年805項 尼崎西宮芦屋港 - 第2区 波除堤築造工事

マリナー入り口付近において、潜水作業を伴う波除堤築造工事が実施される。

期間 平成18年11月15日～19年1月31日(予備2月1日～10日)の日出～日没
 区域 34-42-29N 135-19-19E付近(付図参照)

海図 W1107(JP共)
 出所 尼崎西宮芦屋港長



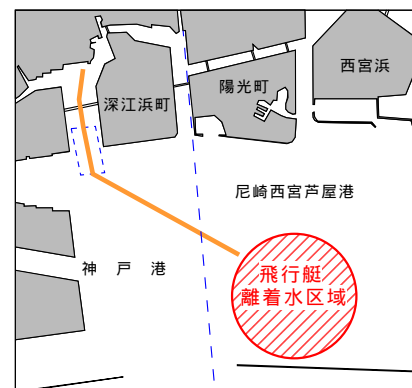
18年806項 尼崎西宮芦屋港及び神戸港 飛行艇離着水について

六甲アイランド東方において、水陸両用救難飛行艇(長さ33m、幅33m)の離着水が実施される。

期間 平成18年11月7日、13日、15日、20日～22日(予備8日～30日、上記期間及び日曜日を除く)
 1000～1530

区域 34-41-12N 135-19-14Eを中心とする半径750mの円内
 備考 ・飛行艇は、離着水前後に東神戸航路を經由する
 上記区域と新明和工業(34-43.0N135-17.4E概位)との間を航行する

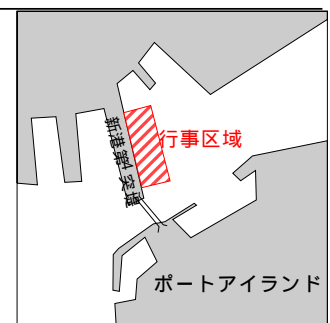
海図 W1107(JP共) - W101A(JP共)
 出所 尼崎西宮芦屋港長



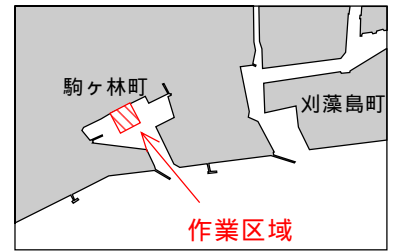
18年807項 神戸港 - 第2区 カッターレース

新港第4突堤東側において、カッターレースが実施される。

期間 平成18年11月14日の0900～1730
 区域 34-40-55N 135-12-13E付近(付図参照)
 海図 W101A(JP共) - W101B(JP共)
 出所 神戸港長

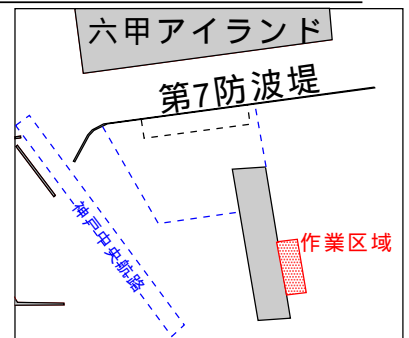


18年808項 神戸港 - 第4区 棧橋改修工事
 駒ヶ林町地先において、潜水作業を伴う棧橋改修工事が実施される。
 期間 平成18年11月10日～19年3月31日の日出～日没
 区域 34-38-53N 135-08-53E付近(付図参照)
 海図 W101B(JP共)
 出所 神戸港長



18年809項 神戸港 - 第5区、第6区 灯標点検作業
 神戸空港周辺において、潜水土による灯標点検作業が実施される。
 期間 平成18年11月15日(予備16日～30日)の0900～1300
 区域 神戸港神戸空港西方灯標(灯台表第1巻3644.03)(34-37.8N 135-11.3E)付近
 神戸港神戸空港東方灯標(灯台表第1巻3644.04)(34-38.1N 135-15.5E)付近
 海図 W101A(JP共) - W101B(JP共)
 出所 神戸港長

18年810項 神戸港 - 第6区 護岸築造工事
 五管区水路通報18年32号557項削除
 第7防波堤南方において、護岸築造工事が実施されている。
 期間 平成18年11月30日までの日出～日没
 区域 34-39-22N 135-17-00E付近(付図参照)
 海図 W101A(JP共)
 出所 神戸港長



18年811項 淡路島 - 浦港南方 灯浮標等撤去作業
 潜水作業を伴う、浮標及び灯浮標の撤去作業が実施される。
 期間 平成18年11月8日～10日(予備11日～13日)の日出～日没
 名称 仮屋磁気測定所前A灯浮標(灯台表第1巻3702)(34-31.9N 135-00.2E)
 仮屋磁気測定所前B浮標(灯台表第1巻3703)(34-31.8N 135-00.1E)
 仮屋磁気測定所前D灯浮標(灯台表第1巻3705)(34-31.6N 134-59.9E)
 仮屋磁気測定所前G灯浮標(灯台表第1巻3708)(34-31.9N 135-00.1E)
 備考 上記浮標及び灯浮標は、平成19年5月上旬まで撤去の予定
 海図 W131(JP共)
 出所 神戸海上保安部

18年812項 北太平洋北西部 ロラン局欠射
 新島ロランC局は保守点検作業に伴い欠射する。
 期間 平成18年11月19日0800～25日1700(荒天順延)
 欠射チェーン (1)北西太平洋チェーン(8930、主局)
 (2)韓国チェーン(9930、Y従局)
 海図 W1072(LCW共)
 出所 三本部交通部