

五管区水路通報第 4 4 号

(813項 - 832項)

平成 1 8 年 1 1 月 1 0 日

第五管区海上保安本部

第 813項	紀伊水道南方	射撃訓練
第 814項	紀伊水道南方	射撃訓練
第 815項	本州南岸 日高港及び付近	掃海訓練
第 816項	紀伊水道 由良港	防波堤延長工事
第 817項	紀伊水道 湯浅湾	物揚場築造工事
第 818項	和歌山下津港 外港	養殖施設について
第 819項	和歌山下津港 和歌山区、第 2 区	護岸補強工事
第 820項	友ヶ島水道 沖ノ島南方	海底波浪計点検作業
第 821項	大阪港 大阪区、第 1 区、第 2 区	棧橋等点検作業
第 822項	尼崎西宮芦屋港 第 1 区	掘下げ作業等
第 823項	尼崎西宮芦屋港 第 2 区	ウィンドサーフィン模擬レース
第 824項	尼崎西宮芦屋港 第 2 区	ヨットレース
第 825項	神戸港 第 1 区	航泊禁止
第 826項	神戸港 第 1 区	航泊禁止
第 827項	神戸港付近	ヨットレース
第 828項	淡路島 洲本港	消波ブロック据付工事
第 829項	家島諸島	魚礁設置
第 830項	淡路島 富島港	護岸築造工事等
第 831項	淡路島 沼島北方	魚礁設置作業
第 832項	四国南岸 高知港東方	水路測量

本通報に使用している経度・緯度は世界測地系(WGS-84)に基づいています

海図の改補（小改正）のお知らせ

海上保安庁水路通報第44号

(11月3日発行) 掲載分

海 域	改正内容	該当海図	項
和歌山下津港、下津区	灯台光達距離等変更	W1144	1309
神戸港	目標物不存在	W101A(JP共)-W101B(JP共)-W150A(JP共) -W106(JP共)	1310

詳細については、海上保安庁水路通報の各項をご覧ください。

また、インターネットでも提供しています。

インターネットアドレス(URL) <http://www1.kaiho.mlit.go.jp/>

五管区水路通報及び水路図誌に関する問い合わせ先

第五管区海上保安本部 海洋情報部 監理課 情報係

〒650-8551 神戸市中央区波止場町 1 番 1 号 TEL (078)391-6651(内線 2515、2516)

神戸第 2 地方合同庁舎 (9 階) FAX (078)332-6307(自動受信)

F A X による五管区水路通報提供サービス

(078)332-6307 ……最新号〔ポーリング受信式〕

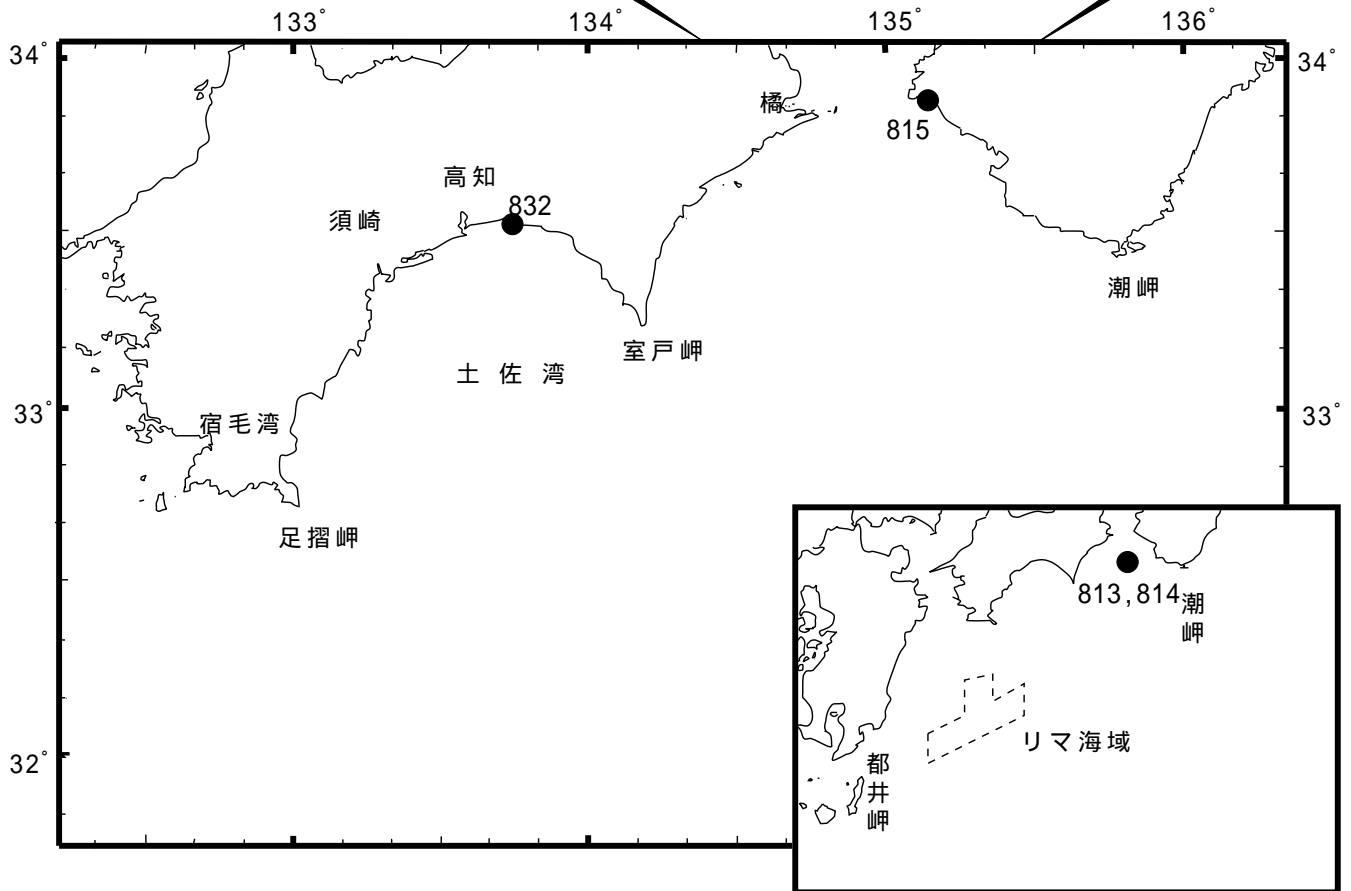
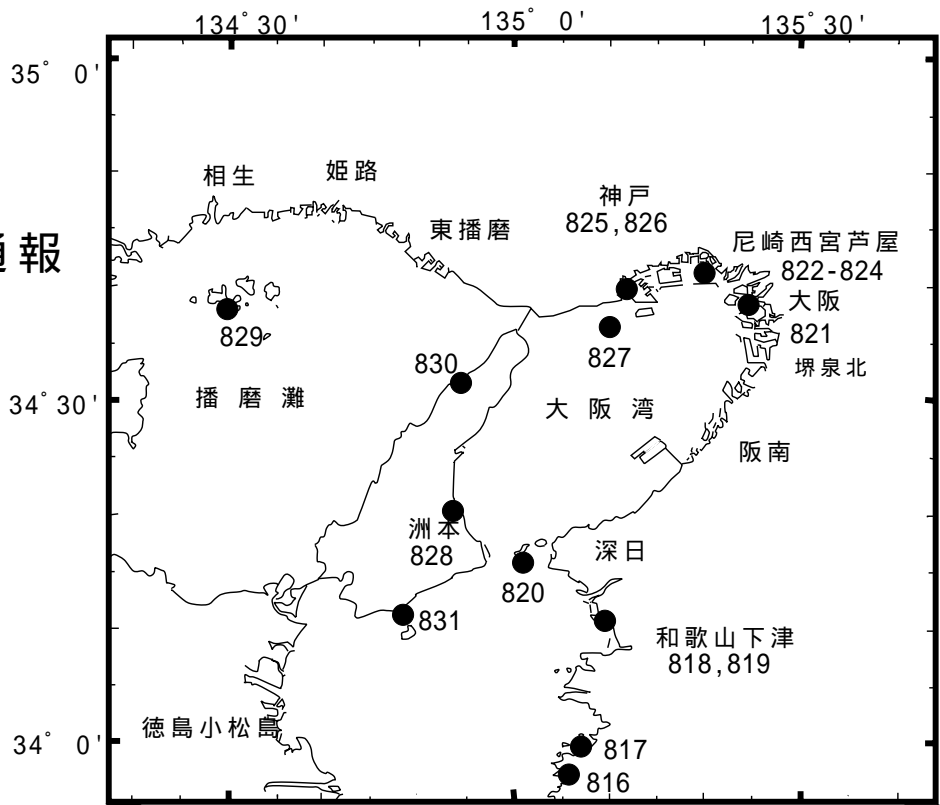
(078)391-1310(手動受信)・最新号、バックナンバー(過去 1 か年分)〔情報番号;0#〕

インターネットアドレス(URL) <http://www1.kaiho.mlit.go.jp/KAN5/tuho/tuho2.htm>

五管区水路通報

第44号

索引図



18年813項 紀伊水道南方 射撃訓練
 日ノ御埼南方において、巡視船による射撃訓練が実施される。
 期 間 平成18年11月13日の1400～1800
 区 域 33-34.8N 135-03.0Eを中心とする半径5海里の円内
 備 考 巡視船は、「UY」及び「NE4」旗を掲揚、紅色閃光灯を点灯
 海 図 W77(JP共)
 出 所 田辺海上保安部

18年814項 紀伊水道南方 射撃訓練
 日ノ御埼南方において、巡視船による射撃訓練が実施される。
 期 間 平成18年11月18日1300～1700、19日0900～1500
 区 域 33-34.8N 135-03.0Eを中心とする半径5海里の円内
 備 考 巡視船は、「UY」及び「NE4」旗を掲揚、紅色閃光灯を点灯
 海 図 W77(JP共)
 出 所 五本部警備救難部

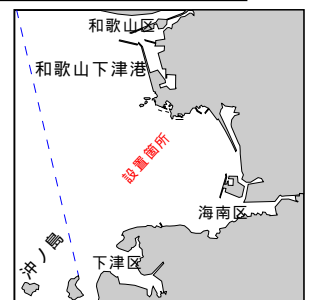
18年815項 本州南岸 - 日高港及び付近 展示訓練
 煙樹ヶ浜において、水陸両用車による展示訓練が実施される。
 期 間 平成18年11月17日～20日(予備25日、26日)
 区 域 下記2地点を結ぶ岸線からその沖1kmの区域
 (1) 33-52.7N 135-09.0E
 (2) 33-53.5N 135-07.4E
 海 図 W150C(JP共) - W77(分図「日高港」、JP共)
 出 所 田辺海上保安部

18年816項 紀伊水道 - 由良港 防波堤延長工事
 五管区水路通報18年36号624項関連
 防波堤延長工事が実施されている。
 期 間 平成19年2月19日まで(予備20日～27日)の日出～日没
 区 域 33-57-24N 135-06-33E付近(付図参照)
 海 図 W97
 出 所 和歌山海上保安部

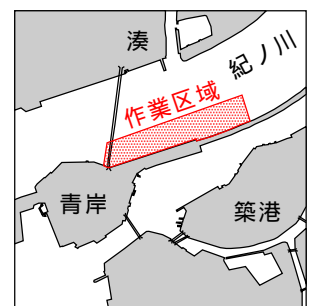


18年817項 紀伊水道 - 湯浅湾 物揚場築造工事
 三尾川漁港において、物揚場築造工事が実施されている。
 期 間 平成19年1月17日までの日出～日没
 区 域 34-00.0N 135-07.9E付近
 海 図 W150C(JP共)
 出 所 和歌山海上保安部

18年818項 和歌山下津港 - 外港 養殖施設について
 田ノ浦漁港東方において、わかめ養殖施設が設置されている。
 期 間 平成19年4月10日まで
 区 域 34-11.0N 135-09.4E付近
 備 考 設置区域を、赤旗及び黄色灯付浮標多数で表示
 海 図 W1143
 出 所 和歌山下津港長



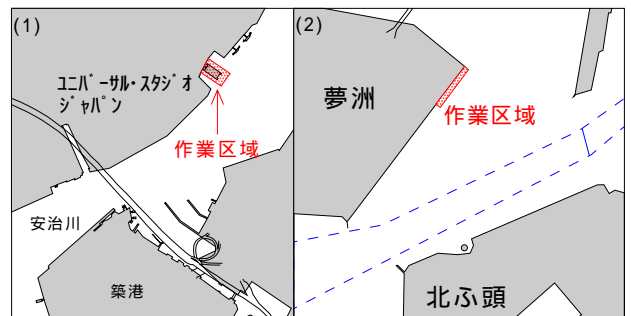
18年819項 和歌山下津港 - 和歌山区、第2区 護岸補強工事
 紀ノ川河口左岸において、潜水作業を伴う護岸補強工事が実施されている。
 期 間 平成19年3月10日までの日出～日没
 区 域 34-13-27N 135-08-54E付近(付図参照)
 海 図 W1150
 出 所 和歌山下津港長



18年820項 友ヶ島水道 - 沖ノ島南方 海底波浪計点検作業
 潜水士による海底波浪計及び海底線の点検作業が実施される。
 期間 平成18年11月20日～30日(予備12月1日～29日)の0800～日没
 位置 2地点を結ぶ線上付近
 (1) 34-16-20N 135-00-11E(海底波浪計)
 (2) 34-16-46N 135-00-07E(岸線上)
 海図 W150A(分図「友ヶ島水道」、JP共) - W1143
 出所 和歌山海上保安部

18年821項 大阪港 - 大阪区、第1区、第2区 栈橋等点検作業
 潜水作業を伴う、浮栈橋及び岸壁点検作業が実施される。

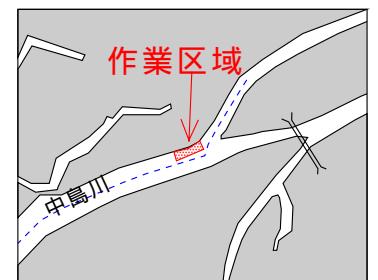
期間 平成18年11月20日～12月19日
 (予備日含む)日出～日没
 区域 下記各位置付近(付図参照)
 (1) 34-39-54N 135-26-18E
 (浮栈橋)
 (2) 34-39-09N 135-24-13E
 (岸壁)



海図 W123(JP共)
 出所 大阪港長

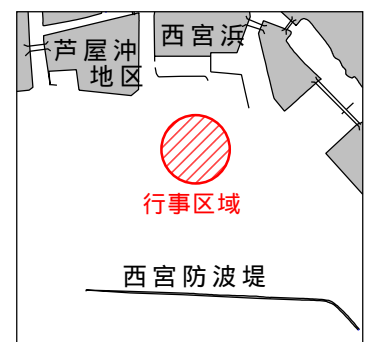
18年822項 尼崎西宮芦屋港 - 第1区 掘下げ作業等
 中島川において、掘下げ作業及び潜水作業を伴う土砂投入作業が実施される。

期間 平成18年11月13日～12月27日の日出～日没
 区域 34-42-23N 135-25-28E付近(付図参照)
 海図 W1107(JP共)
 出所 尼崎西宮芦屋港長



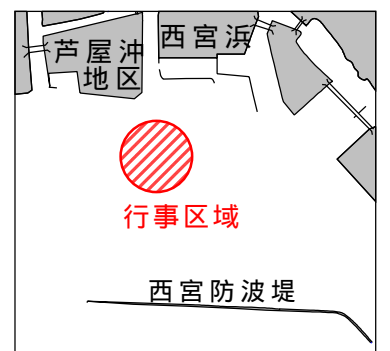
18年823項 尼崎西宮芦屋港 - 第2区 ウィンドサーフィン模擬レース
 西宮防波堤北方において、ウィンドサーフィン(最大約40艇)による模擬レースが実施される。

期間 平成18年11月11日、12日、18日、19日、25日、26日
 1000～日没
 区域 34-41-47N 135-19-52Eを中心とする半径600mの円内
 備考 区域内にコースを示す円筒形黄色浮標2基設置
 海図 W1107(JP共)
 出所 尼崎西宮芦屋港長



18年824項 尼崎西宮芦屋港 - 第2区 ヨットレース
 西宮防波堤北方において、クルーザーヨット(約15艇)によるヨットレースが実施される。

期間 平成18年11月23日の1000～1700
 区域 34-41-48N 135-19-30Eを中心とする半径600mの円内
 標識 区域内にコースを示す黄色三角錐形浮標を2基設置
 海図 W1107(JP共) - W101A(JP共)
 出所 尼崎西宮芦屋港長



18年825項 神戸港 - 第1区 航泊禁止
 三菱重工業神戸造船所第3船台前面海域において、新造船(74,700トン、長さ300m)進水に伴い、一般船舶の航泊が禁止される。

期間 平成18年11月22日(予備23日)の0850~0920
 区域 5地点を結ぶ線及び陸岸により囲まれる区域

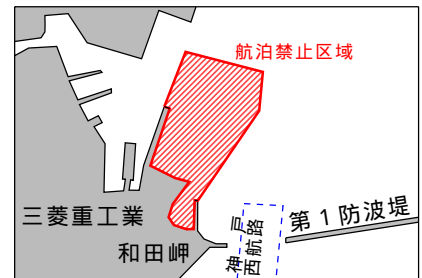
- (1) 34-39-34N 135-11-03E(第3岸壁北西端)
- (2) 34-39-45N 135-11-07E
- (3) 34-39-42N 135-11-21E
- (4) 34-39-36N 135-11-20E
- (5) 34-39-22N 135-11-10E(第5岸壁北東端)

標識 上記区域を赤旗7本で表示

備考 荒天等により作業が実施できない場合は、航泊禁止は解除される

海図 W101A(JP共) - W101B(JP共)

出所 神戸港長公示第18-12号(18.10.25)



18年826項 神戸港 - 第1区 航泊禁止
 川崎造船神戸工場第4船台前面海域において、新造船(31,000トン、長さ190m)進水に伴い、一般船舶の航泊が禁止される。

期間 平成18年11月20日(予備21日)の1120~1150
 区域 4地点を結ぶ線及び陸岸により囲まれる区域

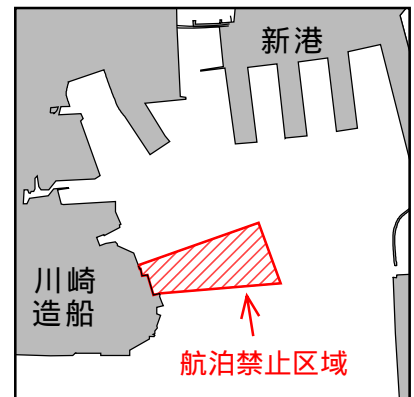
- (1) 34-40-26N 135-11-17E(岸線上)
- (2) 34-40-33N 135-11-41E
- (3) 34-40-24N 135-11-44E
- (4) 34-40-23N 135-11-20E(岸線上)

標識 上記区域を赤旗4本で表示

備考 荒天等により作業が実施できない場合は、航泊禁止は解除される

海図 W101A(JP共) - W101B(JP共)

出所 神戸港長公示第18-13号(18.10.31)



18年827項 神戸港付近 ヨットレース
 須磨沖において、クルーザーヨット(約16艇)によるヨットレースが実施される。

期間 平成18年11月19日の1000~日没

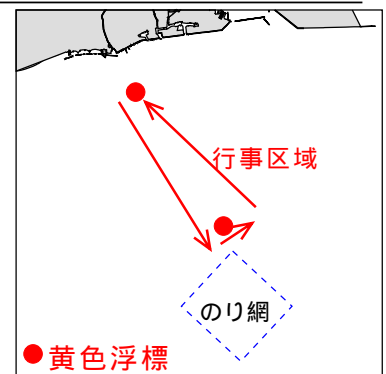
区域 2地点を結ぶ線上付近

- (1) 34-37.4N 135-08.8E
- (2) 34-34.2N 135-11.2E

標識 上記2地点にコースを示す黄色円筒形浮標を各設置

海図 W131(JP共) - W1103(JP共)

出所 神戸海上保安部



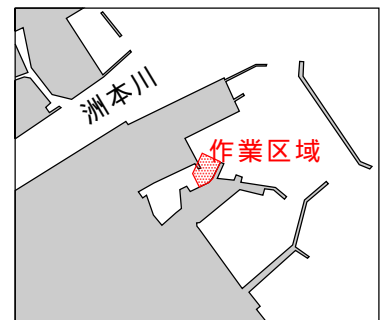
18年828項 淡路島 - 洲本港 消波ブロック据付工事
 内港において、消波ブロック据付工事が実施される。

期間 平成18年11月21日、22日(予備23日~25日)の日出~日没

区域 34-20-50N 134-53-58E付近(付図参照)

海図 W1149(洲本港)

出所 神戸海上保安部



18年829項 家島諸島 魚礁設置
坊勢島南西及び西島南東において、魚礁が設置された。

- 位置 1 8地点により囲まれる区域
- (1) 34-38-23.5N 134-30-23.9E
 - (2) 34-38-19.3N 134-30-20.3E
 - (3) 34-38-20.8N 134-30-17.7E
 - (4) 34-38-16.5N 134-30-14.1E
 - (5) 34-38-22.2N 134-30-04.1E
 - (6) 34-38-26.5N 134-30-07.7E
 - (7) 34-38-27.4N 134-30-06.1E
 - (8) 34-38-31.7N 134-30-09.7E
- 2 6地点により囲まれる区域
- (1) 34-38-28.7N 134-29-45.8E
 - (2) 34-38-21.2N 134-29-45.4E
 - (3) 34-38-22.0N 134-29-25.8E
 - (4) 34-38-24.6N 134-29-25.9E
 - (5) 34-38-24.7N 134-29-24.6E
 - (6) 34-38-29.5N 134-29-24.9E

沈設物 1 自然石 20,000立方メートル
鋼製魚礁(高さ3.0m) 26基

2 自然石 2,000立方メートル
鋼製魚礁(高さ6.5m) 3基

海 図 W 1 1 1 3
出 所 姫路海上保安署

18年830項 淡路島 - 富島港 護岸築造工事等
五管区水路通報18年31号544項削除
富島港において、防波堤撤去、護岸及び物揚場築造工事が実施されている。

期 間 平成19年2月20日まで(予備日含む)の日出～日没

位 置 34-32.9N 134-55.6E付近

海 図 W 1 3 1 (J P 共) - W 1 5 0 B

出 所 神戸海上保安部

18年831項 淡路島 - 沼島北方 魚礁設置作業
魚礁設置作業が実施されている。

期 間 平成18年11月25日までの日出～日没

区 域 34-12.1N 134-49.2E付近

沈設物 自然石2,535立方メートル

海 図 W 1 5 0 C (J P 共)

出 所 神戸海上保安部

18年832項 四国南岸 - 高知港東方 水路測量
手結岬北西方、岸本海岸付近において、水路測量が実施される。

期 間 平成18年11月13日～17日の内1日間

区 域 33-32.2N 133-44.4E付近

備 考 作業船は白紅白の燕尾旗を掲揚

海 図 W 1 0 8

出 所 五本部海洋情報部
