

五管区水路通報第 4 6 号

(856項 - 865項)

平成 1 8 年 1 1 月 2 4 日

第五管区海上保安本部

=====

第 856項	四国南岸	足摺岬南方 (リマ海域及び付近)	救難訓練
第 857項	紀伊水道南方		救難訓練
第 858項	紀伊水道南方		救難訓練
第 859項	紀伊水道南方		フレア発射訓練
第 860項	本州南岸	日高港	防災訓練
第 861項	尼崎西宮芦屋港	第 1 区	棧橋撤去工事
第 862項	尼崎西宮芦屋港	第 2 区	小型船実技講習
第 863項	家島諸島	家島	灯台について
第 864項	友ヶ島水道南方		灯浮標点検作業
第 865項	四国南岸	土佐湾	浮魚礁設置

=====

本通報に使用している経度・緯度は世界測地系 (WGS-84) に基づいています

=====

海図の改補 (小改正) のお知らせ

(海上保安庁水路通報第46号
(11月17日発行) 掲載分)

海 域	改正内容	該当海図	項
神戸港、第 4 区	係船浮標撤去	W101B (JP 共) - W131 (JP 共)	1364
明石海峡	魚礁設置	W131 (JP 共) - W150A (JP 共)	1365
浦港	灯台灯質等変更	W131 (JP 共) - W150A (JP 共) - W106 (JP 共) - W100A	1366

詳細については、海上保安庁水路通報の各項をご覧ください。
 また、インターネットでも提供しています。
 インターネットアドレス (URL) <http://www1.kaiho.mlit.go.jp/>

=====

五管区水路通報及び水路図誌に関する問い合わせ先
 第五管区海上保安本部 海洋情報部 監理課 情報係
 〒650-8551 神戸市中央区波止場町 1 番 1 号 TEL (078) 391-6651 (内線 2515、2516)
 神戸第 2 地方合同庁舎 (9 階) FAX (078) 332-6307 (自動受信)

F A X による五管区水路通報提供サービス
 (078) 332-6307 ……最新号 [ポーリング受信式]
 (078) 391-1310 (手動受信) ……最新号、バックナンバー (過去 1 か年分) [情報番号 ; 0 #]

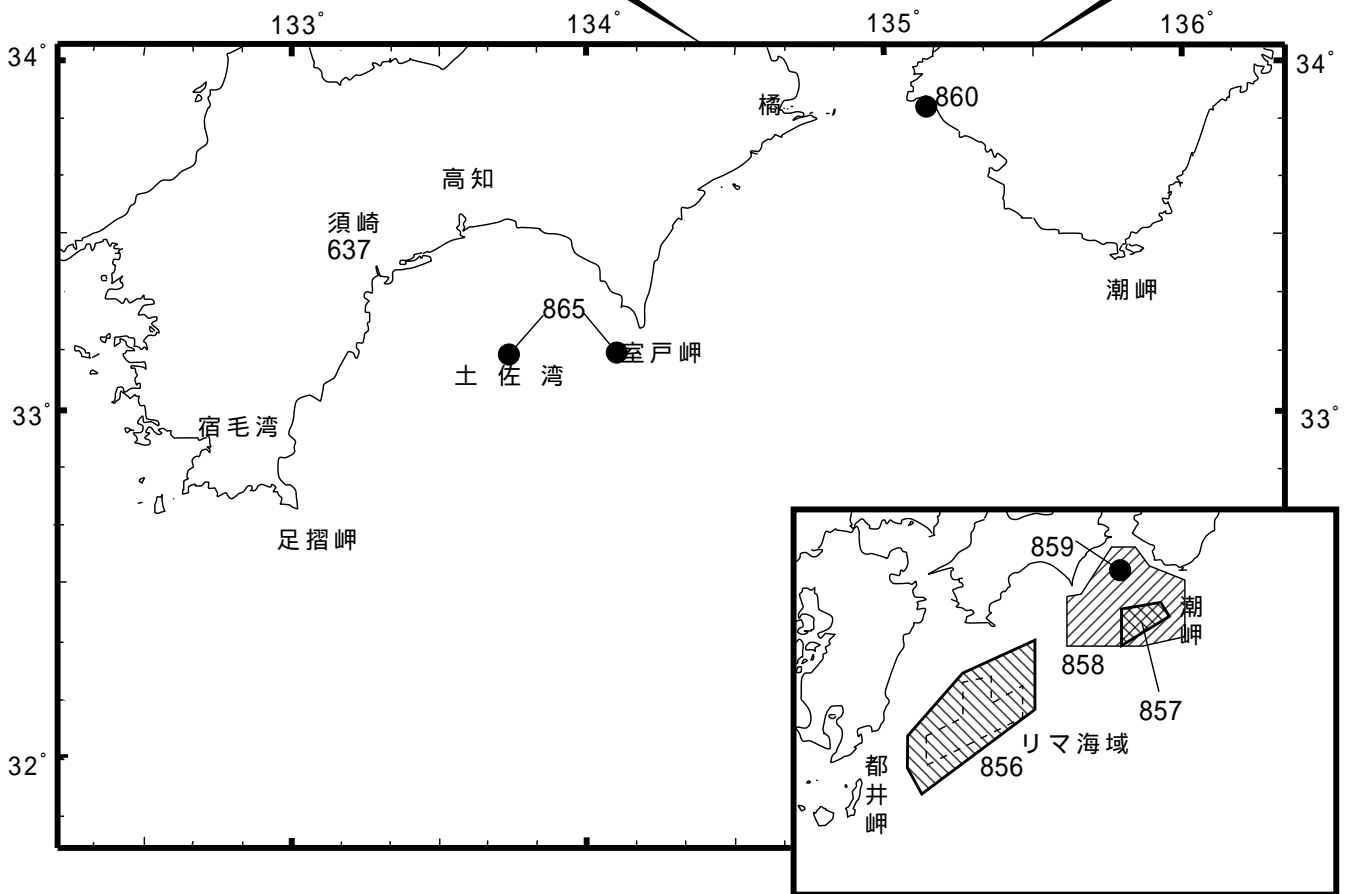
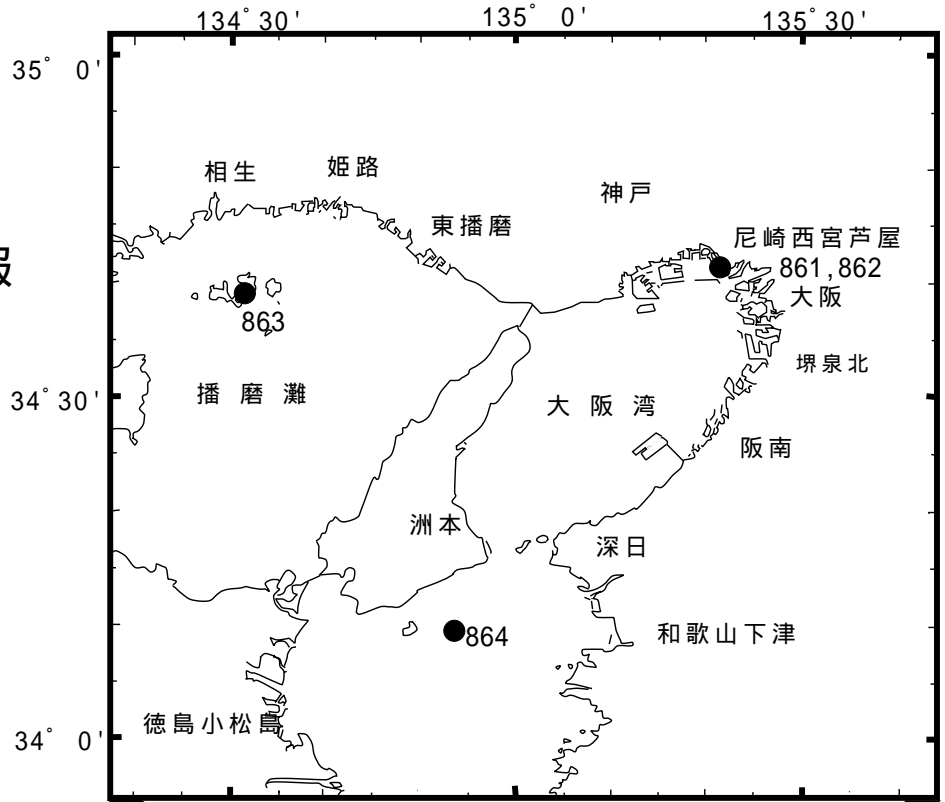
インターネットアドレス (URL) <http://www1.kaiho.mlit.go.jp/KAN5/tuho/tuho2.htm>

=====

五管区水路通報

第46号

索引图



18年856項 四国南岸 - 足摺岬南方(リマ海域及び付近) 救難訓練

自衛隊航空機による救難訓練が実施される。

期間 平成18年12月1日～22日の土曜及び日曜を除く0800～2100

区域 6地点により囲まれる区域

- (1) 32-35-50N 134-00-00E
- (2) 31-52-55N 134-00-00E
- (3) 30-48-13N 132-22-51E
- (4) 31-04-13N 132-07-51E
- (5) 31-23-13N 132-07-51E
- (6) 32-09-13N 132-53-51E

使用火工品 照明筒吊光、信号筒、信号発煙照明筒、目標弾、フレア

海図 W157

出所 航空自衛隊新田原救難隊

18年857項 紀伊水道南方 救難訓練

自衛隊航空機による救難訓練が実施される。

期間 平成18年12月1日～22日の土曜及び日曜を除く0800～2100

区域 4地点により囲まれる区域

- (1) 33-03-00N 135-22-00E
- (2) 32-53-00N 135-30-00E
- (3) 32-33-00N 135-01-00E
- (4) 32-56-00N 135-01-00E

使用火工品 照明筒吊光、信号筒、信号発煙照明筒、目標弾、フレア

海図 W157

出所 航空自衛隊新田原救難隊

18年858項 紀伊水道南方 救難訓練

自衛隊航空機による救難訓練が実施される。

期間 平成18年12月1日～22日の土曜及び日曜を除く0800～2100

区域 9地点により囲まれる区域

- (1) 33-46N 134-45E
- (2) 33-46N 135-08E
- (3) 33-30N 135-22E
- (4) 33-24N 135-45E
- (5) 32-44N 135-52E
- (6) 32-26N 135-00E
- (7) 32-26N 134-00E
- (8) 33-10N 134-00E
- (9) 33-10N 134-13E

使用火工品 マリンマーカー、フロートシグナル、ボールマーカー

海図 W77(JP共) - W157

出所 海上自衛隊小松島航空隊

18年859項 紀伊水道南方 フレア発射訓練

自衛隊航空機による、フレア(発熱体)発射訓練が実施される。

期間 平成18年12月4日、5日(予備6日～8日)の0900～1800

区域 33-30-12N 134-49-50Eを中心とする半径5海里の円内

海図 W77(JP共)

出所 防衛庁海上幕僚監部

18年860項 本州南岸 - 日高港 防災訓練

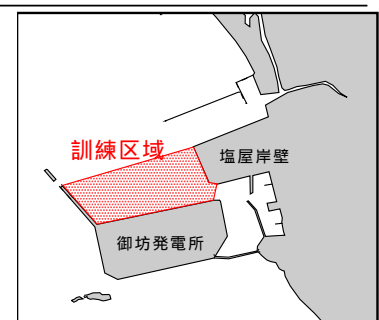
関西電力御坊発電所北方において、巡視船艇等及び航空機による防災訓練が実施される。

期間 平成18年11月28日の1400～1500

区域 33-51.8N 135-09.0E付近(付図参照)

海図 W77(分図「日高港」、JP共)

出所 田辺海上保安部



18年861項 尼崎西宮芦屋港 - 第1区 棧橋撤去工事

扇町地先において、潜水作業を伴う棧橋撤去工事が実施される。

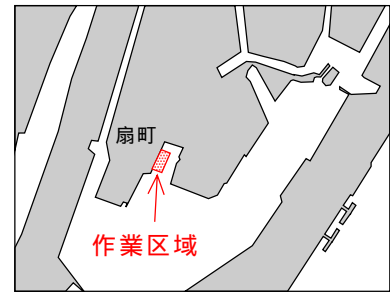
期 間 平成18年11月27日～19年1月20日(予備日含む)

日出～日没

区 域 34-41-41N 135-23-05E付近(付図参照)

海 図 W 1 1 0 7 (J P 共)

出 所 尼崎西宮芦屋港長



18年862項 尼崎西宮芦屋港 - 第2区 小型船実技講習

西宮浜北東方において、小型船実技講習が実施される。

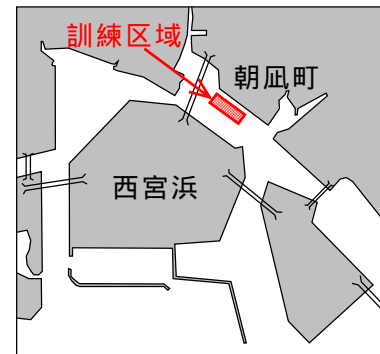
期 間 平成18年12月1日～24日の0900～1630

区 域 34-43-17N 135-20-22E付近(付図参照)

備 考 区域内にコースを示す浮標を多数設置

海 図 W 1 1 0 7 (J P 共)

出 所 尼崎西宮芦屋港長



18年863項 家島諸島 - 家島 灯台について

下記灯台は、名称が変更された。

名称 旧) 網手港西防波堤灯台(灯台表第1巻3929.2)(34-39.9N 134-31.4E)

新) 家島港網手西防波堤灯台

海 図 W 1 1 1 3

出 所 五本部交通部

18年864項 友ヶ島水道南方 灯浮標点検作業

潜水土による「友ヶ島水道波浪観測灯浮標(灯台表第1巻3465)(34-10.0N 134-54.6E)」の点検作業が実施される。

期 間 平成18年11月30日～12月29日(予備日含む)の0800～日没

海 図 W 1 1 4 3 - W 1 5 0 C (J P 共)

出 所 和歌山海上保安部

18年865項 四国南岸 - 土佐湾 浮魚礁設置

五管区水路通報18年40号723項関連

室戸岬南西方及び高知港南南東方に、浮魚礁が設置された。

位 置 1 室戸岬南西方

(1) 33-05.0N 133-58.6E

(2) 33-04.1N 134-00.7E

(3) 33-03.2N 134-02.8E

(4) 33-02.2N 134-04.9E

2 高知港南南東方

(1) 33-06.3N 133-40.8E

(2) 33-05.8N 133-43.1E

(3) 33-05.3N 133-45.4E

(4) 33-03.3N 133-45.7E

備 考 浮魚礁の水深は約30m

海 図 W 7 7 (J P 共) - W 1 0 8

出 所 高知海上保安部

