

五管区水路通報第 4 8 号

(892項 - 908項)

平成 1 8 年 1 2 月 8 日

第五管区海上保安本部

第 892項	豊後水道南口	射撃訓練
第 893項	豊後水道南口	射撃訓練
第 894項	本州南岸 日高港南東方	離岸堤築造工事
第 895項	紀伊水道 比井湾	防波堤改修工事
第 896項	紀伊水道 由良港	ケーソン仮置場撤去工事
第 897項	大阪湾	救難訓練
第 898項	大阪港 大阪区、第 2 区	護岸補強工事
第 899項	大阪港 大阪区、第 3 区	重量物荷役作業
第 900項	大阪港 大阪区、第 3 区	磁気探査作業等
第 901項	大阪港 大阪区、第 6 区	防災訓練
第 902項	淡路島 岩屋港付近	目標物存在
第 903項	淡路島 浦港南方	灯付浮標等点検作業
第 904項	播磨灘東方	潜水作業
第 905項	姫路港付近 八木港南方	ヨットレース
第 906項	四国南岸 室戸岬北西方、行当埼東方	水路測量
第 907項	四国南岸 高知港東方	灯台について(予告)
第 908項	四国南岸 須崎港	灯付浮標設置

本通報に使用している経度・緯度は世界測地系(WGS-84)に基づいています

海図の改補(小改正)のお知らせ

海上保安庁水路通報第48号

(12月1日発行)掲載分

海 域	改正内容	該当海図	項
日高港及び付近	海底波高計、海底線撤去	W77(JP共)-W150C(JP共)	1423
沼島付近	魚礁設置	W1142-W1104-W150C(JP共)-W77(JP共)-W100A	1425
橋港	灯台廃止	W150C(JP共)-W106(JP共)-W77(JP共)	1424

詳細については、海上保安庁水路通報の各項をご覧ください。

また、インターネットでも提供しています。

インターネットアドレス(URL) <http://www1.kaiho.mlit.go.jp/>

五管区水路通報及び水路図誌に関する問い合わせ先

第五管区海上保安本部 海洋情報部 監理課 情報係

〒650-8551 神戸市中央区波止場町1番1号 TEL (078)391-6651(内線 2515、2516)

神戸第2地方合同庁舎(9階) FAX (078)332-6307(自動受信)

F A X による五管区水路通報提供サービス

(078)332-6307 ……最新号〔ポーリング受信式〕

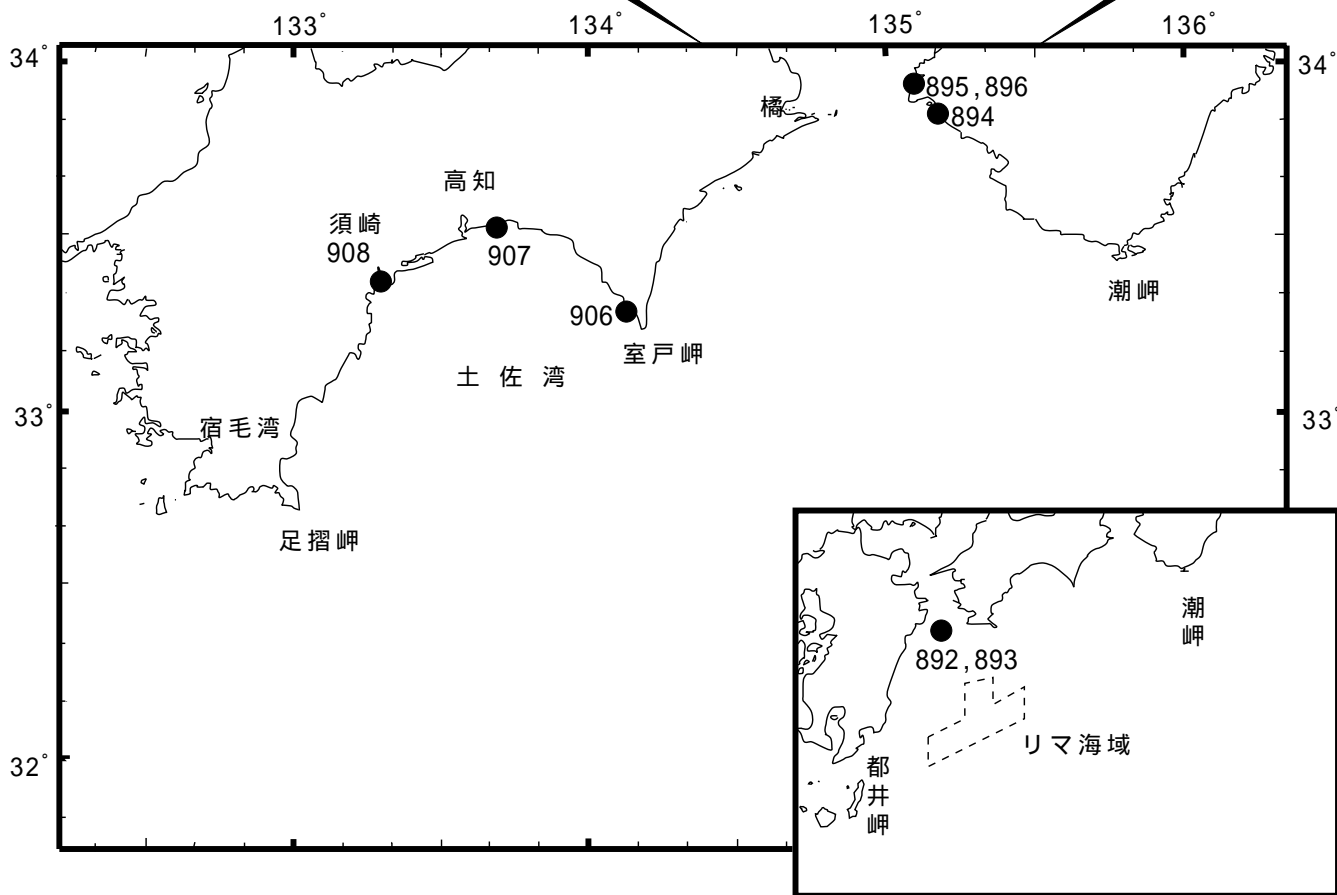
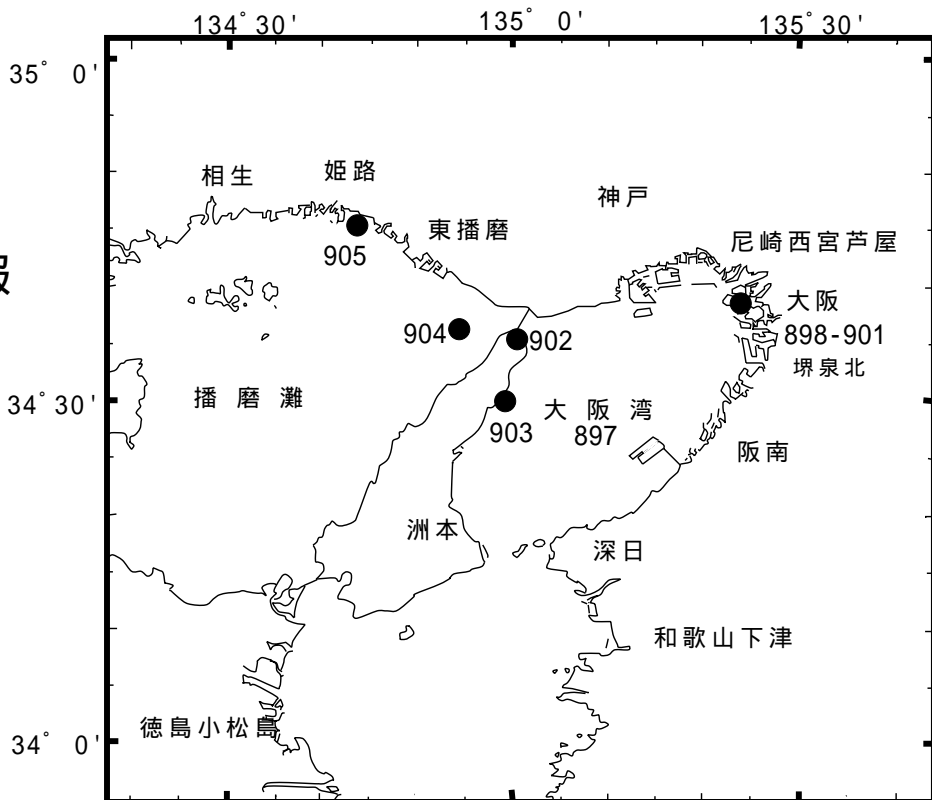
(078)391-1310(手動受信)・最新号、バックナンバー(過去1か年分)〔情報番号;0#〕

インターネットアドレス(URL) <http://www1.kaiho.mlit.go.jp/KAN5/tuho/tuho2.htm>

五管区水路通報

第48号

索引図



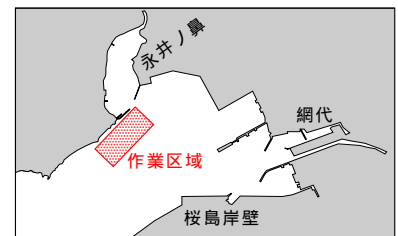
18年892項 豊後水道南口 射撃訓練
沖ノ島西南西方において、巡視船による射撃訓練が実施される。
期間 平成18年12月12日～14日(予備15日)の0800～1700
区域 32-37.4N 132-12.9Eを中心とする半径5海里の円内
備考 巡視船は「NE4」旗を掲揚
海図 W151-W1220
出所 海上保安大学校

18年893項 豊後水道南口 射撃訓練
沖ノ島西南西方において、巡視船による射撃訓練が実施される。
期間 平成18年12月19日(予備20日)の1200～2000
区域 32-37.4N 132-12.9Eを中心とする半径5海里の円内
備考 巡視船は「NE4」旗を掲揚
海図 W151-W1220
出所 六本部警備救難部

18年894項 本州南岸 - 日高港南東方 離岸堤築造工事
野島漁港において、潜水作業を伴う離岸堤築造工事が実施されている。
期間 平成19年3月2日まで(予備3日～31日)の日出～日没
区域 33-50.5N 135-10.1E付近
海図 W77(分図「日高港」、JP共)
出所 田辺海上保安部

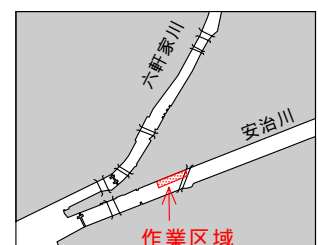
18年895項 紀伊水道 - 比井湾 防波堤改修工事
比井漁港において、潜水作業を伴う防波堤改修工事が実施されている。
期間 平成19年3月28日までの日出～日没
区域 33-55-03N 135-04-51E付近
海図 W97
出所 和歌山海上保安部

18年896項 紀伊水道 - 由良港 ケーソン仮置場撤去工事
永井ノ鼻付近において、潜水作業を伴うケーソン仮置場撤去工事が実施される。
期間 平成18年12月15日～19年3月31日(予備4月1日～15日)
日出～日没
区域 33-57-35N 135-06-06E付近(付図参照)
海図 W97
出所 和歌山海上保安部

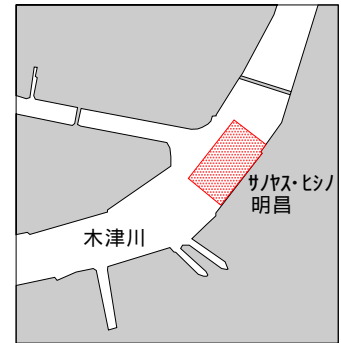


18年897項 大阪湾 救難訓練
巡視船艇及び航空機による、目標物(ダミー人形)を漂流させての搜索訓練が実施される。
期間 平成18年12月14日(予備16日、19日、23日)の1000～2000
区域 34-30.2N 135-08.1Eを中心とする半径3.5海里の円内
備考 ・上記区域の内、関西国際空港航空管制圏内では訓練は実施されない
・巡視船は「UY」旗を掲揚、紅色閃光灯を点灯
・目標物には「実験漂流中 海上保安庁」の記載あり
海図 W150A(JP共)
出所 関西空港海上保安航空基地

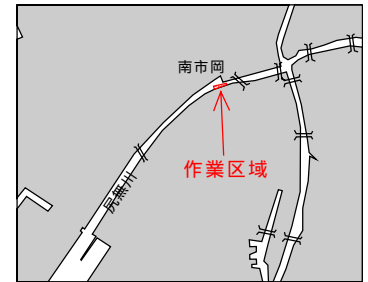
18年898項 大阪港 - 大阪区、第2区 護岸補強工事
護岸補強工事が実施されている。
期間 平成19年1月19日まで(予備20日～29日)の日出～日没
区域 34-40-40N 135-27-39E付近(付図参照)
海図 W123(分図「安治川接続図」、JP共)
出所 大阪港長



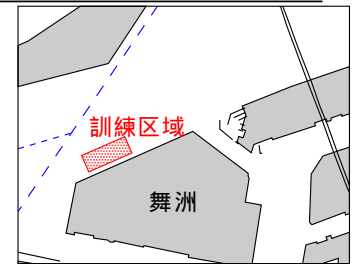
18年899項 大阪港 - 大阪区、第3区 重量物荷役作業
 木津川 千本松大橋南側(サノヤス・ヒシノ・明昌前面)において、
 重量物荷役作業が実施される。
 期 間 平成18年12月10日、11日(予備12日~14日)の日出~日没
 区 域 34-37-45N 135-28-30E付近(付函参照)
 海 図 W 1 1 4 8
 出 所 大阪港長



18年900項 大阪港 - 大阪区、第3区 磁気探査作業等
 潜水士による磁気探査作業及び台船によるボーリング調査、
 深浅測量が実施される。
 期 間 平成18年12月18日~22日(予備23日~29日)の日出~日没
 区 域 34-40-00N 135-28-29E付近(付函参照)
 備 考 台船の沖側各角に灯を設置
 海 図 W 1 1 4 8
 出 所 大阪港長



18年901項 大阪港 - 大阪区、第6区 防災訓練
 舞洲北西岸において、船艇及び航空機による防災訓練が実施される。
 期 間 平成18年12月18日(予備20日)の0930~1130
 区 域 34-40-15N 135-23-30E付近(付函参照)
 海 図 W 1 2 3 (J P 共) - W 1 1 0 7 (J P 共)
 出 所 大阪港長

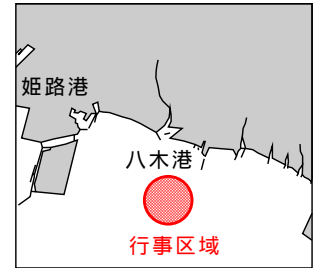


18年902項 淡路島 - 岩屋港付近 目標物存在
 観覧車(高さ約134m)が存在する。
 位 置 34-35-02N 135-01-02E
 海 図 W 1 3 1 (J P 共)
 出 所 五本部海洋情報部

18年903項 淡路島 - 浦港南方 灯付浮標等点検作業
 潜水作業を伴う、灯付浮標及び浮標を一時撤去しての点検清掃作業が実施される。
 期 間 平成18年12月12日~16日(予備17日~23日)の日出~日没
 区 域 34-31.9N 134-59.9E付近
 備 考 撤去された灯付浮標及び浮標は、当日中に復旧する
 海 図 W 1 3 1 (J P 共)
 出 所 神戸海上保安部

18年904項 播磨灘東方 潜水作業
 潜水調査作業が実施される。
 期 間 平成18年12月14日~31日の日出~日没
 区 域 下記各位置を中心とする半径50mの円内
 (1) 34-37-28N 134-55-02E
 (2) 34-37-27N 134-54-57E
 (3) 34-37-17N 134-54-55E
 (4) 34-37-00N 134-54-55E
 (5) 34-37-59N 134-53-29E
 (6) 34-36-23N 134-53-10E
 (7) 34-33-03N 134-46-15E
 海 図 W 1 3 1 (J P 共)
 出 所 神戸海上保安部

18年905項 姫路港付近 - 八木港南方 ヨットレース
クルーザーヨット(20艇)によるヨットレースが実施される。
期 間 平成18年12月17日(予備24日)の0900~1530
区 域 34-45-37N 134-43-29Eを中心とする半径500mの円内
備 考 区域内にコースを示す黄色円筒形浮標を3基設置
海 図 W134A
出 所 神戸海上保安部



18年906項 四国南岸 - 室戸岬北西方、行当埼東方 水路測量
岩戸海岸において、水路測量が実施される。
期 間 平成18年12月6日~29日の内5日間
区 域 33-17.8N 134-07.8付近
備 考 作業船は白紅白の燕尾旗を掲揚
海 図 W108
出 所 五本部海洋情報部

18年907項 四国南岸 - 高知港東方 灯台について(予告)
赤岡港沖防波堤灯台(灯台表第1巻3043.3)(33-32.1N 133-43.4E)の高さが変更される。
予定日 平成18年12月12日
高 さ 旧) 11メートル
新) 15メートル
海 図 W108
出 所 五本部交通部

18年908項 四国南岸 - 須崎港 灯付浮標設置
山崎鼻北方から渋崎北方において、赤色灯付浮標が設置されている。
位 置 下記各位置
(1) 33-23-02.3N 133-17-24.5E
(2) 33-23-11.1N 133-17-42.6E
(3) 33-23-24.7N 133-17-57.4E
(4) 33-23-32.2N 133-18-02.7E
(5) 33-23-36.0N 133-17-59.8E
海 図 W105
出 所 高知海上保安部