

五管区水路通報第 1 号

(1項 - 25項)

平成 1 9 年 1 月 1 2 日

第五管区海上保安本部

| | | | |
|--------|---------|-----------------|-----------------|
| 第 1 項 | 四国南岸 | 室戸岬南南東方 | 射撃訓練 |
| 第 2 項 | 本州南岸 | 田辺港、第 3 区及び付近 | 救難訓練 |
| 第 3 項 | 本州南岸 | 田辺港付近 | 魚礁設置作業 |
| 第 4 項 | 和歌山下津港 | 和歌山区、第 1 区 | 橋脚補強工事 |
| 第 5 項 | 和歌山下津港 | 外港 | 防波堤延長工事 |
| 第 6 項 | 和歌山下津港 | 外港 | 防波堤復旧工事 |
| 第 7 項 | 和歌山下津港 | 外港 | 灯台光達距離変更 (予告) |
| 第 8 項 | 大阪湾 | | 救難訓練 |
| 第 9 項 | 大阪湾 | 大川港北方 | 海底線点検作業 |
| 第 10 項 | 大阪湾 | 泉州港付近 | 観測機器設置 |
| 第 11 項 | 阪南港 | 第 1 区 | 掘下げ作業 |
| 第 12 項 | 阪南港 | 第 2 区 | 掘下げ作業 |
| 第 13 項 | 阪南港 | 第 2 区 | 航泊禁止 |
| 第 14 項 | 大阪港 | 大阪区 | 船舶通航信号所一時業務休止 |
| 第 15 項 | 大阪港 | 大阪区、第 2 区、第 3 区 | 護岸点検作業 |
| 第 16 項 | 大阪港 | 大阪区、第 3 区 | 護岸補強工事 |
| 第 17 項 | 尼崎西宮芦屋港 | 第 1 区 | 重量物荷役作業 |
| 第 18 項 | 尼崎西宮芦屋港 | 第 2 区 | ヨット帆走訓練 |
| 第 19 項 | 神戸港付近 | | ヨットレース |
| 第 20 項 | 明石海峡 | 垂水漁港西北西方 | 護岸築造工事 |
| 第 21 項 | 東播磨港 | 航路及び付近 | 水路測量 |
| 第 22 項 | 姫路港 | 東区、第 2 区 | 水路測量 |
| 第 23 項 | 家島諸島 | 家島港 | 防波堤築造工事 |
| 第 24 項 | 淡路島 | 都志港及び付近 | 水路測量 |
| 第 25 項 | 四国南岸 | 高知港 | 防波堤延長工事 |

本通報に使用している経度・緯度は世界測地系 (WGS-84) に基づいています

海図の改補 (小改正) のお知らせ

海上保安庁水路通報第 1 号

(1 月 5 日 発行) 掲載分

今週は、五管区内の小改正通報はありません。

詳細については、海上保安庁水路通報の各項をご覧ください。

また、インターネットでも提供しています。

インターネットアドレス (URL) <http://www1.kaiho.mlit.go.jp/>

五管区水路通報及び水路図誌に関する問い合わせ先

第五管区海上保安本部 海洋情報部 監理課 情報係

〒650-8551 神戸市中央区波止場町 1 番 1 号 TEL (078) 391-6651 (内線 2515、2516)

神戸第 2 地方合同庁舎 (9 階) FAX (078) 332-6307 (自動受信)

F A X による五管区水路通報提供サービス

(078) 332-6307 ……最新号 [ポーリング受信式]

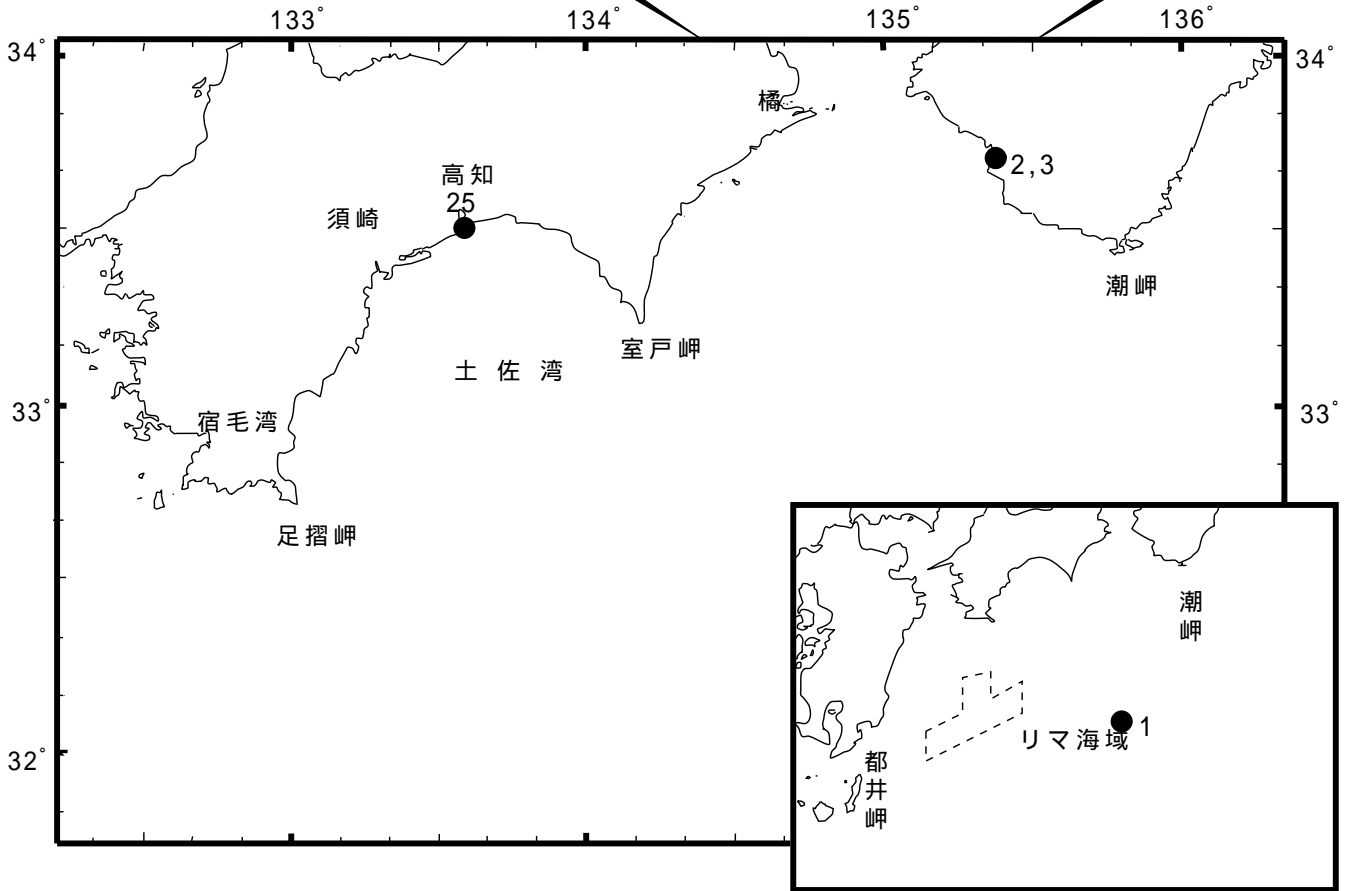
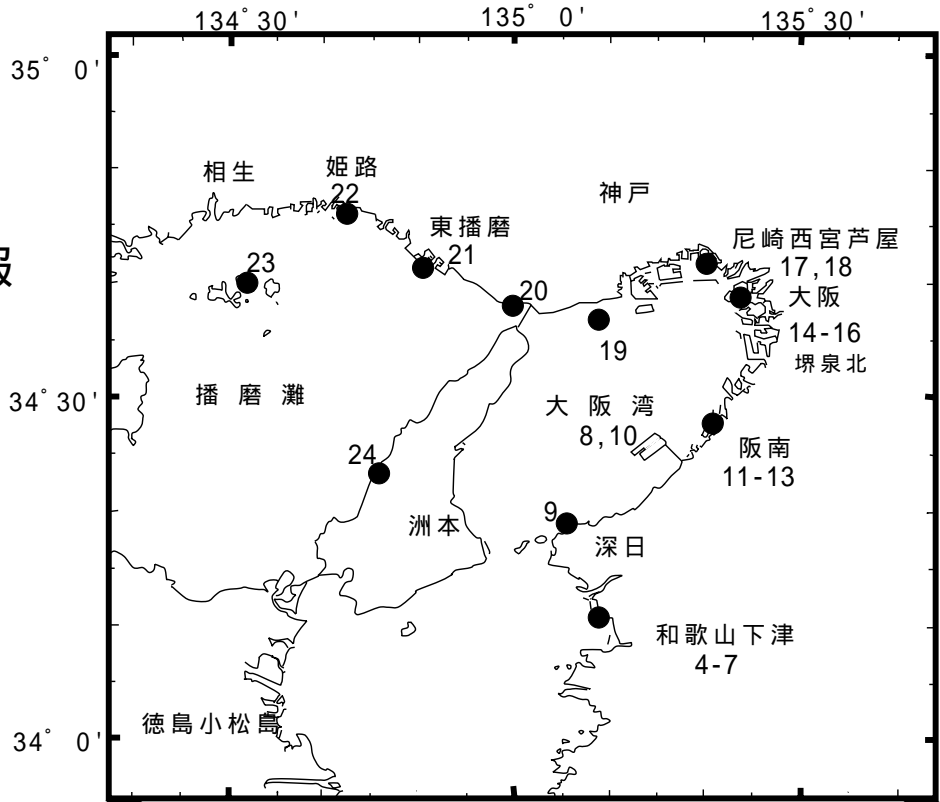
(078) 391-1310 (手動受信) ……最新号、バックナンバー (過去 1 か年分) [情報番号 ; 0 #]

インターネットアドレス (URL) <http://www1.kaiho.mlit.go.jp/KAN5/tuho/tuho2.htm>

五管区水路通報

第1号

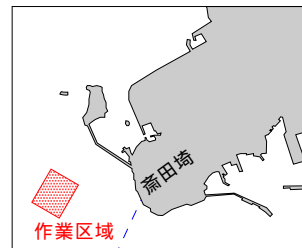
索引図



19年1項 四国南岸 - 室戸岬南南東方 射撃訓練
 巡視船による射撃訓練が実施される。
 期間 平成19年1月16日の0900～1700
 区域 31-18N 134-48Eを中心とする半径5海里の円内
 海図 W157
 出所 横浜海上保安部

19年2項 本州南岸 - 田辺港、第3区及び付近 救難訓練
 番所鼻北東方において、巡視船艇による救難訓練が実施される。
 期間 平成19年1月26日の0930～1130
 区域 33-42-24N 135-20-38Eを中心とする半径1000mの円内
 海図 W74
 出所 田辺海上保安部

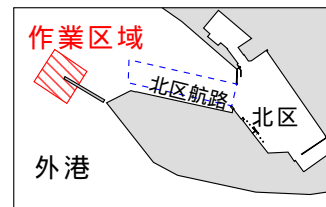
19年3項 本州南岸 - 田辺港付近 魚礁設置作業
 斎田崎西方において、魚礁設置作業が実施される。
 期間 平成19年1月15日～2月20日(予備日含む)の日出～日没
 区域 33-43-40N 135-20-40E付近(付図参照)
 海図 W74
 出所 田辺海上保安部



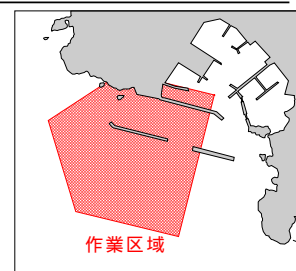
19年4項 和歌山下津港 - 和歌山区、第1区 橋脚補強工事
 港橋の橋脚補強工事が実施されている。
 期間 平成19年3月16日までの日出～日没
 区域 34-13-09N 135-08-54E付近(付図参照)
 海図 W1150
 出所 和歌山下津港長



19年5項 和歌山下津港 - 外港 防波堤延長工事
 北区航路西方において、潜水作業を伴う防波堤延長工事が実施される。
 期間 平成19年1月15日～3月23日(予備日含む)の日出～日没
 区域 34-14-14N 135-05-47E付近(付図参照)
 海図 W1150
 出所 和歌山下津港長



19年6項 和歌山下津港 - 外港 防波堤復旧工事
 雑賀崎漁港において、潜水作業を伴う防波堤復旧工事が実施されている。
 期間 平成19年1月20日まで(予備日含む)の昼夜間とも
 区域 34-11.1N 135-08.6E付近(付図参照)
 備考
 ・起重機船によるケーソン据付作業実施
 ・夜間作業時、警戒船は青色閃光灯を点灯
 海図 W1150
 出所 和歌山下津港長



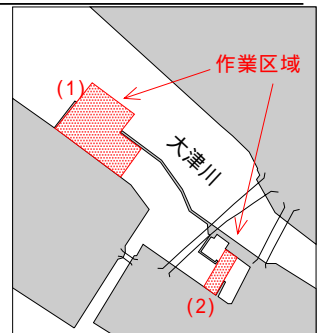
19年7項 和歌山下津港 - 外港 灯台光達距離変更(予告)
 雑賀崎灯台(灯台表第1巻3341)(34-11.3N 135-08.5E)の、光達距離が変更される。
 予定日 平成19年1月25日(荒天順延)
 光達距離 旧) 18.5海里
 新) 20.5海里
 海図 W1150 - W150C(JP共) - W106(JP共) - W77(JP共)
 出所 五本部交通部

19年8項 大阪湾 救難訓練
 巡視船艇及び航空機による、救難訓練が実施される。
 期間 平成19年1月18日1040～1120、26日1010～1050
 区域 34-30.2N 135-08.1Eを中心とする半径3.5海里の円内
 海図 W150A(JP共)
 出所 関西空港海上保安航空基地

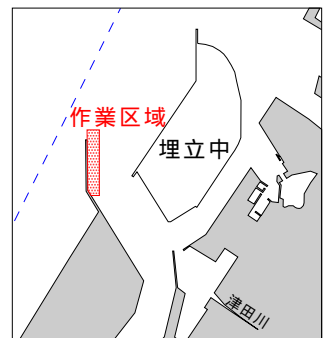
19年9項 大阪湾 - 大川港北方 海底線点検作業
 潜水士による、海底線点検作業が実施される。
 期間 平成19年1月21日～27日(予備28日～2月9日)の日出～日没
 区域 4地点により囲まれる区域
 (1) 34-18.7N 135-04.9E
 (2) 34-18.9N 134-04.9E
 (3) 34-18.9N 135-05.0E
 (4) 34-18.7N 135-05.0E
 海図 W 1 1 4 3
 出所 関西空港海上保安航空基地

19年10項 大阪湾 - 泉州港付近 観測機器設置
 関西国際空港周辺において、流速計、水質計が設置される。
 期間 平成19年1月22日～2月7日(予備8日～3月9日)
 位置 下記各位置付近
 (1) 34-23.6N 135-10.6E
 (2) 34-28.2N 135-12.2E
 (3) 34-27.9N 135-16.9E
 (4) 34-24.7N 135-15.6E
 備考 ・設置、点検及び撤去時は潜水作業を伴う
 ・観測機器を黄色灯4基及びレーダリフレクタで表示
 ・上記各地点に警戒船を配備し昼夜監視を行う
 海図 W 1 1 0 3 (J P 共)
 出所 関西空港海上保安航空基地

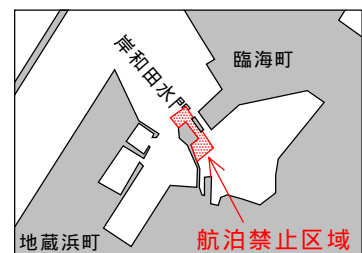
19年11項 阪南港 - 第1区 掘下げ作業
 大津川河口において、掘下げ作業が実施されている。
 期間 平成19年1月24日まで(予備25日～31日)の日出～日没
 区域 下記各位置付近(付図参照)
 (1) 34-30-13N 135-22-53E
 (2) 34-29-58N 135-23-06E
 海図 W 1 1 4 1 (J P 共)
 出所 阪南港長



19年12項 阪南港 - 第2区 掘下げ作業
 阪南4区北防波堤東岸において、掘下げ作業が実施される。
 期間 平成19年1月15日～2月28日(予備3月1日～16日)の日出～日没
 区域 34-28-24N 135-20-25E付近(付図参照)
 海図 W 1 1 4 1 (J P 共)
 出所 阪南港長



19年13項 阪南港 - 第2区 航泊禁止
 岸和田水門付近において、同水門の塗装工事に伴い一般船舶の航泊が禁止される。
 期間 平成19年1月26日～3月12日
 区域 5地点を結ぶ線及び岸線により囲まれる区域
 (1) 34-28-16.1N 135-21-59.0E(岸線角)
 (2) 34-28-17.2N 135-21-58.2E
 (3) 34-28-18.3N 135-22-00.5E(既設灯付浮標)
 (4) 34-28-14.2N 135-22-03.5E(既設灯付浮標)
 (5) 34-28-12.7N 135-22-00.7E(岸線上)
 備考 期間中、上記(2)位置に灯付浮標が設置される
 海図 W 1 1 4 1 (J P 共)
 出所 阪南港長公示第19-1号(19.1.9)



19年14項 大阪港 - 大阪区 船舶通航信号所一時業務休止

下記船舶通航信号所は、保守作業に伴い一時業務休止する。

1 大阪南港船舶通航信号所(灯台表第1巻8108.03)(34-37.0N 135-24.2E)

期間 平成19年1月20日(予備27日)の0900~1130

2 大阪内港船舶通航信号所(灯台表第1巻8108.04)(34-38.1N 135-24.1E)

期間 平成19年1月21日(予備28日)の0900~1130

海図 W123(JP共) - W1146(JP共)

出所 五本部交通部

19年15項 大阪港 - 大阪区、第2区、第3区 護岸点検作業

安治川水門付近及び協鉄輸送岸壁前面において、潜水土による護岸点検作業が実施される。

期間 平成19年1月17日、18日(予備19日~24日)の日出~日没

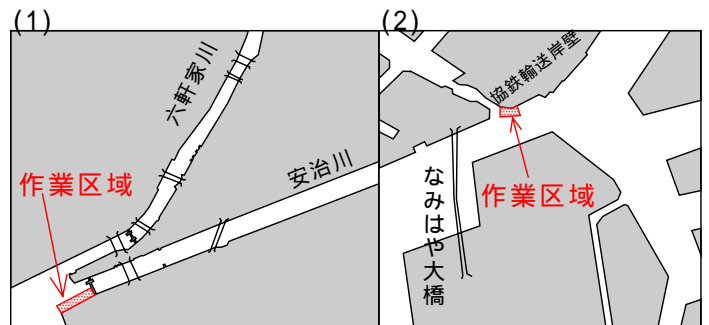
区域 下記各位置付近(付図参照)

(1) 34-40-30N 135-27-20E(安治川水門付近)

(2) 34-38-52N 135-27-10E(協鉄輸送岸壁前面)

海図 W123(JP共) - W1148

出所 大阪港長



19年16項 大阪港 - 大阪区、第3区 護岸補強工事

護岸補強工事が実施される。

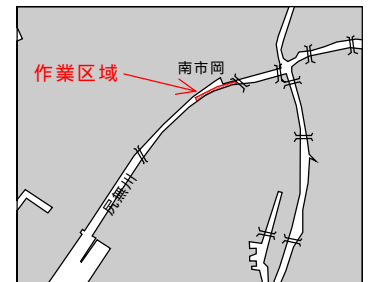
期間 平成19年1月22日~6月25日(予備26日~7月20日)

日出~日没

区域 34-39-58N 135-28-22E付近(付図参照)

海図 W1148

出所 大阪港長



19年17項 尼崎西宮芦屋港 - 第1区 重量物荷役作業

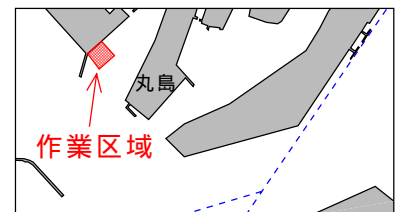
武庫川河口において、起重機船による重量物荷役作業が実施される。

期間 平成19年1月19日(予備20日~2月1日)の日出~日没

区域 34-41-19N 135-21-53E付近(付図参照)

海図 W1107(JP共)

出所 尼崎西宮芦屋港長



19年18項 尼崎西宮芦屋港 - 第2区 ヨット帆走訓練

西宮防波堤北方において、ディングーヨット(最大113艇)による

帆走訓練及び模擬レースが実施されている。

期間 平成19年1月31日までの0800~日没

区域 3地点により囲まれる区域

(1) 34-42-07N 135-20-32E

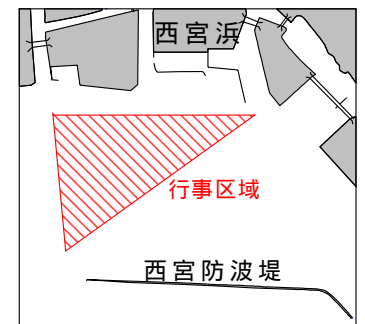
(2) 34-40-56N 135-18-35E

(3) 34-42-04N 135-18-27E

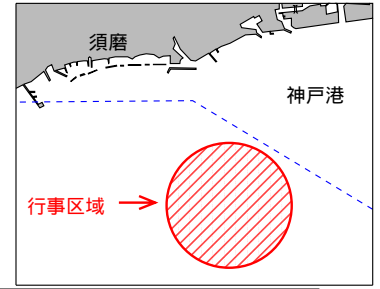
備考 区域内にコースを示す浮標を多数設置

海図 W1107(JP共) - W101A(JP共)

出所 尼崎西宮芦屋港長

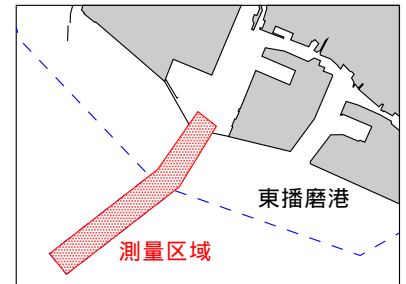


19年19項 神戸港付近 ヨットレース
 須磨沖において、クルーザーヨット(約16艇)によるヨットレースが実施される。
 期間 平成19年1月21日の1000～日没
 区域 34-36-55N 135-08-36Eを中心とする半径1,300mの円内
 備考 区域内にコースを示す黄色円筒形浮標を2基設置
 海図 W101B(JP共) - W131(JP共)
 出所 神戸海上保安部

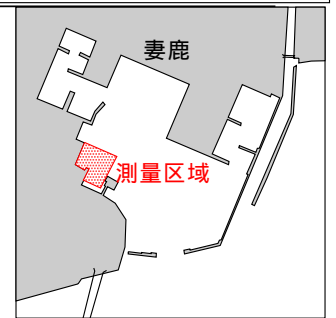


19年20項 明石海峡 - 垂水漁港西北西方 護岸築造工事
 舞子漁港付近において、護岸築造工事が実施される。
 期間 平成19年1月15日～3月31日(予備日含む)
 区域 34-38.2N 135-01.7E付近
 海図 W131(JP共)
 出所 五本部海洋情報部

19年21項 東播磨港 - 航路及び付近 水路測量
 測量船「うずしお」による、水路測量が実施される。
 期間 平成19年1月15日～18日の内2日間
 区域 34-41N 134-49E付近(付図参照)
 備考 測量船は「白紅白」の燕尾旗を掲揚
 海図 W107
 出所 五本部海洋情報部



19年22項 姫路港 - 東区、第2区 水路測量
 妻鹿漁港において、測量船「うずしお」による水路測量が実施される。
 期間 平成19年1月15日～18日の内1日間
 区域 34-46-29N 134-42-04E付近(付図参照)
 備考 測量船は「白紅白」の燕尾旗を掲揚
 海図 W134A
 出所 五本部海洋情報部



19年23項 家島諸島 - 家島港 防波堤築造工事
 天神鼻西南西方において、防波堤築造工事が実施されている。
 期間 平成19年5月20日まで
 区域 34-40.7N 134-32.5E付近
 海図 W1113
 出所 五本部海洋情報部

19年24項 淡路島 - 都志港及び付近 水路測量
 五管区水路通報18年49号922項関連
 水路測量が実施される。
 期間 平成19年1月20日～31日
 区域 34-25.2N 134-46.8E付近
 備考 作業船は白紅白の燕尾旗を掲揚
 海図 W150B
 出所 五本部海洋情報部

19年25項 四国南岸 - 高知港 防波堤延長工事
 五管区水路通報18年42号795項削除
 潜水作業を伴う東第1防波堤の延長工事が期間を延長して実施されている。
 期間 平成19年6月27日までの日出～日没
 区域 4地点により囲まれる区域
 (1) 33-30-37N 133-35-34E
 (2) 33-30-27N 133-35-50E
 (3) 33-30-18N 133-35-42E
 (4) 33-30-28N 133-35-26E
 海図 W110
 出所 高知港長