

# 五管区水路通報第 1 0 号

( 219項 - 227項 )

平成 1 9 年 3 月 1 6 日

第五管区海上保安本部

第 219項	紀伊水道南方	射撃訓練
第 220項	本州南岸 田辺港、第 2 区	深浅測量等
第 221項	和歌山下津港 和歌山区、第 1 区	橋脚補強工事
第 222項	和歌山下津港 和歌山区、第 2 区	護岸補強工事
第 223項	大阪港 大阪区、第 3 区	重量物荷役作業
第 224項	神戸港 第 1 区	航泊禁止
第 225項	神戸港付近	ヨットレース
第 226項	淡路島 津田ノ鼻南西方	掘下げ作業
第 227項	北太平洋北西部	ロラン局欠射

本通報に使用している経度・緯度は世界測地系(WGS-84)に基づいています

## 海図の改補(小改正)のお知らせ

海上保安庁水路通報第10号

(3月9日発行)掲載分

今週は、五管区内の小改正通報はありません。

詳細については、海上保安庁水路通報の各項をご覧ください。  
また、インターネットでも提供しています。

URL <http://www1.kaiho.mlit.go.jp/>

## 五管区水路通報及び水路図誌に関する問い合わせ先

第五管区海上保安本部 海洋情報部 監理課 情報係

〒650-8551 神戸市中央区波止場町1番1号 TEL (078)391-6651(内線 2515、2516)

神戸第2地方合同庁舎(9階) FAX (078)332-6307(自動受信)

F A X による五管区水路通報提供サービス

(078)332-6307 ……最新号〔ポーリング受信式〕

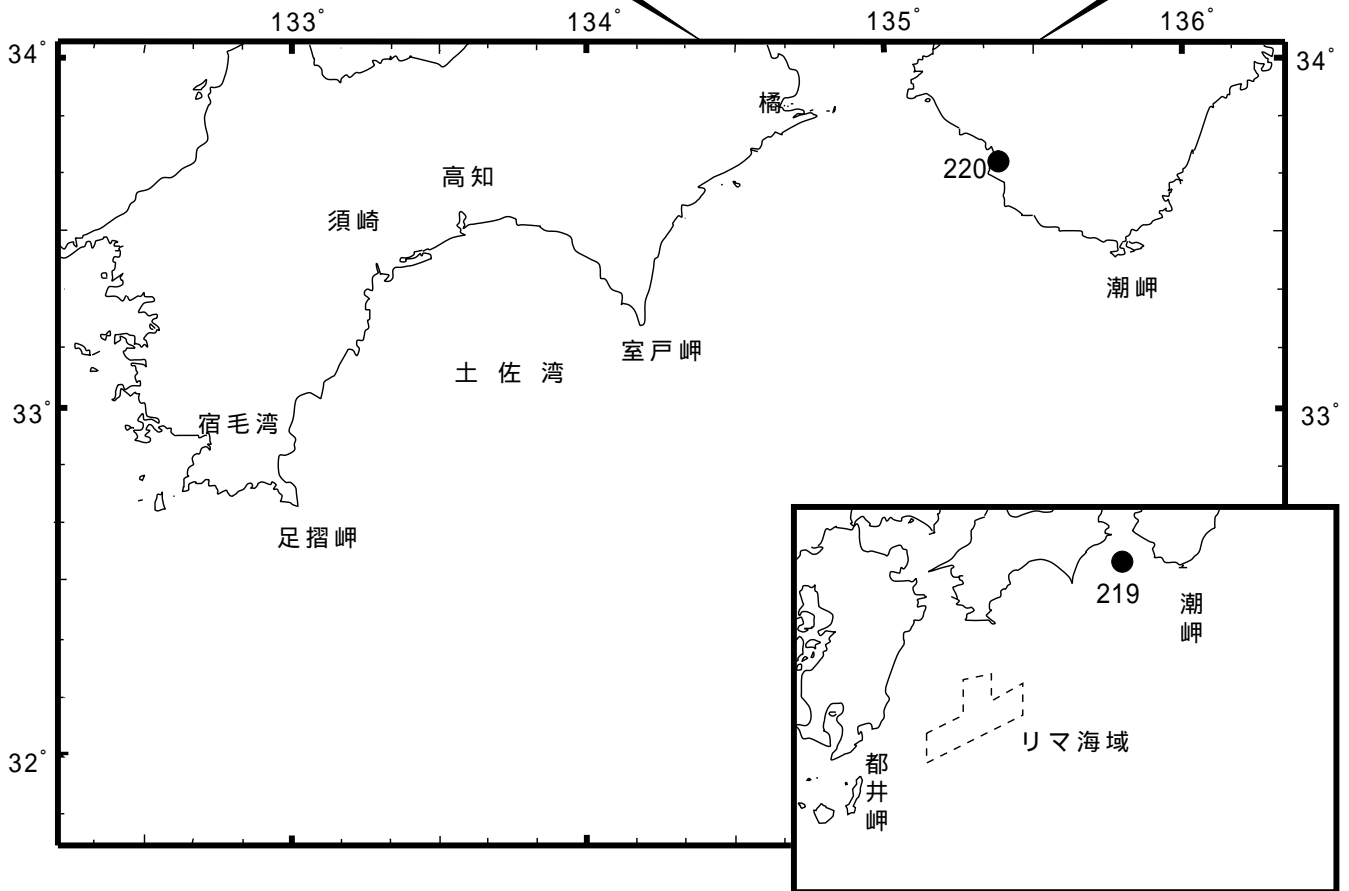
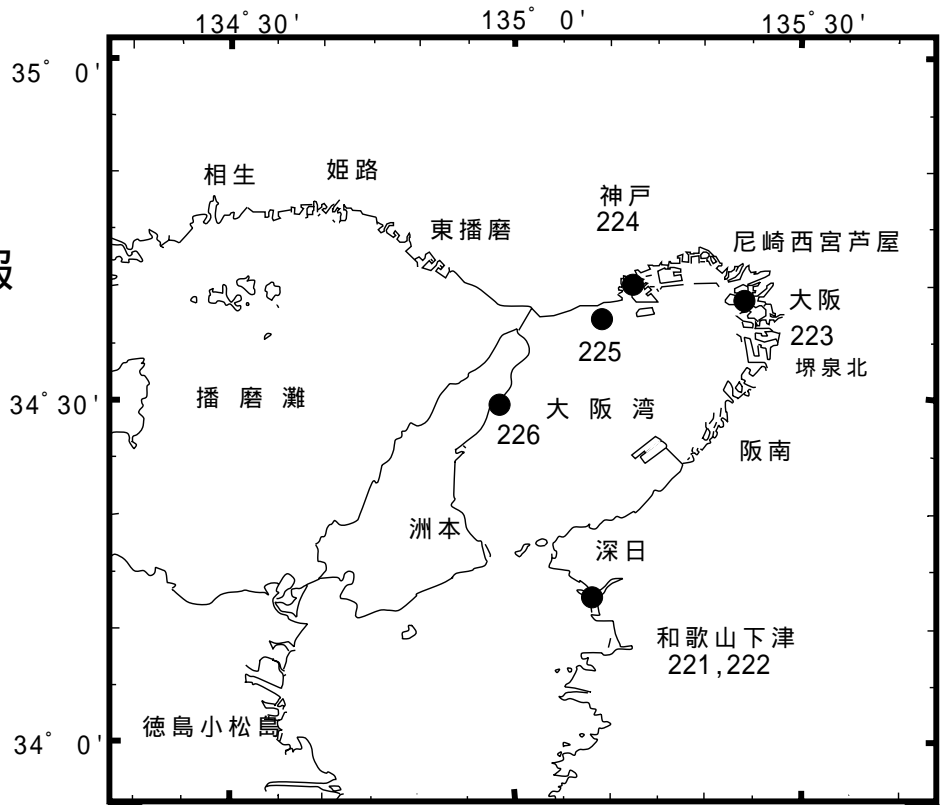
(078)391-1310(手動受信)・…最新号、バックナンバー(過去1か年分)〔情報番号;0#〕

URL <http://www1.kaiho.mlit.go.jp/KAN5/tuho/tuho2.htm>

# 五管区水路通報

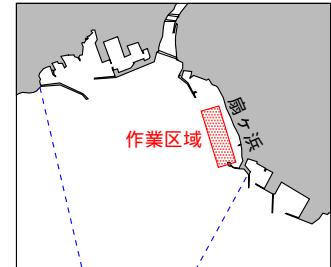
## 第10号

### 索引図



19年219項 紀伊水道南方 射撃訓練  
 日ノ御埼南方において、巡視船による射撃訓練が実施される。  
 期 間 平成19年3月19日0800～1700、20日0800～1300  
 区 域 33-34.8N 135-03.0Eを中心とする半径5海里の円内  
 備 考 巡視船は、「UY」及び「NE4」旗を掲揚、紅色閃光灯を点灯  
 海 図 W77(JP共)  
 出 所 五本部警備救難部

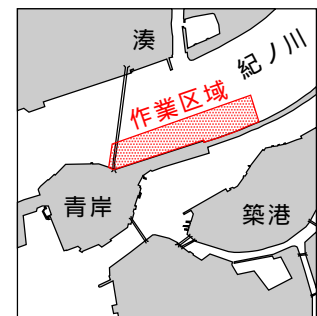
19年220項 本州南岸 - 田辺港、第2区 深浅測量等  
 扇ヶ浜前面において、深浅測量及び潜水調査作業が実施されている。  
 期 間 平成19年3月25日までの日出～日没  
 区 域 33-43-23N 135-22-37E付近(付図参照)  
 海 図 W74  
 出 所 田辺港長



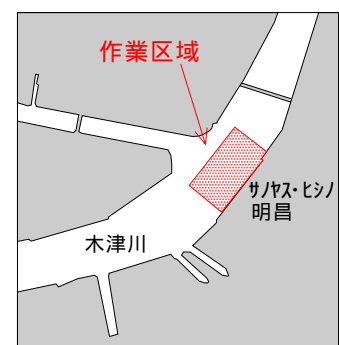
19年221項 和歌山下津港 - 和歌山区、第1区 橋脚補強工事  
 五管区水路通報19年1号4項削除  
 港橋の橋脚補強工事が期間を延長して実施されている。  
 期 間 平成19年3月31日までの日出～日没  
 区 域 34-13-09N 135-08-54E付近(付図参照)  
 海 図 W1150  
 出 所 和歌山下津港長



19年222項 和歌山下津港 - 和歌山区、第2区 護岸補強工事  
 紀ノ川河口左岸において、潜水作業を伴う護岸補強工事が実施されている。  
 期 間 平成19年5月31日まで(昼夜間とも)  
 区 域 34-13-27N 135-08-54E付近(付図参照)  
 海 図 W1150  
 出 所 和歌山下津港長



19年223項 大阪港 - 大阪区、第3区 重量物荷役作業  
 木津川 千本松大橋南側(サノヤス・ヒシノ・明昌前面)において、重量物荷役作業が実施される。  
 期 間 平成19年3月20日(予備21日～23日)の日出～日没  
 区 域 34-37-45N 135-28-30E付近(付図参照)  
 海 図 W1148  
 出 所 大阪港長

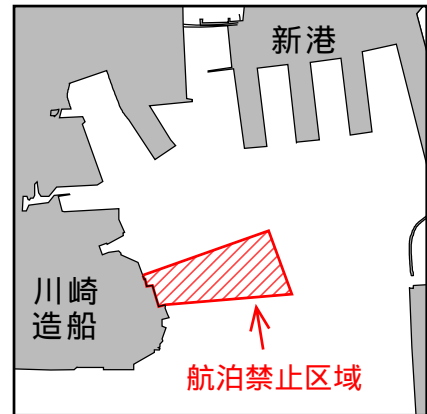


19年224項 神戸港 - 第1区 航泊禁止

川崎造船神戸工場第4船台前面海域において、新造船(31,000トン、長さ190m)進水に伴い、一般船舶の航泊が禁止される。

期 間 平成19年3月28日(予備29日)の1105~1135  
区 域 4地点を結ぶ線及び陸岸により囲まれる区域  
(1) 34-40-26N 135-11-17E(岸線上)  
(2) 34-40-33N 135-11-41E  
(3) 34-40-24N 135-11-44E  
(4) 34-40-23N 135-11-20E(岸線上)

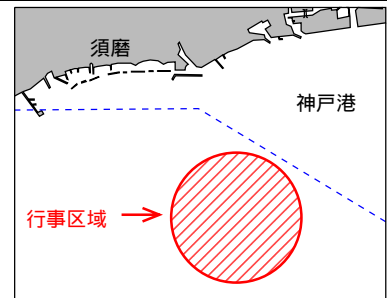
標 識 上記区域を赤旗4本で表示  
備 考 荒天等により作業が実施できない場合は、  
航泊禁止は解除される  
海 図 W101A(JP共) - W101B(JP共)  
出 所 神戸港長公示第19-3号(19.3.1)



19年225項 神戸港付近 ヨットレース

須磨沖において、クルーザーヨット(約16艇)によるヨットレースが実施される。

期 間 平成19年3月18日の1000~日没  
区 域 34-36-55N 135-08-36Eを中心とする半径1,300mの円内  
備 考 区域内にコースを示す黄色円筒形浮標を2基設置  
海 図 W101B(JP共) - W131(JP共)  
出 所 神戸海上保安部



19年226項 淡路島 - 津田ノ鼻南西方 掘下げ作業

釜口漁港において、掘下げ作業が実施される。

期 間 平成19年3月17日~23日(予備日含む)  
区 域 34-29.5N 134-57.7E付近  
海 図 W131(JP共)  
出 所 五本部海洋情報部

19年227項 北太平洋北西部 ロラン局欠射

慶佐次ロランC局は、保守点検作業に伴い欠射する。

期 間 平成19年3月20日の0900~1700(荒天順延)  
欠射チェーン (1)北西太平洋チェーン(8930、W従局)  
(2)韓国チェーン(9930、X従局)

海 図 W1072  
出 所 十一本部