

五管区水路通報第 2 1 号

(422項 - 438項)

平成 1 9 年 6 月 8 日

第五管区海上保安本部

第 4 2 2 項	本州南岸	潮岬南方	射撃訓練
第 4 2 3 項	四国南岸	足摺岬南方(リマ海域)	射撃等訓練
第 4 2 4 項	紀伊水道南方		射撃訓練
第 4 2 5 項	和歌山下津港	和歌山区、第 2 区	護岸補強工事
第 4 2 6 項	和歌山下津港	和歌山区、北区及び付近	深淺測量
第 4 2 7 項	和歌山下津港	外港	潜水作業
第 4 2 8 項	大阪港		曳航作業
第 4 2 9 項	大阪港	堺泉北区、第 5 区及び第 6 区	水路測量
第 4 3 0 項	大阪港	大阪区、第 5 区	掘下げ作業
第 4 3 1 項	尼崎西宮芦屋港	第 2 区	ヨットレース
第 4 3 2 項	尼崎西宮芦屋港	第 2 区	小型船舶実技講習
第 4 3 3 項	神戸港付近		ヨットレース
第 4 3 4 項	淡路島	津名港	棧橋撤去作業
第 4 3 5 項	淡路島	津名港南東方	潜水訓練
第 4 3 6 項	東播磨港		防舷材取替え作業
第 4 3 7 項	鳴門海峡	撫養港	水深減少
第 4 3 8 項	四国南岸	高知港	ボーリング作業等

本通報に使用している経度・緯度は世界測地系(WGS-84)に基づいています

海図の改補(小改正)のお知らせ

海上保安庁水路通報第 2 2 号

(6 月 1 日発行) 掲載分

海 域	改正内容	該当海図	項
勝浦湾	検疫錨地変更	W46	702
和歌山下津港、外港	岸壁完成	W1150	703
姫路港西方	防波堤完成	W1113-W150B	704

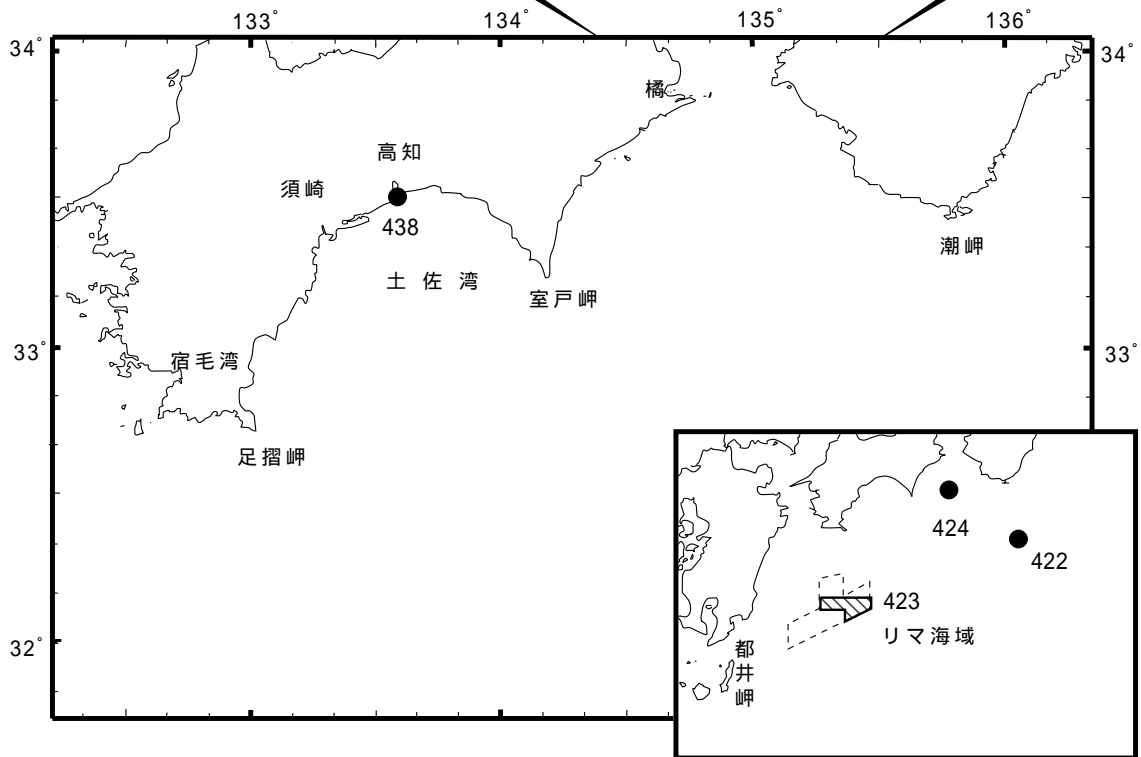
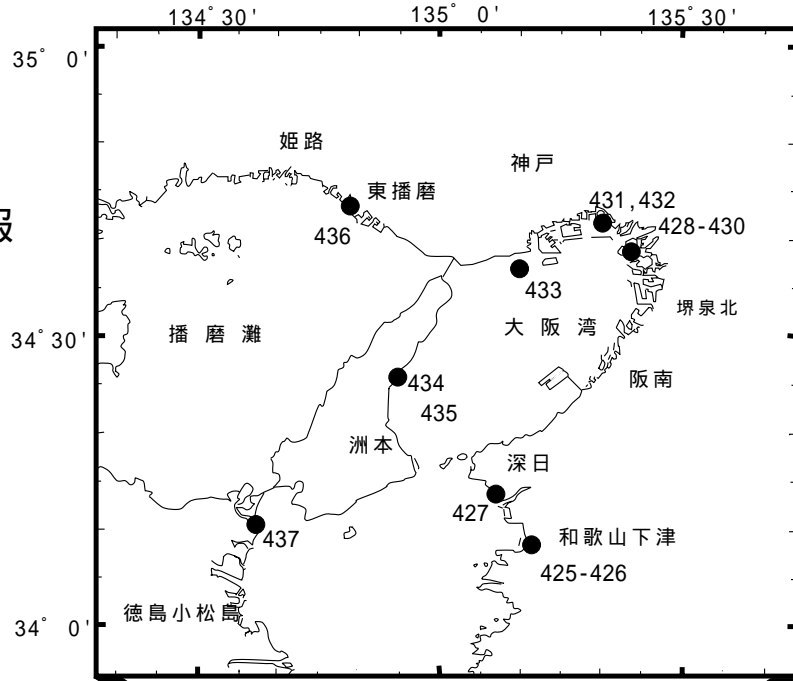
詳細については、海上保安庁水路通報の各項をご覧ください。
また、インターネットでも提供しています。

URL <http://www1.kaiho.mlit.go.jp/>

五管区水路通報

第21号

索引図



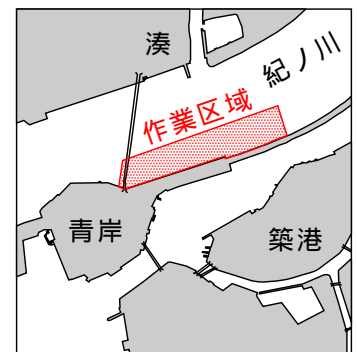
=====
五管区水路通報及び水路図誌に関する問い合わせ先
第五管区海上保安本部 海洋情報部 監理課 情報係
〒650-8551 神戸市中央区波止場町1番1号 TEL (078)391-6651(内線 2515、2516)
神戸第2地方合同庁舎(9階) FAX (078)332-6307(自動受信)
FAXによる五管区水路通報提供サービス
(078)332-6307 ……最新号〔ポーリング受信式〕
(078)391-1310(手動受信)・最新号、バックナンバー(過去1か年分)〔情報番号;0#〕
URL <http://www1.kaiho.mlit.go.jp/KAN5/tuho/tuho2.htm>
=====

19年422項 本州南岸 - 潮岬南方 射撃訓練
巡視船による射撃訓練が実施される。
期 間 平成19年6月20日(予備21日)の0900~1800
区 域 32-30.0N 136-02.0Eを中心とする半径10海里の円内
備 考 巡視船は「UY」及び「NE4」旗を掲揚
海 図 W1072
出 所 第三管区海上保安本部

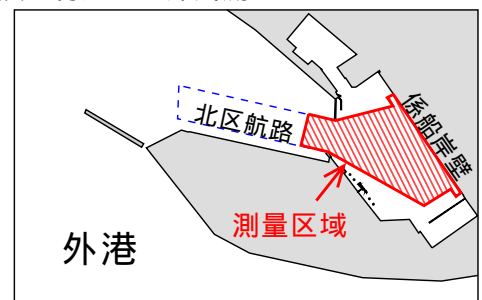
19年423項 四国南岸 - 足摺岬南方(リマ海域) 射撃等訓練
自衛艦による水上射撃及びフレア発射訓練が実施される。
期 間 平成19年6月19日(予備20日)の0600~1800
区 域 6地点により囲まれる区域
(1) 31-48-13N 133-29-51E
(2) 31-42-13N 133-29-51E
(3) 31-28-13N 132-59-51E
(4) 31-36-13N 132-59-51E
(5) 31-36-13N 132-37-51E
(6) 31-48-13N 132-37-51E
海 図 W157
出 所 防衛省海上幕僚監部

19年424項 紀伊水道南方 射撃訓練
蒲生田岬南方において巡視船による射撃訓練が実施される。
期 間 平成19年6月22日1300~1700、23日0800~1700(予備24日0800~1700)
区 域 33-31.0N 134-53.2Eを中心とする半径6海里の円内
備 考 巡視船は「UY」及び「NE4」旗を掲揚
海 図 W77
出 所 五本部警備救難部

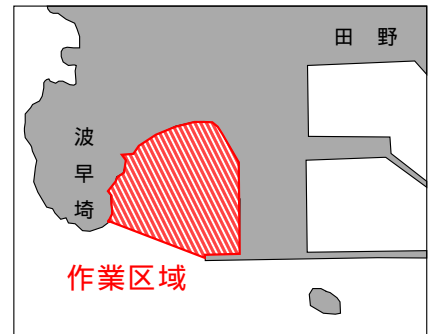
19年425項 和歌山下津港 - 和歌山区、第2区 護岸補強工事
紀ノ川河口左岸において潜水作業を伴う護岸補強工事が実施されている。
期 間 平成19年7月31日まで(昼夜間とも)
区 域 34-13-27N 135-08-54E付近(付図参照)
海 図 W1150
出 所 和歌山下津港長



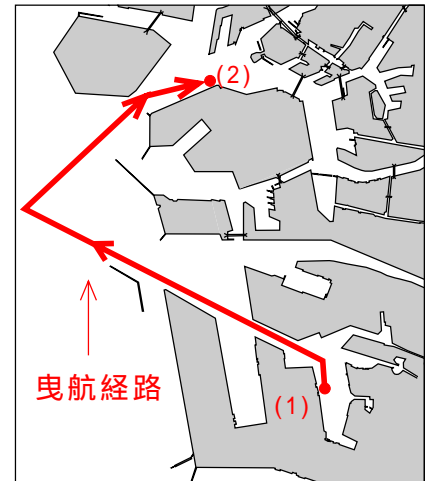
19年426項 和歌山下津港 - 和歌山区、北区及び付近 深浅測量
係船岸壁前面において深浅測量が実施されている。
期 間 平成19年6月21日まで(予備日含む)の日出~日没
区 域 34-14-07N 135-07-25E付近(付図参照)
海 図 W1150
出 所 和歌山下津港長



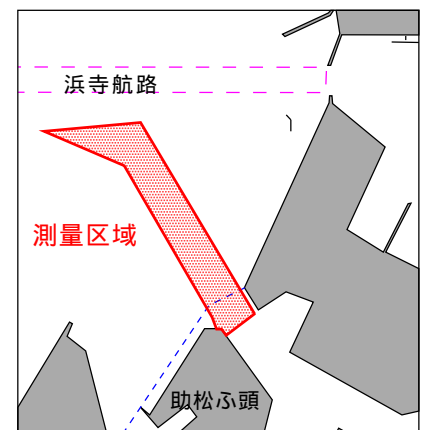
19年427項 和歌山下津港 - 外港 潜水作業
 波早埼付近において潜水土による海底の清掃作業が実施される。
 期間 平成19年6月16日の0800～1300
 区域 34-10-58N 135-08-59E付近(付図参照)
 海図 W1150
 出所 和歌山下津港長



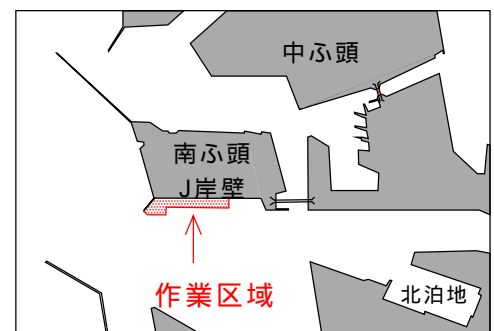
19年428項 大阪港 曳航作業
 海底トンネル沈埋函の曳航作業(曳航長230m～290m)が実施される。
 期間 平成19年6月10日(予備17日)の日出～日没
 区域 (1)から(2)に至る経路付近(付図参照)
 (1) 34-34.5N 135-26.7E(堺泉北区第2区南泊地)
 (2) 34-38.7N 135-24.7E(沈埋函仮置場)
 備考 曳航作業翌日の日出～日没に、(2)付近において沈埋函の仮置き作業が実施される。
 海図 W123(JP共) - W1146(JP共)
 出所 大阪港長



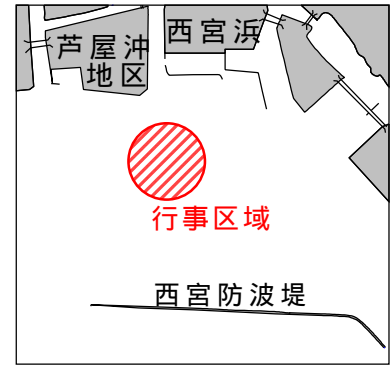
19年429項 大阪港 - 堺泉北区、第5区及び第6区 水路測量
 助松ふ頭付近において水路測量が実施される。
 期間 平成19年6月18日～22日(予備23日～29日)の日出～日没
 区域 7地点を結ぶ線及び陸岸により囲まれる区域
 (1) 34-31-57N 135-23-45E(岸線上)
 (2) 34-32-01N 135-23-44E
 (3) 34-32-56N 135-22-57E
 (4) 34-33-12N 135-22-21E
 (5) 34-33-13N 135-23-03E
 (6) 34-32-03N 135-24-03E
 (7) 34-31-55N 135-23-48E(岸線上)
 備考 作業船は白紅白の燕尾旗を掲揚
 海図 W1110(JP共)
 出所 大阪港長



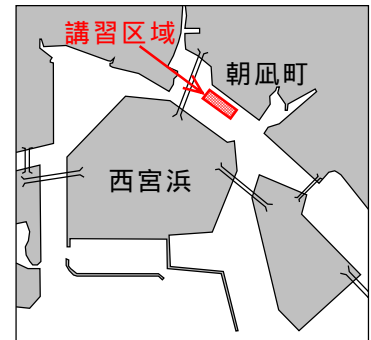
19年430項 大阪港 - 大阪区、第5区 掘下げ作業
 南ふ頭J岸壁前面において掘下げ作業が実施される。
 期間 平成19年6月15日～10月23日(予備10月24日～31日)の日出～日没
 区域 34-36-44N 135-24-24E付近(付図参照)
 海図 W1146(JP共)
 出所 大阪港長



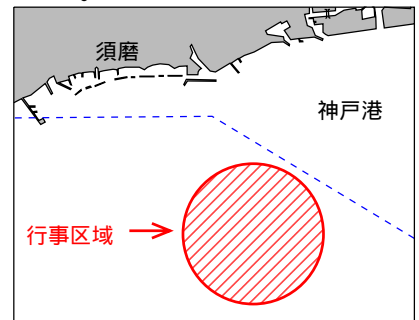
19年431項 尼崎西宮芦屋港 - 第2区 ヨットレース
 西宮防波堤北方においてクルーザーヨット(約15艇)によるヨットレースが実施される。
 期間 平成19年6月17日の1000~1700
 区域 34-41-48N 135-19-30Eを中心とする半径600mの円内
 標識 区域内にコースを示す浮標を2基設置
 海図 W1107(JP共) - W101A(JP共)
 出所 尼崎西宮芦屋港長



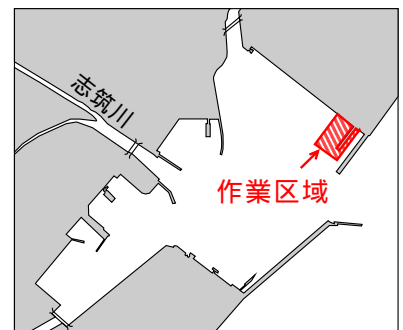
19年432項 尼崎西宮芦屋港 - 第2区 小型船舶実技講習
 西宮浜北東方において小型船舶実技講習が実施されている。
 期間 平成19年6月30日までの0900~1630
 区域 34-43-17N 135-20-22E付近(付図参照)
 備考 区域内にコースを示す浮標を多数設置
 海図 W1107(JP共)
 出所 尼崎西宮芦屋港長



19年433項 神戸港付近 ヨットレース
 須磨沖においてクルーザーヨット(約16艇)によるヨットレースが実施される。
 期間 平成19年6月17日の1000~日没
 区域 34-36-55N 135-08-36Eを中心とする半径1,300mの円内
 備考 区域内にコースを示す橙色円筒形浮標を2基設置
 海図 W101B(JP共) - W131(JP共)
 出所 神戸海上保安部



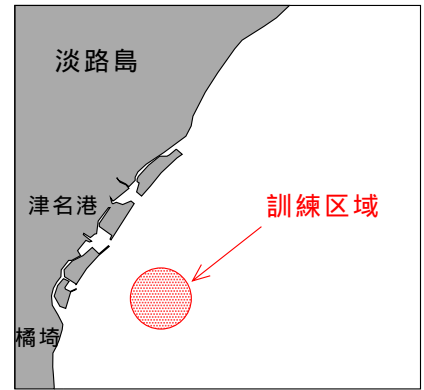
19年434項 淡路島 - 津名港 桟橋撤去作業
 潜水作業を伴う桟橋撤去作業が実施される。
 期間 平成19年6月11日~7月31日(予備8月1日~11日)
 の日出~日没
 区域 34-26-04N 134-54-53E付近(付図参照)
 海図 W69
 出所 神戸海上保安部



19年435項 淡路島 - 津名港南東方 潜水訓練

橘崎東方において夜間潜水訓練が実施される。

期 間 平成19年6月21日の1900～2300
区 域 34-25N 134-56Eを中心とする半径1000mの円内
海 図 W 6 9 - W 1 1 4 3 - W 1 5 0 A (J P 共)
出 所 五本部交通部



19年436項 東播磨港 防舷材取替え作業

西岸壁前面において潜水作業を伴う防舷材取替え作業が実施される。

期 間 平成19年6月20日～7月31日(予備日含む)の日出～日没
区 域 34-43-35N 134-48-38E付近(付図参照)
海 図 W 1 0 7
出 所 東播磨港長

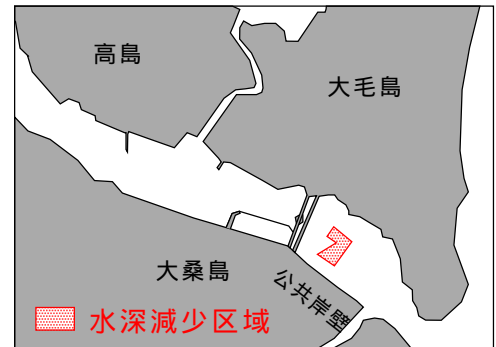


19年437項 鳴門海峡 - 撫養港 水深減少

最近の測量によれば、公共岸壁北側において水深が海図記載より約0.5～2.5m減少している。

区 域 下記6地点により囲まれる区域
(1) 34-11-31N 134-36-53E
(2) 34-11-26N 134-36-58E
(3) 34-11-21N 134-36-53E
(4) 34-11-24N 134-36-49E
(5) 34-11-27N 134-36-54E
(6) 34-11-29N 134-36-51E

海 図 W 1 2 1 6 (撫養港) - W 1 1 2 (J P 共)
出 所 五本部海洋情報部



19年438項 四国南岸 - 高知港 ボーリング作業等

潜水土による磁気探査及びスパッド台船によるボーリング作業が実施される。

期 間 平成19年6月11日～20日(予備21日～30日)
の日出～日没
位 置 33-29-58N 133-34-57E
備 考 スパッド台船の頂部に赤旗、四隅に黄色灯設置
海 図 W 1 1 0
出 所 高知港長

