

五管区水路通報第 3 9 号

(922項 - 944項)

平成 1 9 年 1 0 月 1 2 日

第五管区海上保安本部

第 9 2 2 項	四国南岸	足摺岬南方(リマ海域)	射撃訓練
第 9 2 3 項	紀伊水道南方		射撃訓練
第 9 2 4 項	四国南岸	土佐湾	射撃訓練
第 9 2 5 項	本州南岸	新宮港 至る 富岡港	曳航作業延期
第 9 2 6 項	和歌山下津港	海南区、第 2 区	灯浮標交換作業
第 9 2 7 項	和歌山下津港	和歌山区、第 2 区	橋脚改修工事
第 9 2 8 項	友ヶ島水道南方		灯浮標撤去作業
第 9 2 9 項	友ヶ島水道南方		灯浮標一時撤去(予告)
第 9 3 0 項	友ヶ島水道	地ノ島付近	魚礁設置作業
第 9 3 1 項	阪南港	第 3 区	標識灯について
第 9 3 2 項	大阪港	大阪区、第 1 区	灯台灯質等変更
第 9 3 3 項	大阪港	大阪区、第 1 区	航泊禁止
第 9 3 4 項	尼崎西宮芦屋港	第 2 区	航泊禁止
第 9 3 5 項	尼崎西宮芦屋港	第 3 区	ヨットレース
第 9 3 6 項	神戸港付近		ヨットレース
第 9 3 7 項	東播磨港		灯浮標撤去作業
第 9 3 8 項	東播磨港		灯浮標廃止(予告)
第 9 3 9 項	東播磨港		灯浮標名称等変更(予告)
第 9 4 0 項	家島諸島	松島付近	海中生物調査等
第 9 4 1 項	淡路島	都志港南西方	魚礁設置作業等
第 9 4 2 項	紀伊水道	今切港東方	海底清掃作業
第 9 4 3 項	四国南岸	高知港東方	離岸堤築造工事
第 9 4 4 項	四国南岸	須崎港	警備訓練

本通報に使用している経度・緯度は世界測地系(WGS-84)に基づいています

海図の改補(小改正)のお知らせ (海上保安庁水路通報第 4 0 号)
(1 0 月 5 日発行) 掲載分

今週は、五管区内の小改正通報はありません。

五管区水路通報及び水路図誌に関する問い合わせ先

第五管区海上保安本部 海洋情報部 監理課 情報係

〒650-8551 神戸市中央区波止場町 1 番 1 号 TEL (078)391-6651(内線 2515、2516)

神戸第 2 地方合同庁舎(9 階) FAX (078)332-6307(自動受信)

F A X による五管区水路通報提供サービス

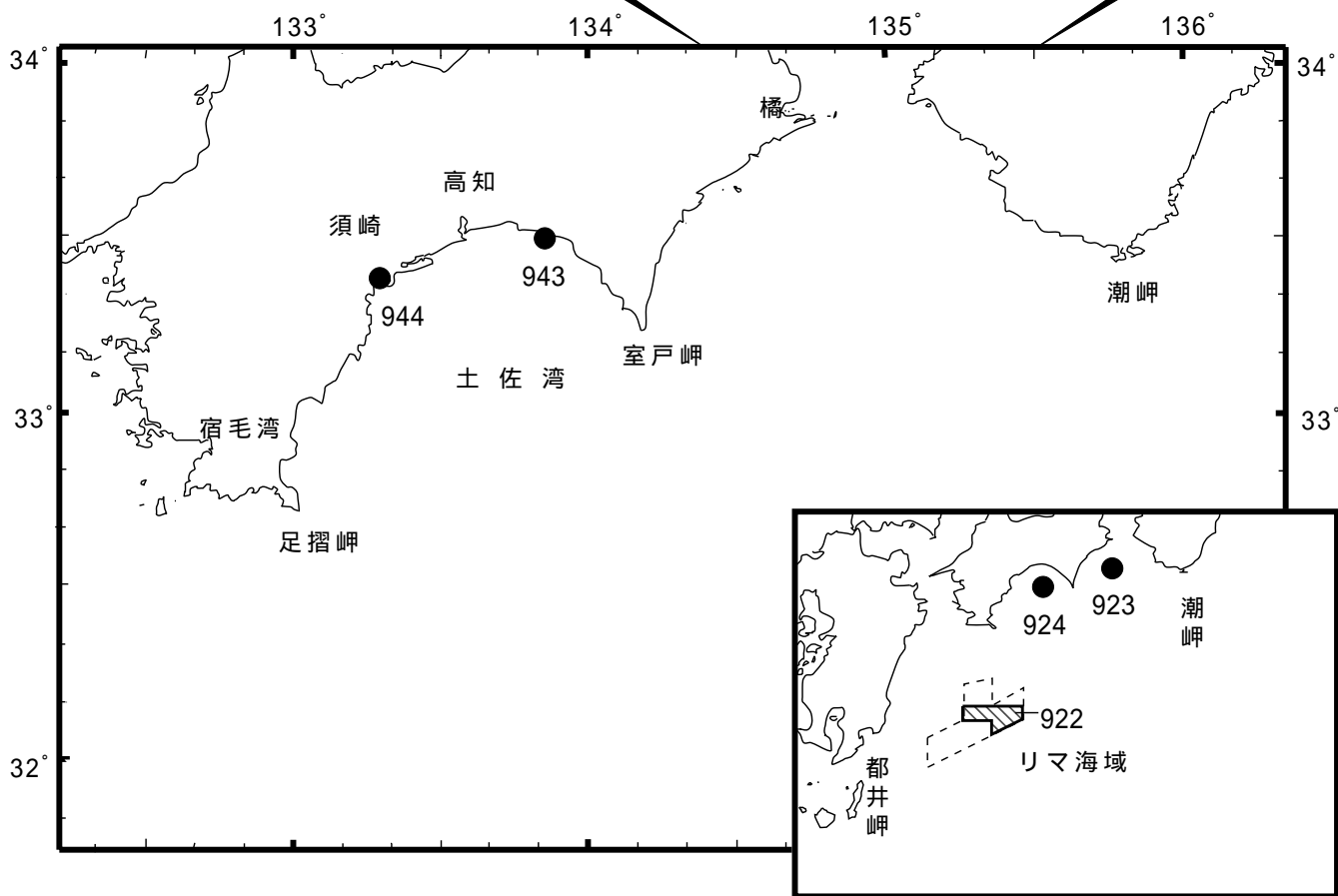
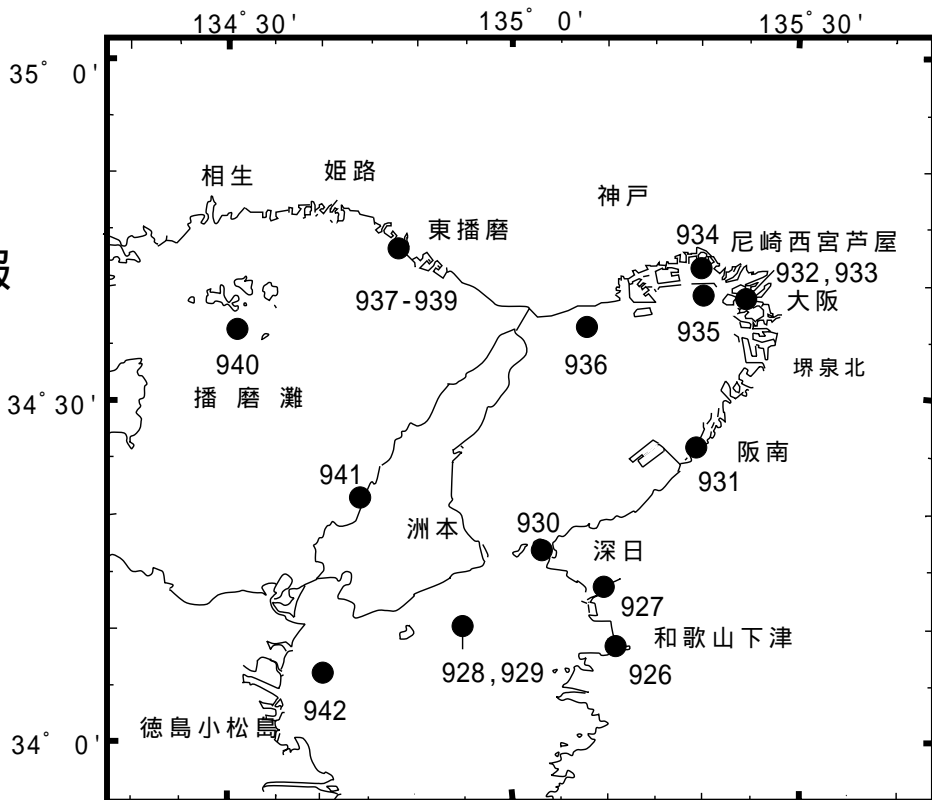
(078)332-6307 最新号 [ポーリング受信式]

URL <http://www1.kaiho.mlit.go.jp/KAN5/tuho/tuho2.htm>

五管区水路通報

第39号

索引図



19年922項 四国南岸 - 足摺岬南方(リマ海域) 射撃訓練
自衛艦による対潜ロケット射撃訓練が実施される。
期 間 平成19年10月25日(予備26日)の0600~1800
区 域 6地点により囲まれる区域
(1) 31-48-13N 133-29-51E
(2) 31-42-13N 133-29-51E
(3) 31-28-13N 132-59-51E
(4) 31-36-13N 132-59-51E
(5) 31-36-13N 132-37-51E
(6) 31-48-13N 132-37-51E
海 図 W157
出 所 防衛省海上幕僚監部

19年923項 紀伊水道南方 射撃訓練
自衛隊航空機による水上射撃訓練が実施される。
期 間 平成19年10月24日、25日(予備26日)の0800~1700
区 域 33-30-12N 134-49-50Eを中心とする半径5海里の円内
海 図 W77(JP共)
出 所 防衛省海上幕僚監部

19年924項 四国南岸 - 土佐湾 射撃訓練
巡視船艇による射撃訓練が実施される。
期 間 平成19年10月23日(予備24日)の1000~1500
区 域 33-14.8N 133-40.8Eを中心とする半径5海里の円内
備 考 巡視船艇は「UY」及び「NE4」旗を掲揚、紅色閃光灯を点灯
海 図 W108
出 所 高知海上保安部

19年925項 本州南岸 - 新宮港 至る 富岡港 曳航作業延期
五管区水路通報19年38号894項削除
新宮港から富岡港間を往復する水バグ(袋状コンテナ)の曳航作業は延期された。
海 図 W77(JP共)
出 所 五本部交通部

19年926項 和歌山下津港 - 海南区、第2区 灯浮標交換作業
設標船「ぎんが」による灯浮標交換作業が実施される。
期 間 平成19年10月25日の1200~1240、1310~1410(荒天順延)
名 称 (1)海南第3号灯浮標(灯台表第1巻3335)(34-08.8N 135-10.3E)
(2)海南第4号灯浮標(灯台表第1巻3336)(34-08.7N 135-10.3E)
海 図 W1145 - W1143
出 所 五本部交通部

19年927項 和歌山下津港 - 和歌山区、第2区 橋脚改修工事
潜水作業を伴う紀の川大橋の橋脚改修工事が実施される。
期 間 平成19年10月16日~20年6月15日(予備日含む)の日出~日没
区 域 34-13-57N 135-09-24E付近
海 図 W1143
出 所 和歌山下津港長

19年928項 友ヶ島水道南方 灯浮標撤去作業
潜水作業を伴う友ヶ島水道波浪観測灯浮標(灯台表第1巻3465)(34-10.0N 134-54.6E)の撤去作業が実施される。
期 間 平成19年10月22日~29日(予備30日~11月30日)のうち1日、0800~日没
区 域 34-10.0N 134-54.6Eを中心とする半径300mの円内
海 図 W1143 - W150C(JP共)
出 所 和歌山海上保安部

19年929項 友ヶ島水道南方 灯浮標一時撤去(予告)

前項関連

友ヶ島水道波浪観測灯浮標(灯台表第1巻3465)(34-10.0N 134-54.6E)は整備に伴い一時撤去される。

予定日 平成19年10月28日

備考 ・併設の友ヶ島水道無線方位信号所(灯台表第1巻9063.3)は一時撤去に伴い業務を休止する。
・平成20年3月31日復旧予定

海図 W1143 - W150C(JP共)

出所 和歌山海上保安部

19年930項 友ヶ島水道 - 地ノ島付近 魚礁設置作業

魚礁設置作業が実施される。

期間 平成19年10月22日～12月13日の日出～日没

区域 34-17.7N 135-03.3E付近

沈設物 自然石1,390立方メートル

海図 W1143

出所 和歌山海上保安部

19年931項 阪南港 - 第3区 標識灯について

二色の浜前面の潜堤を示す標識灯の現状は、下記のとおりである。

1 黄色標識灯存在 下記位置に黄色標識灯が存在する。

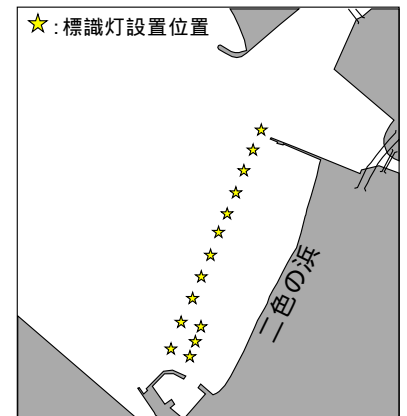
- (1) 34-26-32.4N 135-20-02.1E
- (2) 34-26-30.1N 135-20-00.9E
- (3) 34-26-27.9N 135-19-59.7E
- (4) 34-26-25.7N 135-19-58.5E
- (5) 34-26-23.4N 135-19-57.3E
- (6) 34-26-21.1N 135-19-56.1E
- (7) 34-26-19.0N 135-19-55.0E
- (8) 34-26-16.7N 135-19-53.8E
- (9) 34-26-14.4N 135-19-52.6E
- (10) 34-26-12.0N 135-19-51.3E
- (11) 34-26-09.7N 135-19-50.1E
- (12) 34-26-09.2N 135-19-52.4E
- (13) 34-26-10.4N 135-19-53.0E
- (14) 34-26-11.6N 135-19-53.6E

2 黄色標識灯不存在 下記位置付近の黄色標識灯は撤去されている。

- (1) 34-26-30N 135-20-04E
- (2) 34-26-28N 135-20-03E
- (3) 34-26-25N 135-20-01E
- (4) 34-26-22N 135-20-00E
- (5) 34-26-20N 135-19-58E
- (6) 34-26-17N 135-19-57E
- (7) 34-26-14N 135-19-55E

海図 W1141(JP共)

出所 大阪海上保安監部



19年932項 大阪港 - 大阪区、第1区 灯台灯質等変更

五管区水路通報19年36号851項削除

大阪北港口防波堤灯台(灯台表第1巻3600)(34-39.1N 135-24.8E)の灯質等が変更された。

灯質 新) 等明暗緑光 明3秒暗3秒

旧) 連成不動単閃緑光 毎5秒に1閃光

光達距離 新) 5.5海里

旧) 閃光 7.5海里 不動光 3.5海里

高さ 新) 13m

旧) 12m

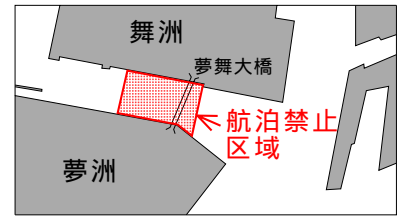
海図 W123(JP共)

出所 五本部交通部

19年933項 大阪港 - 大阪区、第1区 航泊禁止
 夢洲と舞洲間において夢舞大橋の開閉作業が実施されるため、船舶の航泊が禁止される。
 (当該作業に従事する船舶及び大阪港長が許可した船舶を除く。)

期 間 平成19年10月28日(予備11月4日、11日)の1100~1600
 区 域 (1)(2)、(3)(4)の各2地点を結ぶ線及び陸岸により囲まれる区域
 (1) 34-39-36.9N 135-24-07.1E(岸線上)
 (2) 34-39-21.6N 135-24-03.6E(岸線上)
 (3) 34-39-42.0N 135-23-40.0E(岸線上)
 (4) 34-39-28.2N 135-23-37.0E(岸線上)

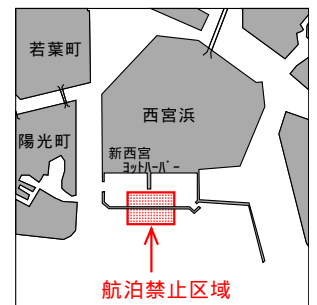
標 識 上記区域を表示する黄色浮標を4基設置
 備 考 荒天のため作業が中止される場合は航泊禁止は解除される。
 海 図 W123(JP共)
 出 所 大阪港長公示第19-6号(19.10.9)



19年934項 尼崎西宮芦屋港 - 第2区 航泊禁止
 新西宮ヨットハーバー南側において花火大会が実施されるため、船舶の航泊が禁止される。
 (当花火大会関係船舶及び尼崎西宮芦屋港長が許可した船舶を除く。)

期 間 平成19年10月14日の1800~1900
 区 域 4地点により囲まれる区域
 (1) 34-42-30N 135-19-54E
 (2) 34-42-23N 135-19-54E
 (3) 34-42-23N 135-19-41E
 (4) 34-42-30N 135-19-41E

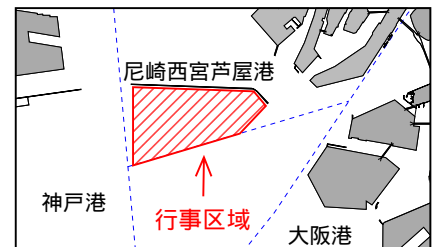
標 識 上記区域(1)~(4)に黄色灯付浮標を設置
 備 考 荒天のため行事が中止される場合及び花火打ち上げ終了時をもって、航泊の禁止が解除される。
 海 図 W1107(JP共)
 出 所 尼崎西宮芦屋港長公示第19-3号(19.9.13)



19年935項 尼崎西宮芦屋港 - 第3区 ヨットレース
 西宮防波堤南側においてクルーザーヨット(約15艇)によるヨットレースが実施される。

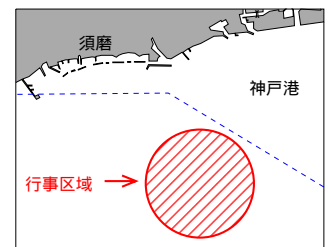
期 間 平成19年10月28日の1000~1700
 区 域 5地点により囲まれる区域
 (1) 34-40-18N 135-21-32E
 (2) 34-39-48N 135-20-52E
 (3) 34-39-17N 135-18-50E
 (4) 34-40-35N 135-18-50E
 (5) 34-40-31N 135-21-15E

備 考 区域内にコースを示す浮標を2基設置
 海 図 W1107(JP共) - W1103(JP共)
 出 所 尼崎西宮芦屋港長



19年936項 神戸港付近 ヨットレース
 須磨沖においてクルーザーヨット(約16隻)によるヨットレースが実施される。

期 間 平成19年10月21日の1000~日没
 区 域 34-36-55N 135-08-36Eを中心とする半径1,300mの円内
 備 考 区域内にコースを示す橙色円筒形浮標を2基設置
 海 図 W101B(JP共) - W131(JP共)
 出 所 神戸海上保安部



19年937項 東播磨港 灯浮標撤去作業
 設標船「ぎんが」による灯浮標撤去作業が実施される。
 期 間 平成19年10月24日の1000~1100(荒天順延)
 名 称 東播磨港別府西第1号灯浮標(灯台表第1巻3843)(34-42.7N 134-48.4E)
 海 図 W107 - W131(JP共) - W1113 - W150B
 出 所 五本部交通部

19年938項 東播磨港 灯浮標廃止(予告)

前項関連

東播磨港別府西第1号灯浮標(灯台表第1巻3843)(34-42.7N 134-48.4E)は廃止される。

予定日 平成19年10月下旬

海 図 W 1 0 7 - W 1 3 1 (J P 共) - W 1 1 1 3 - W 1 5 0 B

出 所 五本部交通部

19年939項 東播磨港 灯浮標名称等変更(予告)

東播磨港別府西第2号灯浮標(灯台表第1巻3844)(34-42.6N 134-48.6E)の名称及び灯質が変更される。

名 称 新) 東播磨港別府西灯浮標

旧) 東播磨港別府西第2号灯浮標

灯 質 新) モールス符号赤光 毎8秒にD(-・・)

旧) 単閃赤光 毎4秒に1閃光

予定日 平成19年10月下旬

海 図 W 1 0 7 - W 1 3 1 (J P 共) - W 1 1 1 3 - W 1 5 0 B

出 所 五本部交通部

19年940項 家島諸島 - 松島付近 海中生物調査等

潜水土による海中生物調査及び底質調査が実施される。

期 間 平成19年10月23日、24日(予備25日~11月9日)の日出~日没

位 置 下記各位置付近

(1) 34-36.5N 134-29.8E

(2) 34-36.5N 134-30.3E

(3) 34-35.1N 134-29.5E

(4) 34-35.1N 134-30.0E

海 図 W 1 1 1 3

出 所 姫路海上保安部

19年941項 淡路島 - 都志港南西方 魚礁設置作業等

仏崎付近において潜水作業を伴う鋼管撤去作業及び魚礁設置作業が実施される。

期 間 平成19年10月23日~11月30日(予備日含む)の日出~日没

区 域 4地点により囲まれる区域

(1) 34-23.4N 134-45.7E

(2) 34-23.6N 134-45.3E

(3) 34-24.0N 134-45.5E

(4) 34-23.8N 134-45.9E

沈設物 自然石6,000立方メートル

海 図 W 1 5 0 B

出 所 神戸海上保安部

19年942項 紀伊水道 - 今切港東方 海底清掃作業

底引き網漁船49隻による海底清掃作業が実施される。

期 間 平成19年10月23日(予備11月2日)の0730~1115

区 域 4地点により囲まれる区域

(1) 34-06.5N 134-38.9E

(2) 34-06.5N 134-40.2E

(3) 34-05.3N 134-40.2E

(4) 34-05.3N 134-38.9E

海 図 W 1 5 0 C (J P 共)

出 所 徳島海上保安部

19年943項 四国南岸 - 高知港東方 離岸堤築造工事
潜水作業を伴う起重機船による離岸堤築造工事が実施されている。
期 間 平成20年2月20日まで(予備2月21日～3月10日)の日出～日没
区 域 下記各位置付近
(1) 33-30.1N 133-51.8E
(2) 33-30.1N 133-51.5E
海 図 W108
出 所 高知海上保安部

19年944項 四国南岸 - 須崎港 警備訓練
大峰岸壁前面において巡視船艇等による警備訓練が実施される。
期 間 平成19年10月29日(予備31日)の1200～1500
区 域 33-23.9N 133-17.8E付近
備 考 訓練参加船艇は「UY」旗を掲揚、紅色閃光灯を点灯
海 図 W105(分図「須崎港」)
出 所 高知海上保安部
