

五管区水路通報第 4 8 号

(1231項 - 1249項)

平成 1 9 年 1 2 月 1 4 日

第五管区海上保安本部

=====			
第 1 2 3 1 項	紀伊水道南方	射撃訓練	
第 1 2 3 2 項	本州南岸	新宮港付近	護岸補修工事
第 1 2 3 3 項	本州南岸	田辺港南西方	灯浮標設置作業
第 1 2 3 4 項	本州南岸	田辺港、第 2 区	消波ブロック設置
第 1 2 3 5 項	本州南岸	田辺港付近	消波ブロック設置
第 1 2 3 6 項	紀伊水道	由良港	灯浮標復旧
第 1 2 3 7 項	友ヶ島水道	地ノ島付近	魚礁設置
第 1 2 3 8 項	阪神港	大阪区、第 3 区	潜水作業
第 1 2 3 9 項	阪神港	大阪区、第 3 区	潜水作業
第 1 2 4 0 項	阪神港	大阪区、第 3 区	重量物荷役作業
第 1 2 4 1 項	阪神港	大阪区、第 4 区及び第 6 区	海上行事
第 1 2 4 2 項	阪神港	大阪区、第 6 区	水深減少
第 1 2 4 3 項	阪神港	神戸区、第 3 区及び第 6 区	深浅測量
第 1 2 4 4 項	家島諸島	太島付近	魚礁設置作業
第 1 2 4 5 項	姫路港西方、伊津湾		標識灯設置等
第 1 2 4 6 項	淡路島	仏崎北方	魚礁設置等
第 1 2 4 7 項	淡路島	仏崎南南西方	潜堤完成
第 1 2 4 8 項	四国南岸	室戸岬南方	灯浮標設置作業
第 1 2 4 9 項	四国南岸	井ノ岬北西方、上川口港	防波堤について
=====			

本通報に使用している経度・緯度は世界測地系(WGS-84)に基づいています

=====

海図の改補（小改正）のお知らせ （ 海上保安庁水路通報第 4 9 号
（ 1 2 月 7 日発行）掲載分 ）

海 域	改正内容	該当海図	項
和歌山下津港、下津区	灯台光達距離等変更	W1144	1634
大阪湾	港名等変更(補正図)	W131(JP共)-W1103(JP共)-W150A(JP共)	1623
東播磨港	灯浮標について	W107-W131(JP共)-W1113-W150B	1635

詳細については、海上保安庁水路通報の各項をご覧ください。

また、インターネットでも提供しています。

URL <http://www1.kaiho.mlit.go.jp/>

=====

五管区水路通報及び水路図誌に関する問い合わせ先
 第五管区海上保安本部 海洋情報部 監理課 情報係
 〒650-8551 神戸市中央区波止場町 1 番 1 号 TEL (078)391-6651(内線 2515、2516)
 神戸第 2 地方合同庁舎 (9 階) FAX (078)332-6307(自動受信)

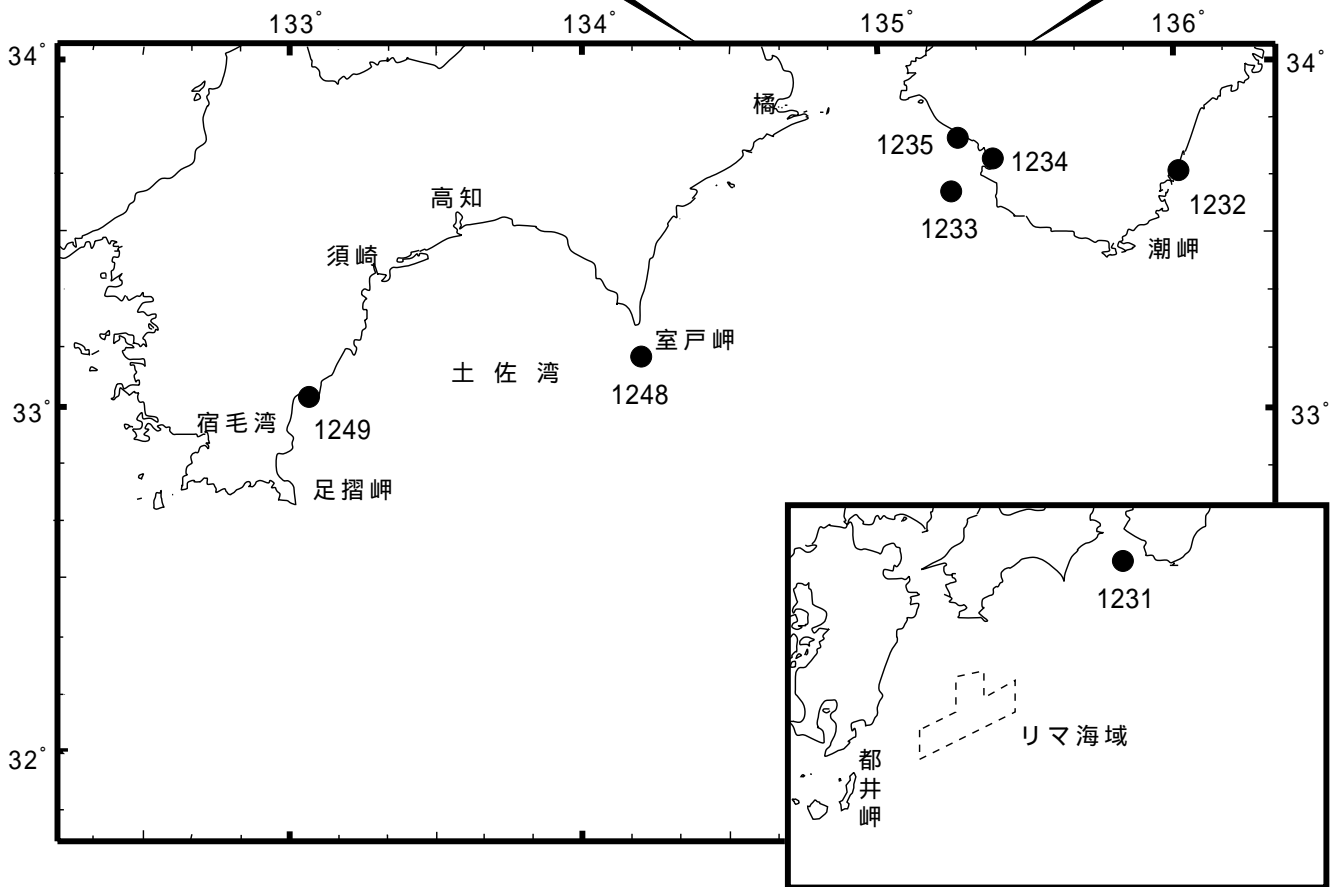
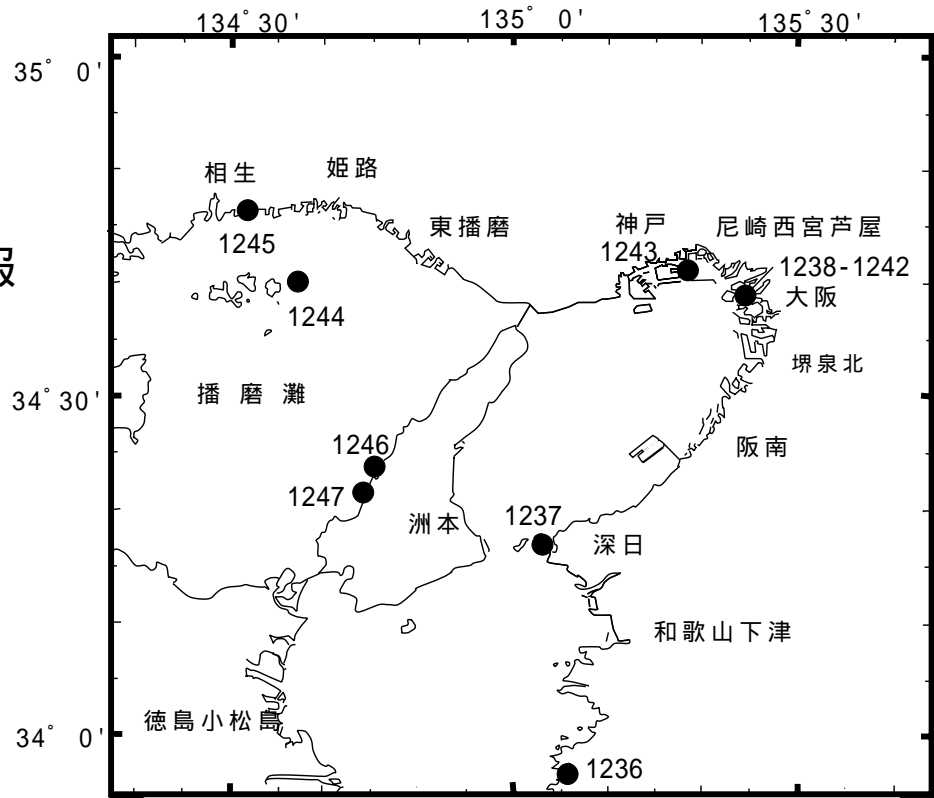
F A X による五管区水路通報提供サービス
 (078)332-6307 ……最新号〔ポーリング受信式〕
 URL <http://www1.kaiho.mlit.go.jp/KAN5/tuho/tuho2.htm>

=====

五管区水路通報

第48号

索引图



19年1231項 紀伊水道南方 射撃訓練
日ノ御崎南方において巡視船による射撃訓練が実施される。
期 間 平成19年12月20日の1030～1600
区 域 33-34.8N 135-03.0Eを中心とする半径5海里の円内
備 考 巡視船は「UY」及び「NE4」旗を掲揚、紅色閃光灯を点灯
海 図 W77(JP共)
出 所 田辺海上保安部

19年1232項 本州南岸 - 新宮港付近 護岸補修工事
鈴島北西方において護岸補修工事が実施されている。
期 間 平成20年2月28日まで
区 域 33-41-16N 135-59-12E付近
海 図 W46
出 所 五本部海洋情報部

19年1233項 本州南岸 - 田辺港南西方 灯浮標設置作業
五管区水路通報19年44号1094項関連
市江崎北西方において起重機船による市江崎沖GPS波浪観測灯浮標の設置作業が実施される。
期 間 平成19年12月15日～25日(予備日含む)の日出～日没
区 域 33-38.5N 135-09.4E付近
海 図 W77(JP共) - W100A
出 所 田辺港長

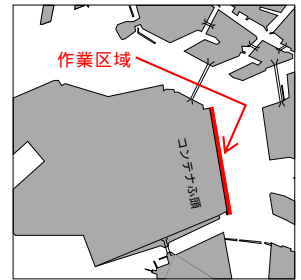
19年1234項 本州南岸 - 田辺港、第2区 消波ブロック設置
五管区水路通報19年27号581項関連
扇ヶ浜前面の潜堤上に消波ブロックが設置された。
位 置 下記3地点を結ぶ線上付近
(1) 33-43-32N 135-22-30E
(2) 33-43-31N 135-22-28E
(3) 33-43-27N 135-22-30E
海 図 W74
出 所 五本部海洋情報部

19年1235項 本州南岸 - 田辺港付近 消波ブロック設置
五管区水路通報19年36号839項関連
目津崎北西方に消波ブロックが設置された。
位 置 33-46.5N 135-16.8E付近
海 図 W77(JP共)
出 所 五本部海洋情報部

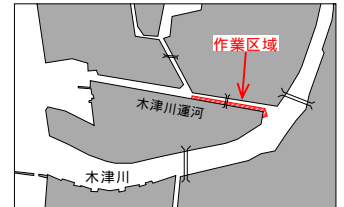
19年1236項 紀伊水道 - 由良港 灯浮標復旧
五管区水路通報19年46号1171項削除
下記灯浮標は復旧した。
名 称 (1)紀伊由良港三井第1号灯浮標(灯台表第1巻3311)(33-56.7N 135-04.5E)
(2)紀伊由良港三井第3号灯浮標(灯台表第1巻3312)(33-57.0N 135-04.8E)
海 図 W97
出 所 和歌山海上保安部

19年1237項 友ヶ島水道 - 地ノ島付近 魚礁設置
五管区水路通報19年39号930項関連
地ノ島南東側に魚礁が設置された。
区 域 34-17.7N 135-03.3E
沈設物 自然石1,390立方メートル
海 図 W1143
出 所 和歌山海上保安部

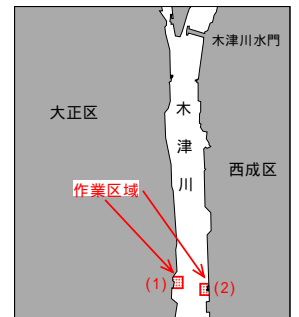
19年1238項 阪神港 - 大阪区、第3区 潜水作業
 コンテナふ頭前面のNo.1～No.4岸壁(C-1～C-4)において潜水作業が実施される。
 期間 平成19年12月19日～20年1月6日(予備7日～12日)
 区域 付図に示す区域
 海図 W123(JP共)
 出所 阪神港長



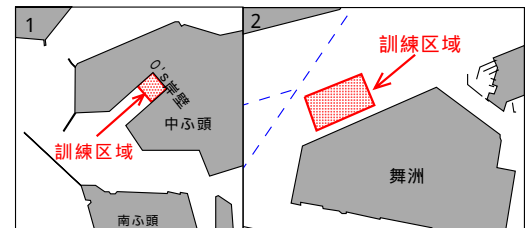
19年1239項 阪神港 - 大阪区、第3区 潜水作業
 木津川運河において潜水作業が実施される。
 期間 平成19年12月17日～21日(予備25日～27日)の日出～日没
 区域 付図に示す区域
 海図 W1148
 出所 阪神港長



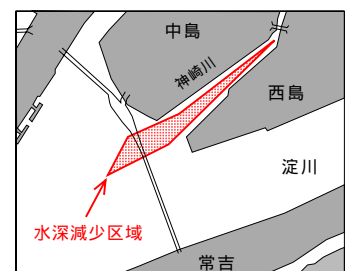
19年1240項 阪神港 - 大阪区、第3区 重量物荷役作業
 木津川水門南方において起重機船による重量物荷役作業が実施される。
 期間 平成19年12月18日(予備19日、20日)の0900～日没
 区域 下記各位置付近(付図参照)
 (1) 34-38-37N 135-28-43E
 (2) 34-38-36N 135-28-47E
 海図 W1148
 出所 阪神港長



19年1241項 阪神港 - 大阪区、第4区及び第6区 海上行事
 O's岸壁前面及び舞洲北方において船艇及び航空機による消防出初式の事前訓練が実施される。
 1 期間 平成19年12月21日(予備27日)の1000～1130
 区域 34-38-05N 135-24-43E付近(付図参照)
 海図 W123(JP共)
 2 期間 平成19年12月15日(予備16日)の1000～1130
 区域 4地点により囲まれる区域
 (1) 34-40-10N 135-23-25E
 (2) 34-40-19N 135-23-20E
 (3) 34-40-27N 135-23-41E
 (4) 34-40-18N 135-23-46E
 海図 W123(JP共) - W1107(JP共)
 出所 阪神港長



19年1242項 阪神港 - 大阪区、第6区 水深減少
 最近の測量によれば、神崎川河口付近において水深が海図記載より約1.5m～2m減少している。
 区域 5地点により囲まれる区域
 (1) 34-41-14.2N 135-24-55.7E
 (2) 34-41-02.9N 135-24-26.6E
 (3) 34-41-15.9N 135-24-34.8E
 (4) 34-41-24.4N 135-24-59.2E
 (5) 34-41-48.4N 135-25-39.1E
 海図 W1107(JP共)
 出所 五本部海洋情報部



19年1243項 阪神港 - 神戸区、第3区及び第6区 深浅測量

六甲アイランド周辺において深浅測量が実施される。

期 間 平成19年12月18日～23日のうち2日間、日出～日没

区域1 4地点により囲まれる区域

- (1) 34-42-03N 135-17-19E
- (2) 34-41-59N 135-17-19E
- (3) 34-41-59N 135-17-01E
- (4) 34-42-03N 135-17-01E

区域2 4地点により囲まれる区域

- (1) 34-41-00N 135-17-25E(岸線上)
- (2) 34-41-03N 135-17-49E
- (3) 34-40-58N 135-17-55E
- (4) 34-40-54N 135-17-26E(岸線上)

区域3 5地点により囲まれる区域

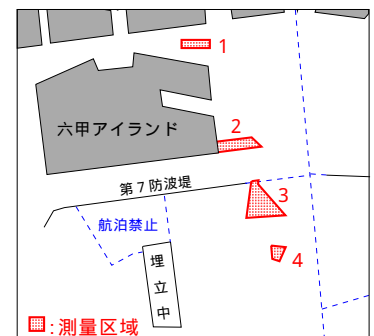
- (1) 34-40-35N 135-17-47E
- (2) 34-40-36N 135-17-53E
- (3) 34-40-35N 135-17-53E
- (4) 34-40-16N 135-18-12E
- (5) 34-40-14N 135-17-44E

区域4 4地点により囲まれる区域

- (1) 34-39-55N 135-18-02E
- (2) 34-39-55N 135-18-15E
- (3) 34-39-45N 135-18-10E
- (4) 34-39-47N 135-18-04E

海 図 W101A(JP共)

出 所 阪神港長



19年1244項 家島諸島 - 太島付近 魚礁設置作業

太島南方において起重機船による魚礁設置作業が実施されている。

期 間 平成19年12月20日まで(予備日含む)の日出～日没

区 域 34-40.4N 134-36.7E付近

沈設物
・コンクリート製魚礁(高さ3.3m) 44基
・鋼製魚礁(高さ6.5m) 1基

海 図 W1113

出 所 五本部海洋情報部

19年1245項 姫路港西方、伊津湾 標識灯設置等

五管区水路通報19年41号1014項関連

岩見漁港口の既設防波堤の上部築造工事が完了し、防波堤西端に赤色標識灯、防波堤東端に緑色標識灯が設置された。

位 置 下記各位置(標識灯設置位置)

- (1) 34-46-46N 134-31-38E(防波堤西端)
- (2) 34-46-46N 134-31-41E(防波堤東端)

海 図 W1113

出 所 五本部海洋情報部

19年1246項 淡路島 - 仏崎北方 魚礁設置等

五管区水路通報19年46号1185項関連

1 仏崎北方に魚礁が設置された。

区 域 4地点により囲まれる区域

(1) 34-23-42.1N 134-45-56.5E

(2) 34-23-42.8N 134-45-54.7E

(3) 34-23-45.8N 134-45-56.2E

(4) 34-23-45.1N 134-45-58.0E

沈設物 自然石6,000立方メートル

2 仏崎北方の鋼管が撤去された。

区 域 4地点により囲まれる区域

(1) 34-23.4N 134-45.7E

(2) 34-23.6N 134-45.3E

(3) 34-24.0N 134-45.5E

(4) 34-23.8N 134-45.9E

備 考 鋼管は海底から1.5mの位置で切断

海 図 W 1 5 0 B

出 所 神戸海上保安部

19年1247項 淡路島 - 仏崎南南西方 潜堤完成

五管区水路通報19年41号1018項削除

五色浜前面に潜堤が完成した。

位 置 下記3地点を結ぶ線上付近(幅15m)

(1) 34-21-51.7N 134-44-42.9E

(2) 34-21-48.8N 134-44-41.4E

(3) 34-21-45.8N 134-44-39.9E

標 識 上記(1)及び(3)に黄色標識灯、(2)に黄色標識を設置

海 図 W 1 5 0 B

出 所 五本部海洋情報部

19年1248項 四国南岸 - 室戸岬南方 灯浮標設置作業

五管区水路通報19年47号1229項関連

室戸岬沖津波観測灯浮標(灯台表第1巻3027.2)の設置作業が実施される。

期 間 平成19年12月17日~20日(予備21日~25日)

区 域 33-06.2N 134-11.4E付近

海 図 W 7 7 (J P 共) - W 1 0 8 (J P 共)

出 所 高知海上保安部

19年1249項 四国南岸 - 井ノ岬北西方、上川口港 防波堤について

上川口港口の防波堤は延長されている。

位 置 下記2地点を結ぶ線上付近(幅23.2m)

(1) 33-02-01.9N 133-03-11.6E

(2) 33-02-01.9N 133-03-12.5E(既設防波堤西端)

海 図 W 1 0 8 (分図「上川口港」)

出 所 五本部海洋情報部