



五管区水路通報第5号

135項－170項

平成20年2月8日

※本通報に使用している経度、緯度は**世界測地系(WGS-84)**に基づいています。

第135項	四国南岸	足摺岬南方(リマ海域)	射撃訓練
第136項	紀伊水道南方		射撃訓練
第137項	本州南岸	梶取埼	灯台について
第138項	本州南岸	潮岬西北西方、周参見漁港 . . .	岸壁完成
第139項	紀伊水道	湯浅湾、湯浅広港	防波堤延長
第140項	和歌山下津港付近		照明弾発射訓練
第141項	大阪湾	泉州港付近	警備訓練
第142項	阪神港	大阪区	灯浮標交換作業
第143項	阪神港	大阪区	水門補修工事
第144項	阪神港	大阪区、第3区	磁気探査作業等
第145項	阪神港	大阪区、第3区	防潮堤補修工事
第146項	阪神港	大阪区、第5区	岸壁補修工事
第147項	阪神港	大阪区、内港航路及び付近 . . .	水路測量
第148項	阪神港	大阪区及び尼崎西宮芦屋区 . . .	水路測量
第149項	阪神港	尼崎西宮芦屋区及び付近	観測機器設置
第150項	阪神港	尼崎西宮芦屋区、第1区	閘門等点検作業
第151項	阪神港	尼崎西宮芦屋区、第2区	護岸補修工事
第152項	阪神港	神戸区、第1区	重量物撤去作業
第153項	阪神港	神戸区付近	ヨットレース
第154項	明石海峡付近		灯浮標交換作業
第155項	明石海峡付近		無線方位信号所一時業務休止
第156項	淡路島	仮屋港東方	障害物撤去
第157項	東播磨港		護岸撤去作業
第158項	播磨灘		灯浮標交換作業
第159項	姫路港	飾磨区、第1区	鋼管くい打設作業
第160項	姫路港	網干区、第1区	重量物荷役作業
第161項	姫路港	網干区、第1区	岸壁補修工事
第162項	家島諸島	西島付近	魚礁設置作業
第163項	相生港		防波堤築造工事
第164項	相生港		重量物荷役作業
第165項	相生港		重量物荷役作業
第166項	相生港		重量物荷役作業
第167項	瀬戸内海	赤穂港	ポーリング作業等
第168項	瀬戸内海	赤穂港	係留施設改修工事
第169項	四国南岸	高知港	灯台移設(予告)
第170項	大阪湾	泉州港及び付近	救助訓練
お知らせ	海苔養殖施設の撤去について		

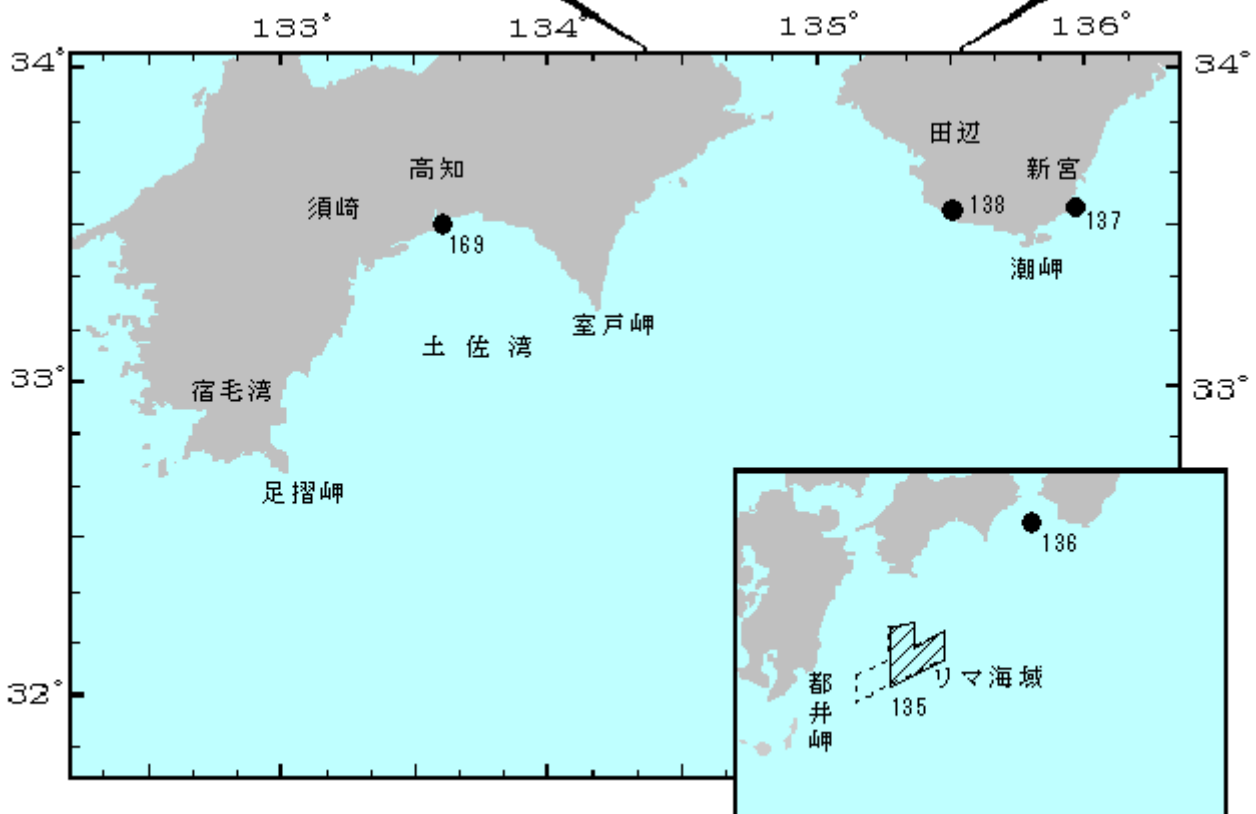
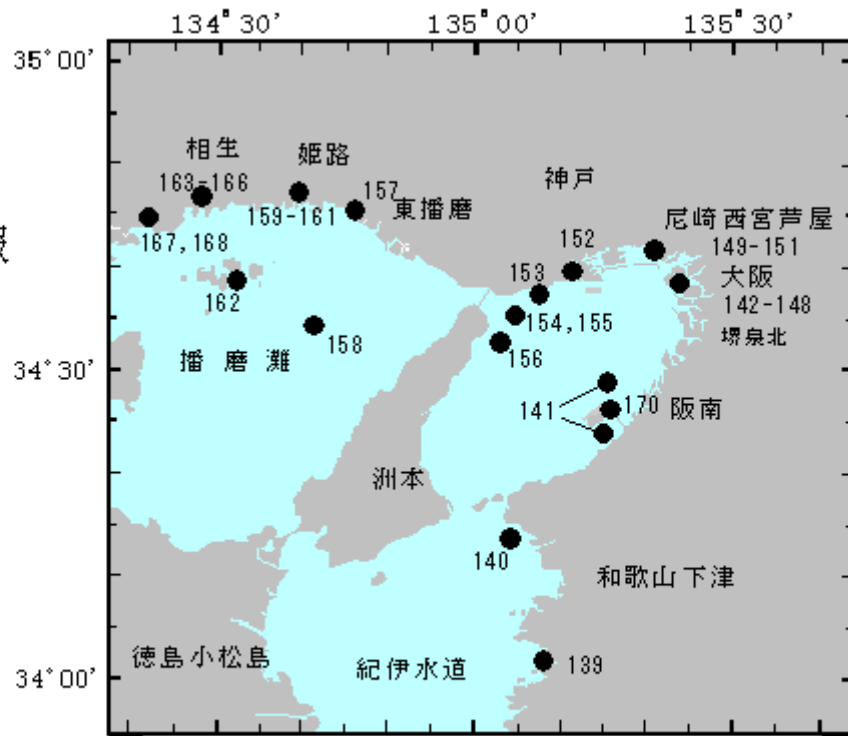
※海図の改補(小改正)のお知らせ(海上保安庁水路通報第4号(2月1日発行)掲載分)

海 域	改正内容	該当海図	項 数	五管区水路通報の 項数
播磨灘	魚礁設置	W131(JP共)-W1113	121	19年50号1292項

五管区水路通報

第5号

索引図



※五管区水路通報に関するお問合せはこちらまで
 〒650-8551 神戸市中央区波止場町1-1
 第五管区海上保安本部海洋情報部監理課情報係
 TEL:078-391-6651(内線2515、2516)
 FAX:078-332-6307(自動受信)

※FAXによる五管区水路通報提供サービス
 078-332-6307……最新号(ポーリング受信方式)
 URL <http://www1.kaiho.mlit.go.jp/KAN5/tuho/tuho2.htm>

★20年135項 四国南岸 — 足摺岬南方(リマ海域) 射撃訓練

自衛艦による対空、水上及び対潜ロケット射撃訓練が実施される。

期間 平成20年2月18日、19日(予備20日~22日)の0600~1800

区域 6地点により囲まれる区域

- (1) 32-02-13N 133-29-51E
- (2) 31-42-13N 133-29-51E
- (3) 31-18-13N 132-37-51E
- (4) 32-01-43N 132-37-51E
- (5) 32-09-13N 132-59-51E
- (6) 31-48-13N 132-59-51E

標識 自衛艦は「B」旗(夜間は紅灯)を掲揚

海図 W157

出所 防衛省海上幕僚監部

★20年136項 紀伊水道南方 射撃訓練

蒲生田岬南方において自衛隊航空機による水上射撃訓練が実施される。

期間 平成20年2月19日、20日(予備21日)の0800~1700

区域 33-30-12N 134-49-50Eを中心とする半径5海里の円内

備考 高度150m以下で実施

海図 W77(JP共)

出所 防衛省海上幕僚監部

★20年137項 本州南岸 — 梶取埼 灯台について

下記灯台は改修工事に伴い灯塔が見えにくくなっている。

期間 平成20年3月中旬まで

名称 梶取埼灯台(灯台表第1巻2884)(33-34.9N 135-57.5E)

備考 上記灯台の周囲に足場が組まれ、灯塔はシートに覆われる。

海図 W46(分図「勝浦湾」共)-W77(JP共)

出所 五本部交通部

★20年138項 本州南岸 — 潮岬西北西方、周参見漁港 岸壁完成

五管区水路通報19年22号443項関連

稲積島付近に岸壁が完成した。

区域 3地点を結ぶ線及び陸岸に囲まれる区域

- (1) 33-32-33.8N 135-29-23.9E(岸線上)
- (2) 33-32-35.3N 135-29-27.0E
- (3) 33-32-34.8N 135-29-27.4E(岸線角)

海図 W99(周参見漁港)

出所 田辺海上保安部

★20年139項 紀伊水道 — 湯浅湾、湯浅広港 防波堤延長

五管区水路通報19年33号747項関連

タタキノ鼻南方の防波堤が延長された。

位置 2地点を結ぶ線上(幅約10メートル)

- (1) 34-02-06N 135-09-40E
- (2) 34-02-03N 135-09-39E(既設防波堤先端)

備考 上記(2)至近の赤色灯が(1)至近に移設された。

海図 W150C(JP共)

出所 和歌山海上保安部

★20年140項 和歌山下津港付近 照明弾発射訓練

沖ノ島北方において巡視船による照明弾発射訓練が実施される。

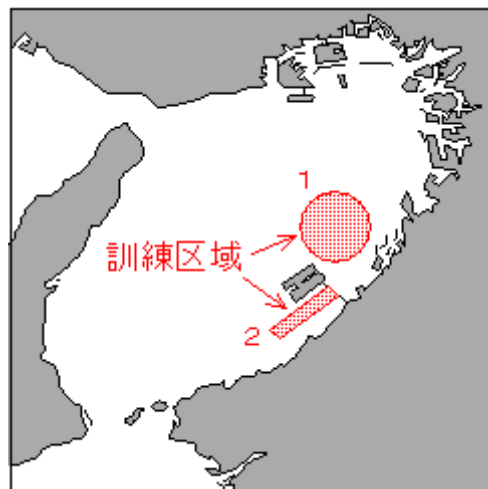
期間 平成20年2月10日の1800～1900
 区域 34-10.4N 135-03.6Eを中心とする半径1000mの円内
 海図 W1143-W150C(JP共)
 出所 海南海上保安署

★20年141項 大阪湾 — 泉州港付近 警備訓練

泉州港付近において巡視船等による警備訓練が実施される。

期間 平成20年2月15日(予備16日)の0900～1700
 区域1 34-30.0N 135-17.0Eを中心とする半径2.5海里の円内
 区域2 4地点により囲まれる区域
 (1) 34-26.1N 135-16.1E
 (2) 34-25.3N 135-17.0E
 (3) 34-22.0N 135-11.9E
 (4) 34-22.7N 135-11.0E

標識 巡視船は「UY」旗を掲揚
 海図 W1103(JP共)-W150A(JP共)
 出所 五本部警備救難部



★20年142項 阪神港 — 大阪区 灯浮標交換作業

五管区水路通報20年4号123項削除

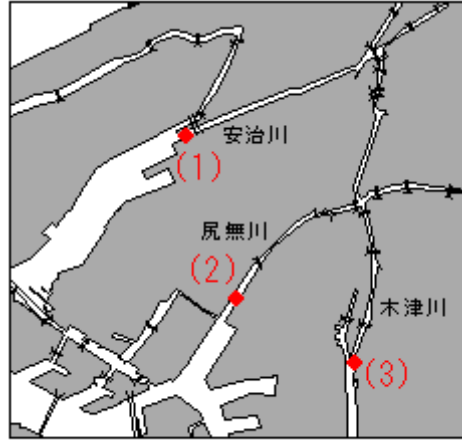
設標船「ぎんが」による灯浮標交換作業が期間を変更して実施される。

期間 平成20年2月13日の1320～1420(荒天順延)
 名称 中島川第3号灯浮標(灯台表第1巻3626)(34-40.8N 135-23.6E)
 海図 W123(JP共)-W1107(JP共)
 出所 五本部交通部

★20年143項 阪神港 — 大阪区 水門補修工事

安治川水門、尻無川水門及び木津川水門の補修工事が実施される。

安治川水門 期間 平成20年2月18日(予備3月17日)の0800～日没
 区域 (1) 34-40-32N 135-27-22E付近(付図参照)
 尻無川水門 期間 平成20年2月21日(予備3月21日)の0800～日没
 区域 (2) 34-39-32N 135-27-52E付近(付図参照)
 木津川水門 期間 平成20年2月25日(予備3月25日)の0800～日没
 区域 (3) 34-39-04N 135-28-45E付近(付図参照)
 海図 W1148-W123(分図「安治川接続図」、JP共)
 出所 阪神港長



◆:作業区域

★20年144項 阪神港 — 大阪区、第3区 磁気探査作業等

尻無川水門付近において潜水士による磁気探査作業、深淺測量及びボーリング作業が実施される。

期間 平成20年2月12日～15日(予備16日～22日)の日出～日没
 区域 34-39-32N 135-27-52E付近(付図参照)
 海図 W1148
 出所 阪神港長

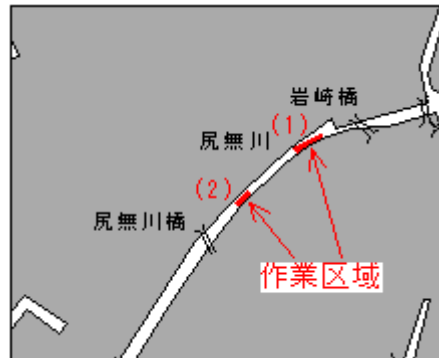


★20年145項 阪神港 — 大阪区、第3区 防潮堤補修工事

尻無川橋北東方において潜水作業を伴う防潮堤補修工事が実施される。

期間 平成20年2月20日～7月4日(予備5日～31日)の日出～日没
 区域 下記各位置付近(付図参照)
 (1) 34-39-58N 135-28-22E
 (2) 34-39-48N 135-28-08E

海図 W1148
 出所 阪神港長



★20年146項 阪神港 — 大阪区、第5区 岸壁補修工事

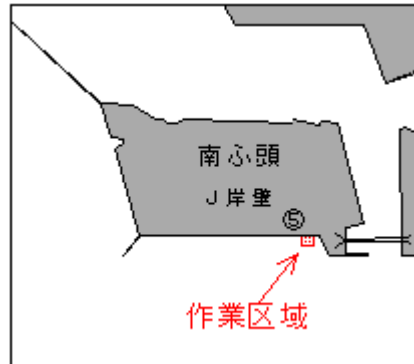
南心頭のJ岸壁No. 5付近において潜水作業を伴う岸壁補修工事が実施される。

期間 平成20年2月20日～22日(予備23日～29日)の日出～日没

区域 34-46-43N 135-24-59E付近(付図参照)

海図 W1146(JP共)

出所 阪神港長



★20年147項 阪神港 — 大阪区、内港航路及び付近 水路測量

内港航路及び付近において水路測量が実施される。

期間 平成20年2月17日の日出～日没

(区域1は予備24日及び3月2日、区域2及び区域3は予備24日～3月2日)

区域1 5地点により囲まれる区域

(1) 34-38-38.3N 135-23-41.8E(岸線上)

(2) 34-38-24.3N 135-24-02.0E

(3) 34-38-22.7N 135-24-06.4E(岸線角)

(4) 34-38-19.6N 135-23-57.9E(岸線上)

(5) 34-38-33.7N 135-23-37.3E(岸線上)

区域2 4地点により囲まれる区域

(1) 34-38-35.8N 135-24-39.7E

(2) 34-38-39.0N 135-24-38.0E

(3) 34-38-41.0N 135-24-43.7E

(4) 34-38-37.8N 135-24-45.4E

区域3 4地点により囲まれる区域

(1) 34-38-38.6N 135-24-46.5E

(2) 34-38-41.7N 135-24-44.8E

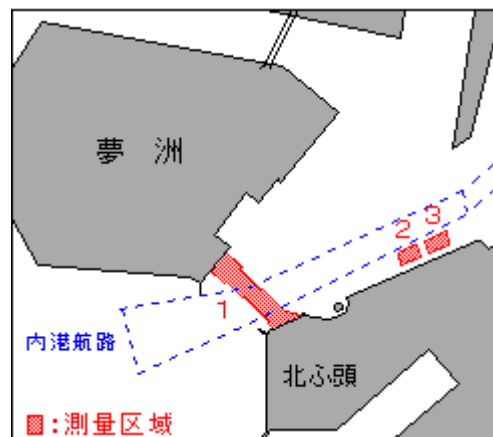
(3) 34-38-43.8N 135-24-50.5E

(4) 34-38-40.6N 135-24-52.2E

標識 作業船は白紅白の燕尾旗を掲揚

海図 W123(JP共)

出所 五本部海洋情報部



★20年148項 阪神港 — 大阪区及び尼崎西宮芦屋区 水路測量

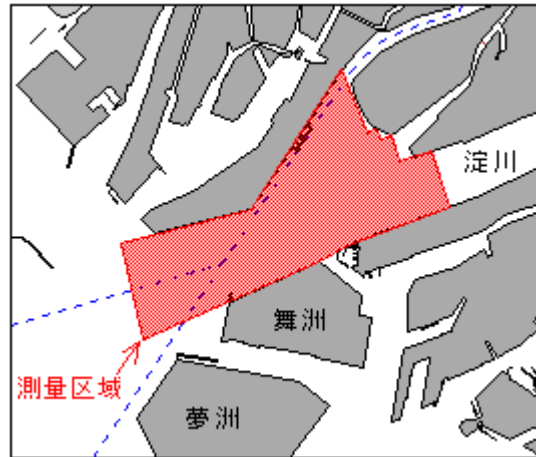
淀川河口付近において水路測量が実施される。

期間 平成20年2月18日～29日のうち4日間、0830～1700

区域 34-41.0N 135-24.5E付近(付図参照)

備考 作業船は白紅白の燕尾旗を掲揚

海図 W123(JP共)－W1107(JP共)－W1103(JP共)
出所 五本部海洋情報部



★20年149項 阪神港 — 尼崎西宮芦屋区及び付近 観測機器設置

淀川河口付近に流速計が設置される。

期間 平成20年2月21日～3月13日(予備日含む)

位置 下記各位置付近

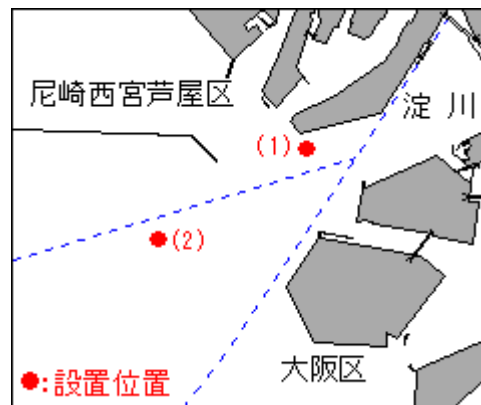
(1) 34-40-22N 135-22-38E(中島川第2号灯浮標に係留)

(2) 34-39-30N 135-20-40E(尼崎第1号灯浮標に係留)

備考 流速計設置位置を白赤白旗及び黄色灯付浮標で表示

海図 W123(JP共)－W1107(JP共)－W1103(JP共)

出所 五本部海洋情報部



★20年150項 阪神港 — 尼崎西宮芦屋区、第1区 閘門等点検作業

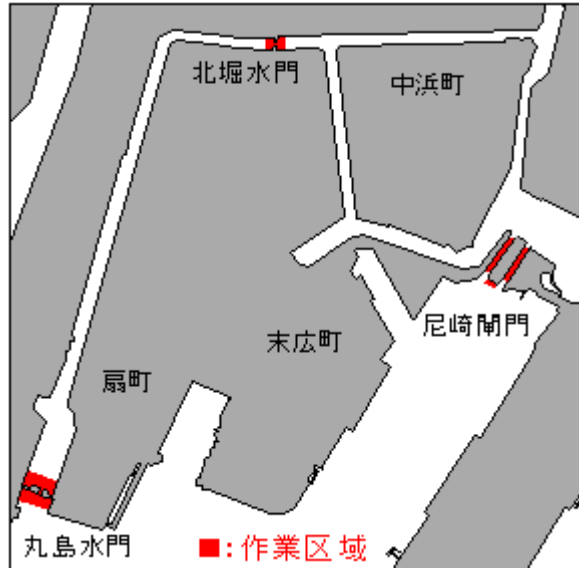
潜水士による尼崎閘門、北堀水門及び丸島水門の点検作業が実施される。

期間 平成20年2月18日～26日(予備日含む)の日出～日没

区域 付図に示す区域

海図 W1107(JP共)

出所 阪神港長



★20年151項 阪神港 — 尼崎西宮芦屋区、第2区 護岸補修工事

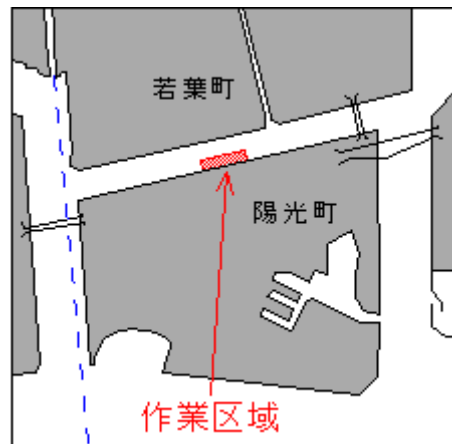
陽光町地先において護岸補修工事が実施される。

期間 平成20年2月21日～3月25日の0830～1700

区域 34-42-53N 135-18-47E付近(付図参照)

海図 W1107(JP共)～W101A(JP共)

出所 阪神港長



★20年152項 阪神港 — 神戸区、第1区 重量物撤去作業

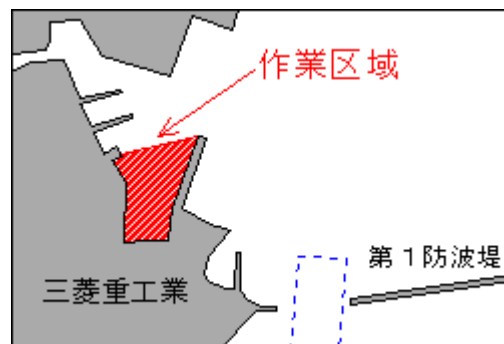
三菱重工業前面において潜水作業を伴う重量物(シンカー)の撤去作業が実施されている。

期間 平成20年3月29日まで(予備30日)の日出～日没

区域 34-39-26N 135-10-55E付近(付図参照)

海図 W101A(JP共)～W101B(JP共)

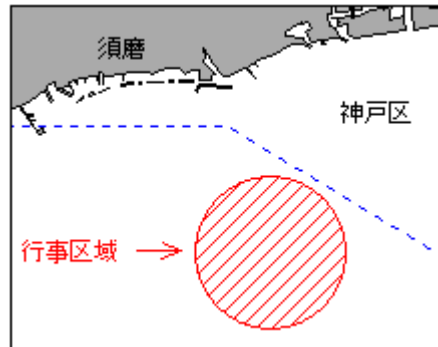
出所 阪神港長



★20年153項 阪神港 — 神戸区付近 ヨットレース

須磨沖においてクルーザーヨット(約16隻)によるヨットレースが実施される。

期間 平成20年2月17日の1000～日没
 区域 34-36-55N 135-08-36Eを中心とする半径1,300mの円内
 備考 区域内にコースを示す橙色円筒形浮標を2基設置
 海図 W101B(JP共)-W131(JP共)
 出所 神戸海上保安部



★20年154項 明石海峡付近 灯浮標交換作業

明石海峡航路東方灯浮標(灯台表第1巻3716)(34-35.0N 135-04.9E)の交換作業が実施される。

期間 平成20年2月14日(予備15日～17日)の0900～1500
 区域 34-34-59N 135-04-55Eを中心とする半径100mの円内
 海図 W131(JP共)
 出所 神戸海上保安部

★20年155項 明石海峡付近 無線方位信号所一時業務休止

前項関連

標体交換作業に伴い明石海峡航路東方無線方位信号所(レーダービーコン)(灯台表第1巻9063.8)(34-35.0N 135-04.9E)が一時業務休止される。

期間 平成20年2月14日の0830～1500
 海図 W131(JP共)-W150A(JP共)
 出所 五本部交通部

★20年156項 淡路島 — 仮屋港東方 障害物撤去

五管区水路通報19年30号683項削除、20年3号106項関連

仮屋港東方の障害物(絡鎖状態の錨2丁)は撤去された。

海図 W131(JP共)-W150A(JP共)
 出所 神戸海上保安部

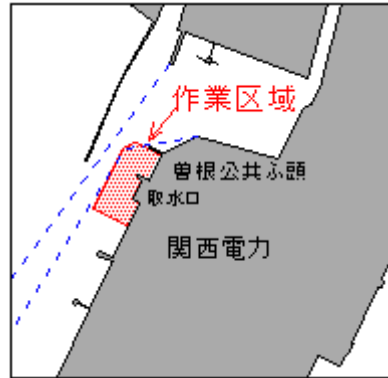
★20年157項 東播磨港 護岸撤去作業

五管区水路通報19年35号825項関連

曾根公共ふ頭付近において潜水作業を伴う護岸(発電所取水口)の撤去作業が期間を延長して実施されている。

期間 平成20年3月15日まで(予備16日～31日)の日出～日没
 区域 6地点を結ぶ線及び陸岸に囲まれる区域
 (1) 34-45-24N 134-45-36E
 (2) 34-45-25N 134-45-32E
 (3) 34-45-30N 134-45-35E
 (4) 34-45-31N 134-45-36E
 (5) 34-45-31N 134-45-37E
 (6) 34-45-30N 134-45-40E

海図 W107
 出所 東播磨港長



★20年158項 播磨灘 灯浮標交換作業

五管区水路通報20年3号97項削除

設標船「ぎんが」による灯浮標交換作業が期間を変更して実施される。

期間 平成20年2月14日の1200～1330(荒天順延)

名称 鹿ノ瀬西方灯浮標(灯台表第1巻3811)(34-34.8N 134-43.2E)

海図 W131(JP共)-W1113

出所 五本部交通部

★20年159項 姫路港 - 飾磨区、第1区 鋼管くい打設作業

飾磨臨海大橋付近において鋼管くい打設作業が実施される。

期間 平成20年2月9日～3月5日の日出～日没

区域 34-47-18N 134-39-56E付近(付図参照)

海図 W134B

出所 姫路港長



★20年160項 姫路港 - 網干区、第1区 重量物荷役作業

吉美岸壁南側前面において起重機船による重量物荷役作業が実施される。

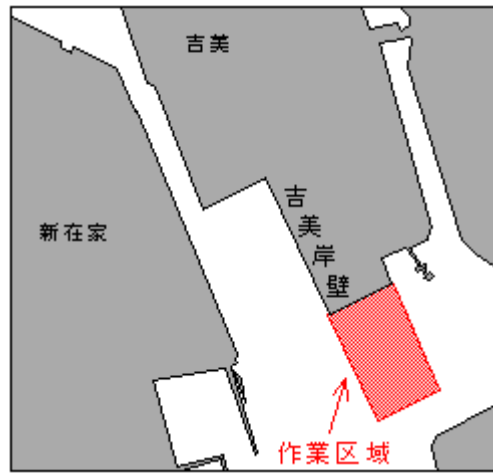
期間 平成20年2月15日(予備16日～20日)の日出～日没

区域 34-46-36N 134-36-28E付近(付図参照)

標識 起重機船のアンカーワイヤーの水深5mの位置に黄色浮標を設置

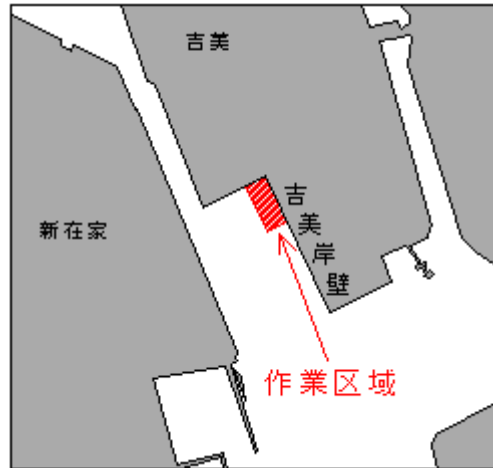
海図 W134B

出所 姫路港長



★20年161項 姫路港 — 網干区、第1区 岸壁補修工事

潜水作業を伴う吉美岸壁の補修工事が実施される。
 期間 平成20年2月11日～7月31日の日出～日没
 区域 34-46-45N 134-36-20E付近 (付図参照)
 海図 W134B
 出所 姫路港長

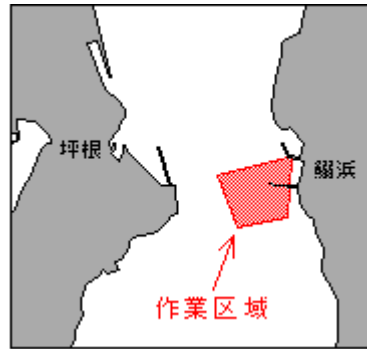


★20年162項 家島諸島 — 西島付近 魚礁設置作業

西島付近において起重機船による魚礁設置作業が実施される。
 期間 平成20年2月22日～3月14日(予備日含む)の日出～日没
 区域 34-38.4N 134-29.5E付近
 海図 W1113
 出所 姫路海上保安部

★20年163項 相生港 防波堤築造工事

鯛浜地先において防波堤築造工事が実施される。
 期間 平成20年2月15日～3月30日(予備日含む)
 区域 4地点により囲まれる区域
 (1) 34-45-49N 134-28-15E
 (2) 34-45-46N 134-28-02E
 (3) 34-45-57N 134-27-59E
 (4) 34-46-01N 134-28-15E
 海図 W111(相生港)
 出所 五本部海洋情報部



★20年164項 相生港 重量物荷役作業

相生港内において起重機船による重量物荷役作業が実施される。

期間 平成20年2月12日、13日(予備14日~17日)の日出~日没

区域 下記各位置付近(付図参照)

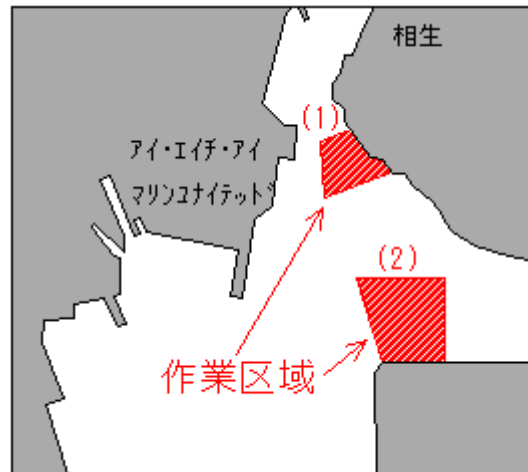
(1) 34-47-26N 134-28-08E

(2) 34-47-08N 134-28-14E

標識 起重機船のアンカーワイヤーの水深5mの位置に橙色浮標を設置

海図 W111(相生港)

出所 姫路海上保安部



★20年165項 相生港 重量物荷役作業

アイ・イチ・アイマリユナイテッド前面において起重機船による重量物荷役作業が実施される。

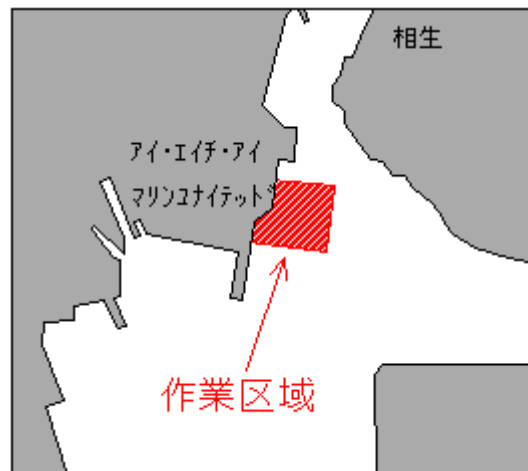
期間 平成20年2月11日、12日(予備13日~17日)の日出~日没

区域 34-47-21N 134-27-59E付近(付図参照)

標識 起重機船のアンカーワイヤーの水深5mの位置に橙色浮標を設置

海図 W111(相生港)

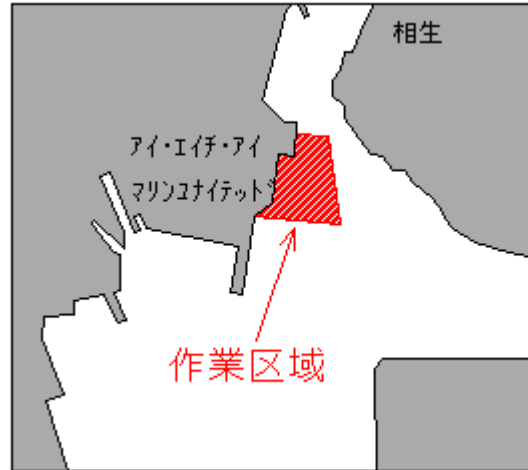
出所 姫路海上保安部



★20年166項 相生港 重量物荷役作業

アイ・エイチ・アイマリンユナイテッド前面において起重機船による重量物荷役作業が実施される。

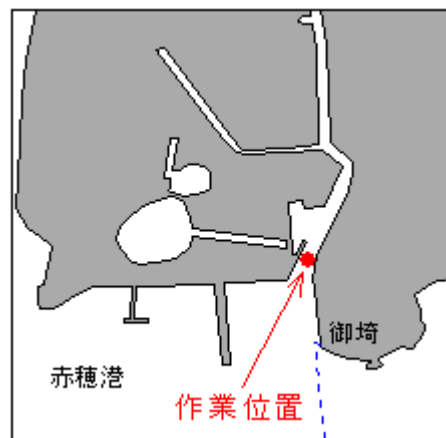
期間 平成20年2月20日、21日(予備22日～26日)の日出～日没
 区域 34-47-24N 134-28-01E付近(付図参照)
 標識 起重機船のアンカーワイヤーの水深5mの位置に橙色浮標を設置
 海図 W111(相生港)
 出所 姫路海上保安部



★20年167項 瀬戸内海 - 赤穂港 ボーリング作業等

御埼北方において潜水士による磁気探査作業及びボーリング作業が実施されている。

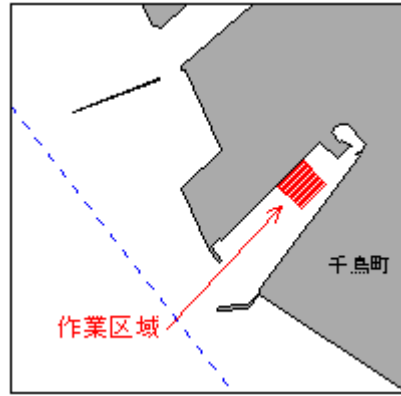
期間 平成20年2月25日までの日出～日没
 位置 34-43.8N 134-24.4E付近(付図参照)
 標識 ボーリング檣の頂部に赤旗、四隅に黄色灯を設置
 海図 W1113
 出所 姫路海上保安部



★20年168項 瀬戸内海 - 赤穂港 係留施設改修工事

赤穂港内において潜水作業を伴う係留施設の改修工事が実施される。

期間 平成20年2月20日～3月9日(予備10日～25日)の日出～日没
 区域 34-44-07N 134-22-39E付近(付図参照)
 海図 W111(赤穂港)
 出所 姫路海上保安部



★20年169項 四国南岸 — 高知港 灯台移設(予告)

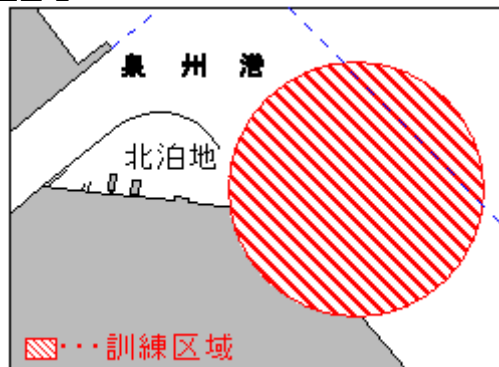
防波堤延長に伴い高知港東第1防波堤東灯台(灯台表第1巻3044.7)が高さを変更のうえ移設される。

予定日 平成20年2月18日
 位置 新) 33-30-29.6N 133-35-40.9E
 旧) 33-30-28.2N 133-35-39.6E
 高さ 新) 13m
 旧) 10m
 海図 W110
 出所 五本部交通部

★20年170項 大阪湾 — 泉州港及び付近 救助訓練

北泊地付近において巡視艇等による救助訓練が実施される。

期間 平成20年2月15日の1400~1500
 区域 34-26-37N 135-15-44Eを中心とする半径400mの円内
 標識 ・ 訓練参加船艇は「UY」旗を掲揚
 ・ 巡視艇及び大阪水上警察警備艇は紅色閃光灯を点灯
 海図 W199(北泊地)~W1103(JP共)
 出所 関西空港海上保安航空基地



お知らせ 海苔養殖施設の撤去について

家島諸島男鹿島周辺の海苔養殖施設(区画第69号、70号、71号)は2月6日に撤去されました。



出 所 姫路海上保安部