



五管区水路通報第10号

278項 - 290項

平成20年3月14日

本通報に使用している経度、緯度は**世界測地系(WGS-84)**に基づいています。

第 278項	四国南岸	足摺岬南方(リマ海域及び付近)	射撃訓練
第 279項	本州南岸	田辺港北西方	消波ブロック据付工事
第 280項	大阪湾	泉州港付近	灯標廃止(予告)
第 281項	大阪湾	泉州港付近	灯標撤去作業
第 282項	阪神港	堺泉北区、第2区	護岸改修工事等
第 283項	阪神港	堺泉北区、第5区	護岸補強工事
第 284項	阪神港	堺泉北区、第7区	灯浮標について
第 285項	阪神港	大阪区、第4区	海上行事
第 286項	阪神港	神戸区、第1区	採泥作業
第 287項	播磨灘	上島北方	魚礁設置作業
第 288項	家島諸島	男鹿島北方	魚礁設置作業
第 289項	相生港		重量物荷役作業
第 290項	四国南岸	宿毛湾港	浮棧橋交換作業

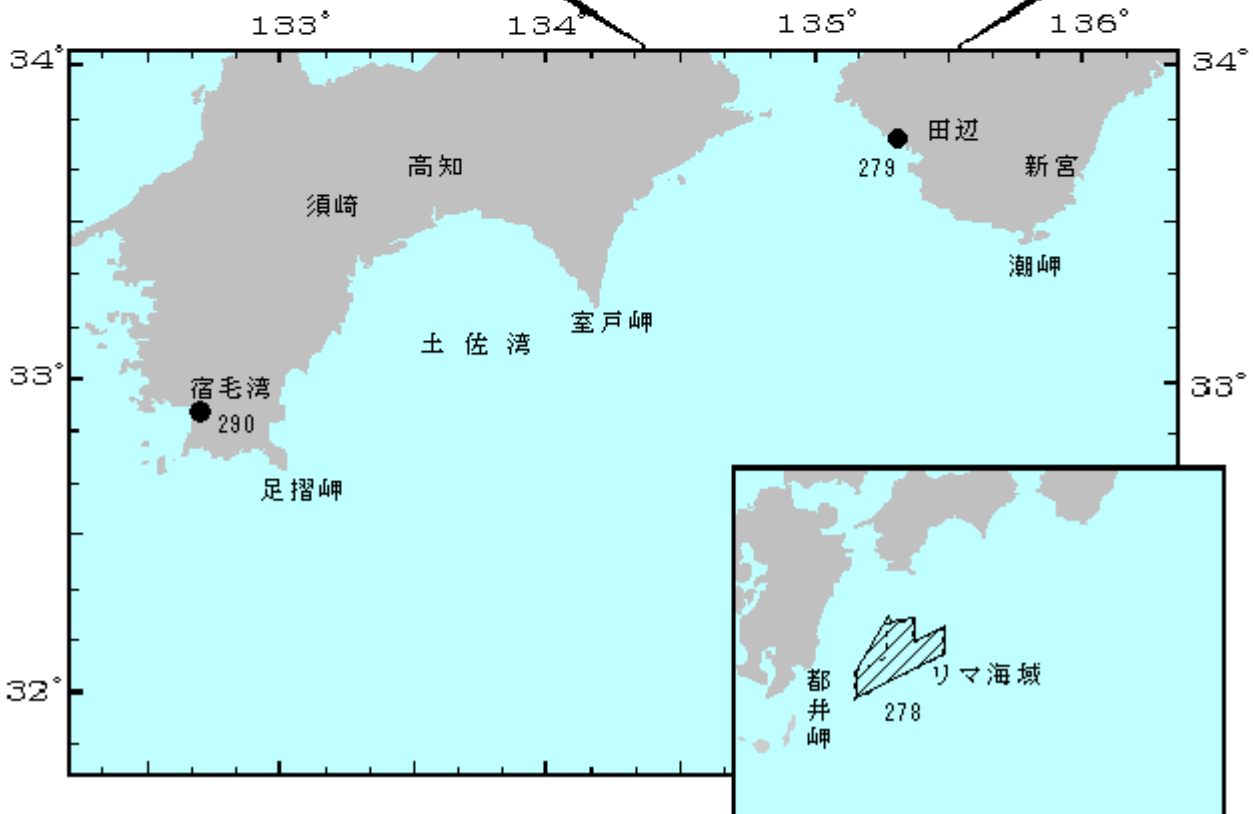
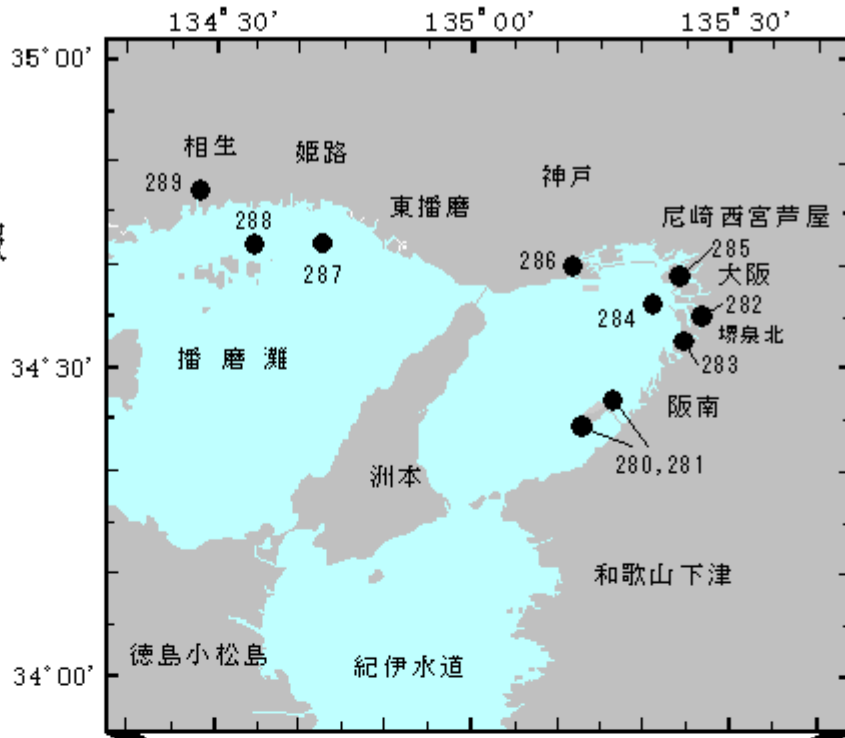
[海図の改補\(小改正\)のお知らせ\(海上保安庁水路通報第9号\(3月7日発行\)掲載分\)](#)

海 域	改正内容	該当海図	項数	五管区水路通報の項数
淡路島、 仏崎北方	魚礁設置	W150B-W106(JP共)	280	19年48号1246項
家島諸島、 男鹿島北東方	魚礁設置	W1113-W150B-W106(JP共)	281	20年1号35項

五管区水路通報

第10号

索引図



五管区水路通報に関するお問合せはこちらまで
 〒650-8551 神戸市中央区波止場町1-1
 第五管区海上保安本部海洋情報部監理課情報係
 TEL:078-391-6651(内線2515、2516)
 FAX:078-332-6307(自動受信)

FAXによる五管区水路通報提供サービス
 078-332-6307……最新号(ポーリング受信方式)
 URL <http://www1.kaiho.mlit.go.jp/KAN5/tuho/tuho2.htm>

20年278項 四国南岸 - 足摺岬南方(リマ海域及び付近) 射撃訓練

自衛隊航空機による空対水射撃訓練が実施される。

期間 平成20年3月24日～28日の0800～1700

区域 10地点により囲まれる区域

- (1) 32-09-13N 132-59-51E
- (2) 31-48-13N 132-59-51E
- (3) 32-02-13N 133-29-51E
- (4) 31-42-13N 133-29-51E
- (5) 31-04-13N 132-07-51E
- (6) 31-25-13N 132-07-51E
- (7) 31-30-43N 132-09-21E
- (8) 32-00-13N 132-34-51E
- (9) 32-03-13N 132-37-51E
- (10) 32-01-43N 132-37-51E

海図 W157

出所 防衛省航空幕僚監部

20年279項 本州南岸 - 田辺港北西方 消波ブロック据付工事

田辺港北西方において潜水作業を伴う消波ブロック据付工事が実施される。

期間 平成20年3月16日～28日(予備日含む)の日出～日没

区域 下記各位置付近

- (1) 33-46.5N 135-16.8E
- (2) 33-45.9N 135-19.1E
- (3) 33-44.9N 135-19.6E

海図 W77(JP共)

出所 田辺海上保安部

20年280項 大阪湾 - 泉州港付近 灯標廃止(予告)

関西国際空港付近の下記灯標が廃止される。

標識名 (1) 関空泉州沖空港島南西方灯標(灯台表第1巻3512.3)(34-24.6N 135-13.1E)

(2) 関空泉州沖空港島北東方灯標(灯台表第1巻3512.3)(34-26.8N 135-16.3E)

予定日 平成20年3月下旬

海図 W1103(JP共) - W150A(JP共) - W106(JP共)

出所 五本部交通部

20年281項 大阪湾 - 泉州港付近 灯標撤去作業

前項関連

関西国際空港付近において下記灯標の撤去作業が実施される。

期間 平成20年3月21日～28日

名称 (1) 関空泉州沖空港島南西方灯標(灯台表第1巻3512.3)(34-24.6N 135-13.1E)

(2) 関空泉州沖空港島北東方灯標(灯台表第1巻3512.3)(34-26.8N 135-16.3E)

海図 W1103(JP共)

出所 関西空港海上保安航空基地

20年282項 阪神港 - 堺泉北区、第2区 護岸改修工事等

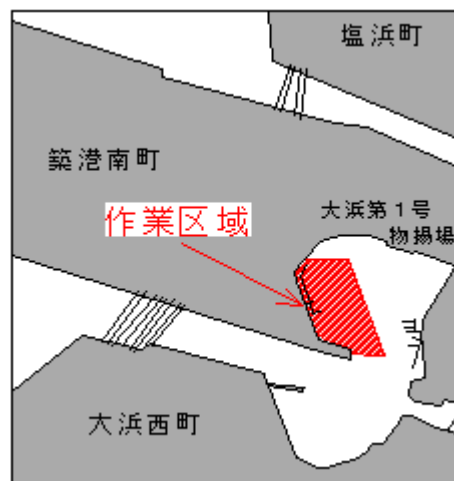
大浜第1号物揚場付近において深浅測量、潜水土による磁気探査作業、掘下げ作業及び潜水作業を伴う護岸改修工事が実施される。

期間 平成20年3月17日～9月30日(予備10月1日～10日)の日出～日没

区域 34-35-03N 135-27-50E付近(付図参照)

海図 W1146(JP共)

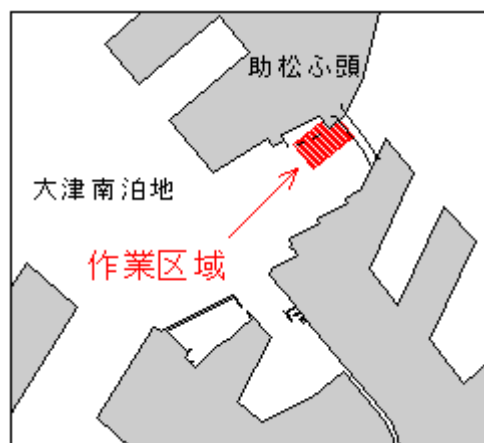
出所 阪神港長



20年283項 阪神港 - 堺泉北区、第5区 護岸補強工事

助松ふ頭南側前面において潜水作業を伴う護岸補強工事が実施される。

期間 平成20年3月15日～31日(予備4月1日～30日)の日出～日没
 区域 34-31-06N 135-23-58E付近(付図参照)
 標識 作業船のアンカー位置を示す浮標を設置
 海図 W1110(JP共)
 出所 阪神港長



20年284項 阪神港 - 堺泉北区、第7区 灯浮標について

五管区水路通報20年6号179項削除

大阪灯浮標(灯台表第1巻3553.3)(34-36.4N 135-20.3E)は灯標に変更された。

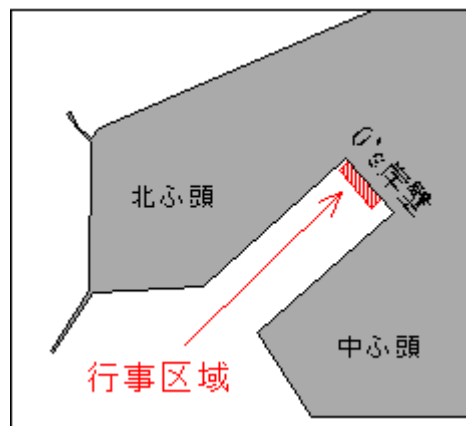
変更後の要項 名称 大阪灯標
 塗色及び構造 赤色球型頭標1個付 赤白縦じま塗 柱形(鉄造)
 明弧 全度
 高さ 8.8メートル

海図 W1103(JP共) - W150A(JP共)
 出所 五本部交通部

20年285項 阪神港 - 大阪区、第4区 海上行事

0's岸壁前面において関西国際ポートショー2008における海上行事が実施される。

期間 平成20年3月20日～23日(予備24日)の日出～日没
 区域 34-38-10N 135-24-47E付近(付図参照)
 備考 上記区域においてポートショー参加船舶の係留施設の設置及び撤去作業が実施される。
 標識 上記区域に浮標を設置
 海図 W123(JP共)
 出所 阪神港長



20年286項 阪神港 - 神戸区、第1区 採泥作業

川崎造船周辺において潜水士による採泥作業が実施される。

期間 平成20年3月18日(予備19日~22日)の日出~日没

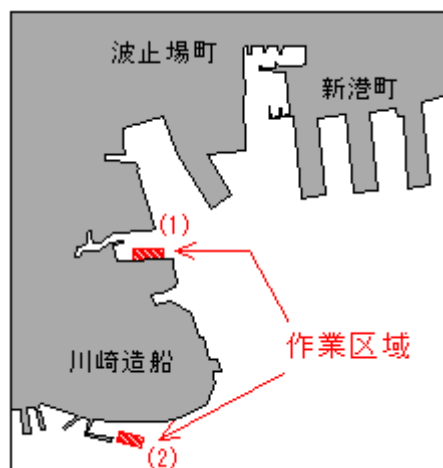
区域 下記各位置付近(付図参照)

(1) 34-40-37N 135-11-08E

(2) 34-40-09N 135-11-03E

海図 W101A(JP共) - W101B(JP共)

出所 阪神港長



20年287項 播磨灘 - 上島北方 魚礁設置作業

上島北方において魚礁設置作業が実施される。

期間 平成20年3月17日~25日(荒天順延)の日出~日没

区域 34-41.6N 134-42.8E付近

沈設物 自然石約2,000立方メートル

海図 W1113

出所 姫路海上保安部

20年288項 家島諸島 - 男鹿島北方 魚礁設置作業

男鹿島北方において魚礁設置作業が実施される。

期間 平成20年3月17日~25日(荒天順延)の日出~日没

区域 34-41.1N 134-34.1E付近

沈設物 自然石約2,000立方メートル

海図 W1113

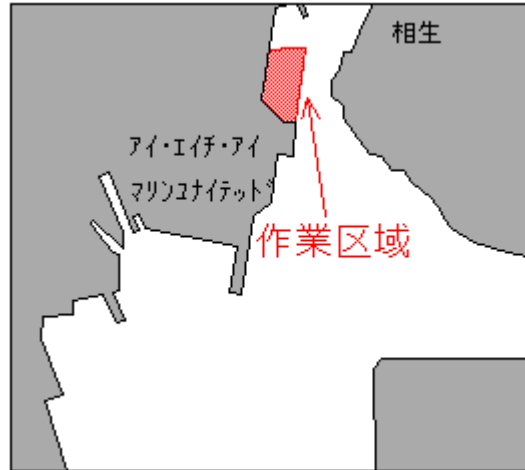
出所 姫路海上保安部

20年289項 相生港 重量物荷役作業

アイ・エイチ・アイマリンユナイテッド前面において起重機船による重量物荷役作業が実施される。

期間 平成20年3月20日、21日(予備22日~25日)の日出~日没

区域 34-47-36N 134-27-59E付近(付図参照)
 標識 起重機船のアンカーワイヤーの水深5mの位置に橙色浮標を設置
 海図 W 1 1 1 (相生港)
 出所 姫路海上保安部



20年290項 四国南岸 - 宿毛湾港 浮棧橋交換作業

片島岸壁東方において潜水作業を伴う浮棧橋交換作業が実施されている。

期間 平成20年4月15日まで(予備日含む)の日出～日没
 区域 32-55-13N 132-41-51E付近(付図参照)
 海図 W 1 2 3 7 (分図「宿毛湾港」共)
 出所 五本部海洋情報部

