



# 五管区水路通報第12号

## 318項 - 345項

平成20年3月28日

本通報に使用している経度、緯度は**世界測地系(WGS-84)**に基づいています。

第 318項	四国南岸	足摺岬南方(リマ海域及び付近)	射撃訓練
第 319項	紀伊水道南方		射撃訓練
第 320項	本州南岸	田辺港付近、鉛山湾	灯付浮標設置作業
第 321項	本州南岸	田辺港、第2区	潛堤築造工事
第 322項	和歌山下津港	和歌山区、北区	水路測量
第 323項	大阪湾	深日港付近	魚礁設置作業
第 324項	大阪湾		船舶通航信号所廃止(予告)
第 325項	大阪湾	泉州港付近	潜水作業
第 326項	大阪湾	泉州港付近	灯標廃止(予告)
第 327項	阪南港	第2区	水路測量
第 328項	阪神港	大阪区、第3区	防潮堤補修工事
第 329項	阪神港	神戸区、第2区	水路測量
第 330項	阪神港	神戸区、第4区	棧橋設置作業等
第 331項	阪神港	神戸区、第4区及び付近	海底清掃作業
第 332項	淡路島	洲本港北方	護岸補修工事
第 333項	播磨灘		養殖施設撤去作業
第 334項	姫路港	飾磨区、第1区	掘下げ作業
第 335項	相生港	坂越湾	防波堤完成
第 336項	家島諸島	家島港	護岸改修工事
第 337項	淡路島	郡家港	物揚場築造工事
第 338項	淡路島	仏崎南南西方	護岸補修工事
第 339項	四国南岸	室戸岬南方	施設灯流失
第 340項	四国南岸	須崎港	防波堤延長
第 341項			無線方位信号所廃止(予告)
第 342項	徳島小松島港	徳島区、第1区	護岸築造工事
第 343項	紀伊水道	橘港	潜水作業
第 344項	阪神港	尼崎西宮芦屋区、第1区	水門点検整備
第 345項			特殊書誌新刊

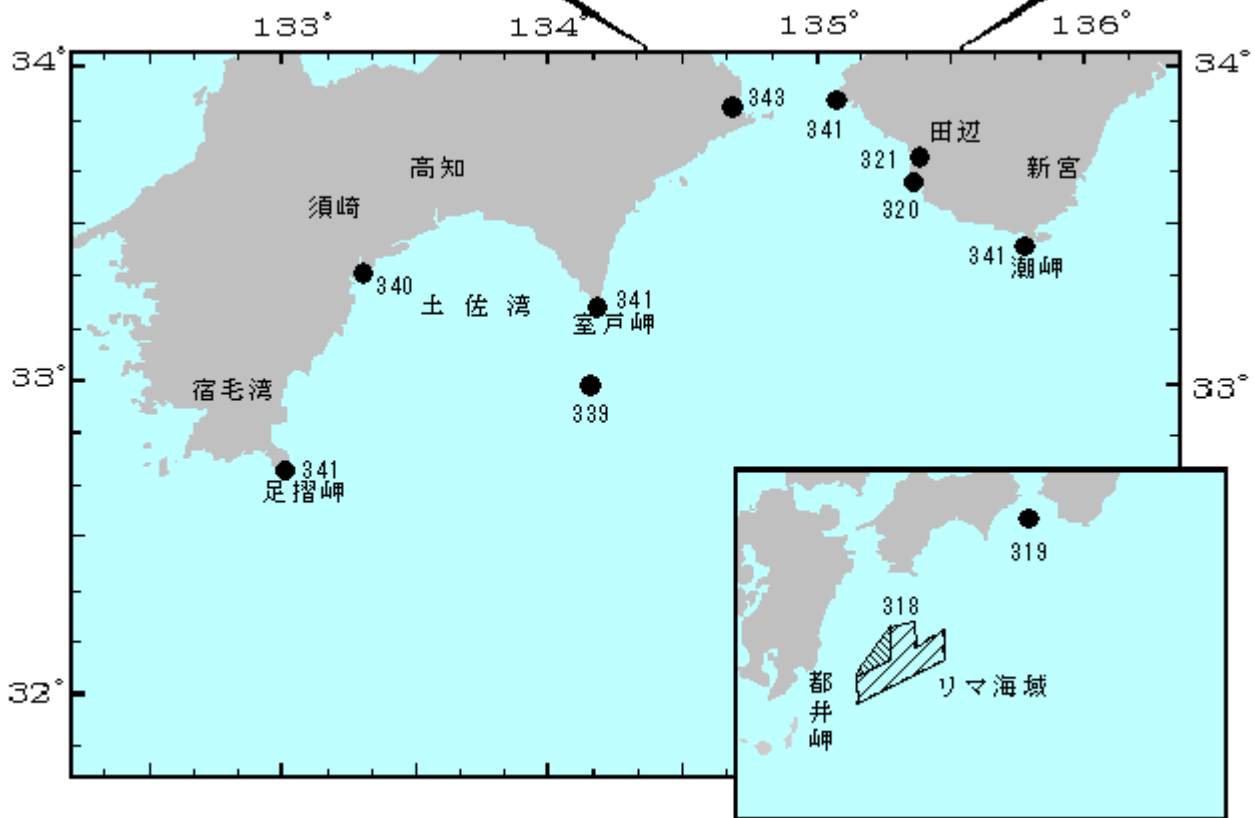
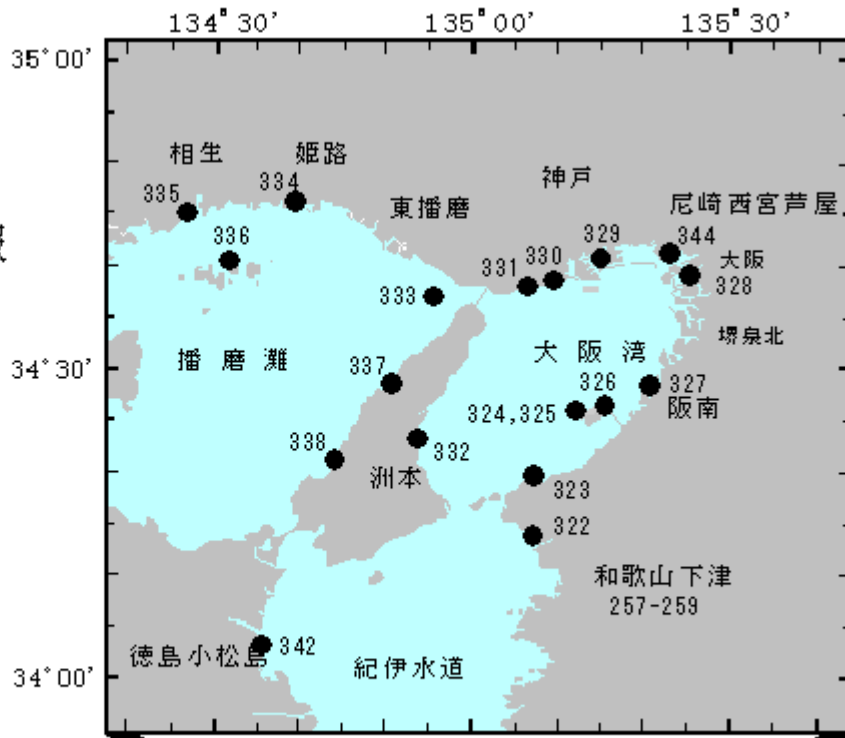
### 海図の改補(小改正)のお知らせ(海上保安庁水路通報第11号(3月21日発行)掲載分)

海 域	改正内容	該当海図	項数	五管区水路通報の項数
日高港	防波堤完成、灯移設	W77(分図「日高港」、JP共)-W150C(JP共)	332	20年8号224項
高知港	係船浮標不存在	W110	333	20年7号217項
湯浅広港	防波堤完成	W150C(JP共)	334	20年5号139項
和歌山下津港、外港	防波堤、灯について	W1150-W1143-W150C(JP共)-W77(JP共)	335	20年7号196項
鳴門海峡付近	魚礁設置	W112(JP共)-W150C(JP共)	336	20年7号214項
撫養港	浅所存在	W1216(撫養港)-W112(JP共)	337	-----
阪神港、大阪区、第2区、第3区	水深等について(補正図)	W123(JP共)	325	-----
姫路港、網干区、第2区	水深、岸線等について(補正図)	W134B-W1113	326	-----

五管区水路通報

第12号

索引図



五管区水路通報に関するお問合せはこちらまで  
 〒650-8551 神戸市中央区波止場町1-1  
 第五管区海上保安本部海洋情報部監理課情報係  
 TEL:078-391-6651(内線2515、2516)  
 FAX:078-332-6307(自動受信)

FAXによる五管区水路通報提供サービス  
 078-332-6307……最新号(ポーリング受信方式)  
 URL <http://www1.kaiho.mlit.go.jp/KAN5/tuho/tuho2.htm>

## 20年318項 四国南岸 - 足摺岬南方(リマ海域及び付近) 射撃訓練

五管区水路通報20年11号292項削除

自衛隊航空機による空対空射撃訓練が実施される。

期間 平成20年4月1日～30日(土曜、日曜及び祝日を除く)  
(区域1) 0700～1900、(区域2) 0600～1800

- 区域1 5地点により囲まれる区域
- (1) 32-03-13N 132-37-51E
  - (2) 31-38-13N 132-37-51E
  - (3) 31-25-13N 132-07-51E
  - (4) 31-30-43N 132-09-21E
  - (5) 32-00-13N 132-34-51E
- 区域2 8地点により囲まれる区域
- (1) 32-09-13N 132-59-51E
  - (2) 31-48-13N 132-59-51E
  - (3) 32-02-13N 133-29-51E
  - (4) 31-42-13N 133-29-51E
  - (5) 31-04-13N 132-07-51E
  - (6) 31-25-13N 132-07-51E
  - (7) 31-38-13N 132-37-51E
  - (8) 32-01-43N 132-37-51E

海図 W157  
出所 防衛省航空幕僚監部

## 20年319項 紀伊水道南方 射撃訓練

蒲生田岬南方において自衛艦による水上射撃訓練が実施される。

期間 平成20年4月10日(予備11日)の0600～1200  
区域 33-30-12N 134-49-50Eを中心とする半径5海里の円内  
備考 自衛艦は「B旗」(夜間は紅灯)掲揚  
海図 W77(JP共)  
出所 防衛省海上幕僚監部

## 20年320項 本州南岸 - 田辺港付近、鉛山湾 灯付浮標設置作業

五管区水路通報20年248項関連

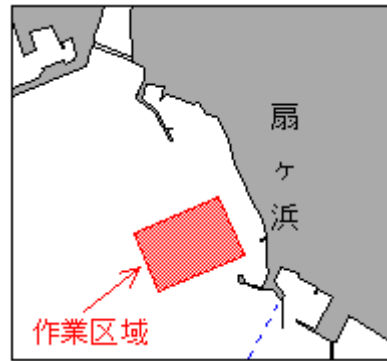
権現崎南方において灯付浮標の設置作業が期間を変更して実施されている。

期間 平成20年3月31日までの日出～日没  
区域 33-40-56N 135-20-25E付近(付図参照)  
海図 W74  
出所 五本部海洋情報部

## 20年321項 本州南岸 - 田辺港、第2区 潜堤築造工事

扇ヶ浜前面において潜水作業を伴う潜堤築造工事が実施されている。

期間 平成20年5月31日までの日出～日没  
区域 33-43-15N 135-22-35E付近(付図参照)  
海図 W74  
出所 田辺港長

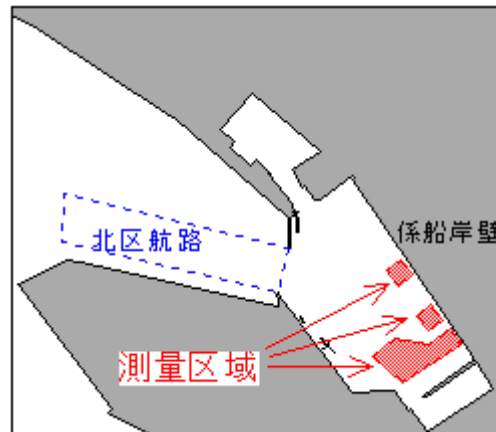


## 20年322項 和歌山下津港 - 和歌山区、北区 水路測量

五管区水路通報20年8号226項関連

係船岸壁前面において水路測量が実施されている。

期 間 平成20年3月31日までのうち1日  
 区 域 付図に示す区域  
 標 識 作業船は白紅白の燕尾旗を掲揚  
 海 図 W1150  
 出 所 五本部海洋情報部



## 20年323項 大阪湾 - 深日港付近 魚礁設置作業

豊国崎付近において魚礁設置作業が実施される。

期 間 平成20年3月29日(予備30日~4月7日)  
 区 域 34-19.5N 135-06.9E付近  
 沈設物 鉄筋コンクリート製魚礁(木材複合型、高さ3.9m)20基  
 海 図 W1143  
 出 所 関西空港海上保安航空基地

## 20年324項 大阪湾 船舶通航信号所廃止(予告)

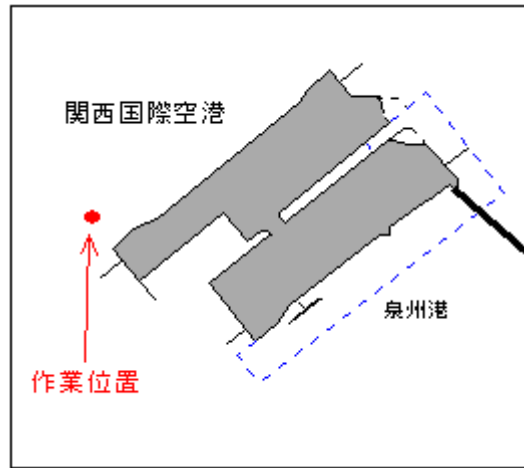
関西国際空港船舶通航信号所(灯台表第1巻8108.5)(34-26.3N 135-14.6E)は廃止される。

予定日 平成20年3月31日  
 海 図 W1103(JP共)  
 出 所 五本部交通部

## 20年325項 大阪湾 - 泉州港付近 潜水作業

関西国際空港西方気象観測塔付近において潜水作業が実施される。

期 間 平成20年4月4日、15日(予備1日~3日、16日~30日)の日出~日没  
 位 置 34-25.9N 135-11.9E付近(付図参照)  
 海 図 W1103(JP共)  
 出 所 関西空港海上保安航空基地



## 20年326項 大阪湾 - 泉州港付近 灯標廃止(予告)

関西国際空港2期空港島付近の下記灯標は廃止される。

標識名 関西国際空港沖O灯標(灯台表第1巻3512.59)(34-27.5N 135-15.3E)  
 関西国際空港沖P灯標(灯台表第1巻3512.6)(34-27.3N 135-15.5E)  
 関西国際空港沖Q灯標(灯台表第1巻3512.61)(34-27.1N 135-15.7E)  
 関西国際空港沖R灯標(灯台表第1巻3512.62)(34-26.8N 135-15.6E)

予定日 平成20年4月上旬

海図 W1103(JP共) - W150A(JP共) - W106(JP共)

出所 五本部交通部

## 20年327項 阪南港 - 第2区 水路測量

阪南2区埋立区域及び付近において測量船「うずしお」及び同搭載艇による水路測量が実施される。

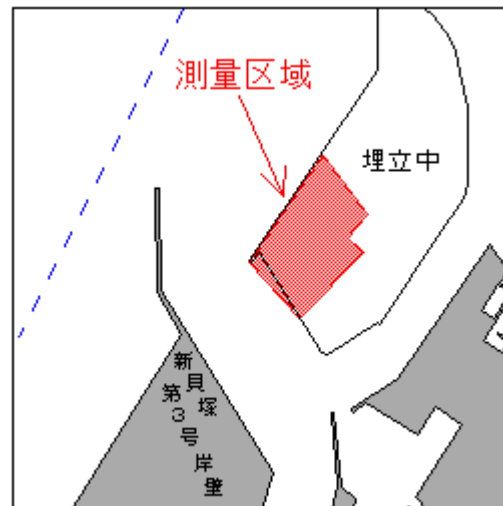
期間 平成20年4月8日～18日のうち5日間、0900～1600

区域 付図に示す区域

標識 測量船及び搭載艇は白紅白の燕尾旗を掲揚

海図 W1141(JP共)

出所 五本部海洋情報部



## 20年328項 阪神港 - 大阪区、第3区 防潮堤補修工事

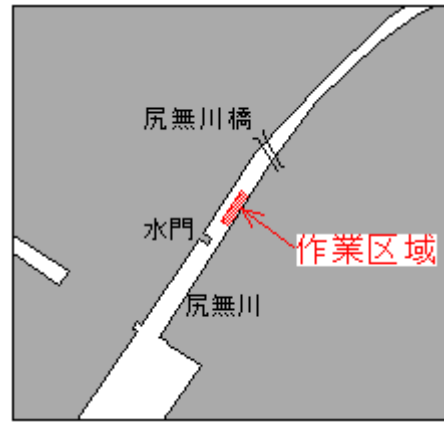
尻無川水門付近において防潮堤補修工事が実施される。

期間 平成20年4月7日～8月8日(予備9日～9月4日)の日出～日没

区域 34-39-34N 135-27-53E付近(付図参照)

海図 W1148

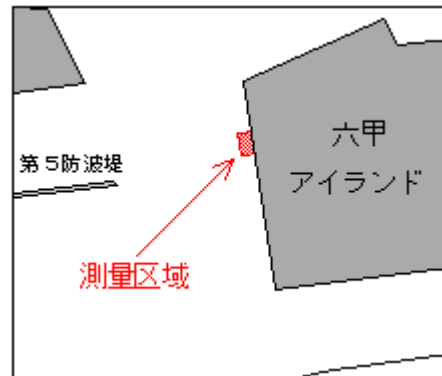
出所 阪神港長



## 20年329項 阪神港 - 神戸区、第2区 水路測量

六甲アイランド西側前面において水路測量が実施される。

期間 平成20年4月10日～20日のうち1日  
 区域 34-41-21N 135-15-09E付近(付図参照)  
 標識 作業船は白紅白の燕尾旗を掲揚  
 海図 W101A(JP共)  
 出所 五本部海洋情報部



## 20年330項 阪神港 - 神戸区、第4区 棧橋設置作業等

五管区水路通報20年7号204項関連

苅藻島北方において潜水作業を伴う棧橋の撤去作業及び設置作業が期間を変更して実施されている。

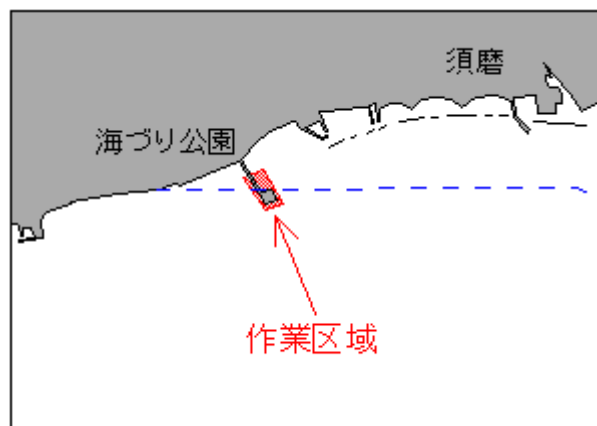
期間 平成20年3月31日までの日出～日没  
 区域 34-39-08N 135-09-51E付近(付図参照)  
 海図 W101A(JP共) - W101B(JP共)  
 出所 阪神港長



## 20年331項 阪神港 - 神戸区、第4区及び付近 海底清掃作業

海づり公園周辺において潜水土による海底清掃作業が実施される。

期間 平成20年4月1日、8日、15日、22日、5月6日、13日(予備20日、27日)の日出～日没  
 区域 34-38-06N 135-06-18E付近(付図参照)  
 海図 W101B(JP共) - W131(JP共)  
 出所 阪神港長



## 20年332項 淡路島 - 洲本港北方 護岸補修工事

潜水作業を伴う護岸補修工事が実施されている。

期間 平成20年7月10日までの0800～1700  
 区域 34-23.5N 134-53.7E付近  
 海図 W1143 - W150A (JP共)  
 出所 五本部海洋情報部

## 20年333項 播磨灘 養殖施設撤去作業

鹿ノ瀬において海苔養殖施設の撤去作業が実施される。

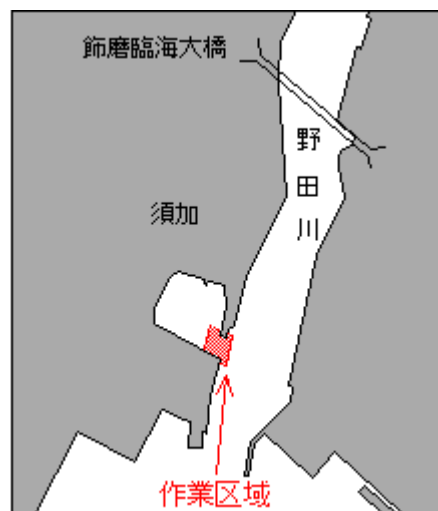
期間 平成20年4月11日～21日の日出～日没  
 区域 5地点を結ぶ線上付近  
 (1) 34-36-59N 134-45-00E  
 (2) 34-37-16N 134-49-41E  
 (3) 34-35-30N 134-50-18E  
 (4) 34-34-17N 134-44-01E  
 (5) 34-35-27N 134-43-41E

備考 養殖施設を示す黄色灯付浮標42基も併せて撤去される。  
 海図 W131 (JP共)  
 出所 神戸海上保安部

## 20年334項 姫路港 - 飾磨区、第1区 掘下げ作業

飾磨臨海大橋南方において掘下げ作業が実施されている。

期間 平成20年4月6日まで(予備7日、8日)の0900～1700  
 区域 34-47-07N 134-39-48E付近(付図参照)  
 備考 上記区域の海底に掘下げ土砂の輸送管(長さ約25m)を設置  
 標識 輸送管を示す標識灯を2基設置  
 海図 W134A - W134B  
 出所 姫路港長



## 20年335項 相生港 - 坂越湾 防波堤完成

五管区水路通報19年37号890項関連

大黒地先に防波堤が完成した。

位置 2地点を結ぶ線上付近(幅約7m)  
(1) 34-46-01N 134-26-47E  
(2) 34-46-01N 134-26-51E標識 上記(2)付近に黄色標識灯設置  
海図 W111(相生港)  
出所 五本部海洋情報部

## 20年336項 家島諸島 - 家島港 護岸改修工事

家島港において護岸改修工事が実施されている。

期間 平成20年10月10日まで  
区域 34-40.6N 134-32.0E付近  
海図 W1113  
出所 五本部海洋情報部

## 20年337項 淡路島 - 郡家港 物揚場築造工事

郡家港において物揚場築造工事が実施される。

期間 平成20年4月1日~6月30日(予備日含む)  
区域 34-28.6N 134-50.7E付近  
海図 W131(JP共) - W150B  
出所 五本部海洋情報部

## 20年338項 淡路島 - 仏崎南南西方 護岸補修工事

五管区水路通報20年2号66項関連

五色浜前面において護岸補修工事が期間を延長して実施されている。

期間 平成20年10月20日まで(予備日含む)の0300~翌0200  
区域 34-21.5N 134-44.5E付近  
海図 W150B  
出所 五本部海洋情報部

## 20年339項 四国南岸 - 室戸岬南方 施設灯流失

土佐黒潮牧場第16号施設灯(灯台表第1巻3027.55)(32-55.6N 134-09.3E)は流失した。

海図 W108  
出所 高知海上保安部

## 20年340項 四国南岸 - 須崎港 防波堤延長

五管区水路通報19年45号1158項関連

須崎港口の防波堤が延長された。

位置 33-22-31N 133-17-41E付近  
備考 詳細は追って通報する。  
海図 W105(分図「須崎港」共)  
出所 五本部海洋情報部

## 20年341項 無線方位信号所廃止(予告)

下記の無線方位信号所は廃止される。

名称 (1)潮岬無線方位信号所(レーマークビーコン)(灯台表第1巻9058.1)(33-26.2N 135-45.3E)  
(2)紀伊日ノ御崎無線方位信号所(レーマークビーコン)(灯台表第1巻9063.1)(33-52.9N 135-03.7E)  
(3)室戸岬無線方位信号所(レーマークビーコン)(灯台表第1巻9059.1)(33-14.9N 134-10.5E)  
(4)足摺岬無線方位信号所(レーマークビーコン)(灯台表第1巻9060.1)(32-43.6N 133-01.1E)  
予定日 平成20年4月10日

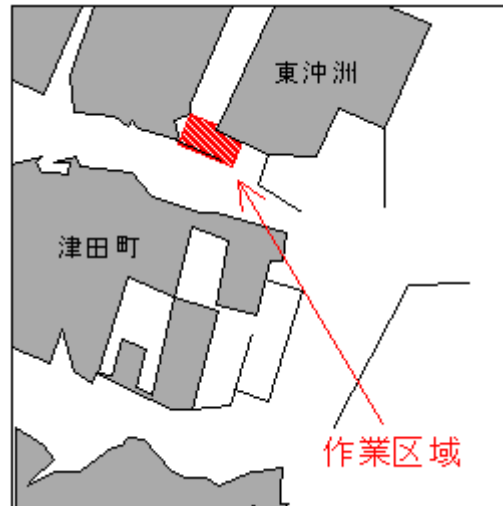


海 図 W1140 - W97 - W99 (串本港付近) - W150C (JP共) - W77 (JP共) -  
W100A - W61B - W157  
出 所 五本部交通部

## 20年342項 徳島小松島港 - 徳島区、第1区 護岸築造工事

東沖洲南西側において護岸築造工事が実施されている。

期 間 平成20年10月30日までの日出～日没  
区 域 34-03-20N 134-35-24E付近(付図参照)  
海 図 W1126  
出 所 徳島小松島港長

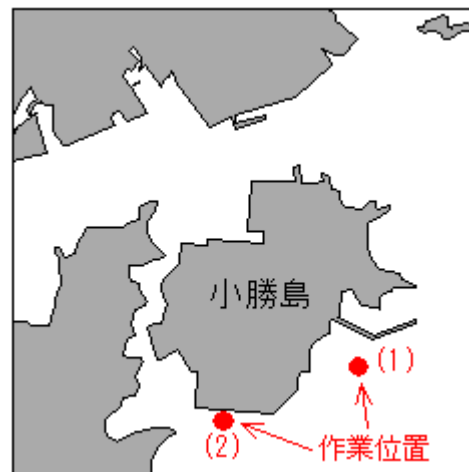


## 20年343項 紀伊水道 - 橘港 潜水作業

小勝島付近において潜士による発電所施設(放水口及び取水口)の点検作業が実施される。

期 間 平成20年4月6日～5月3日の日出～日没  
位 置 下記各位置付近(付図参照)  
(1) 33-51-24N 134-39-38E  
(2) 33-51-12N 134-39-01E

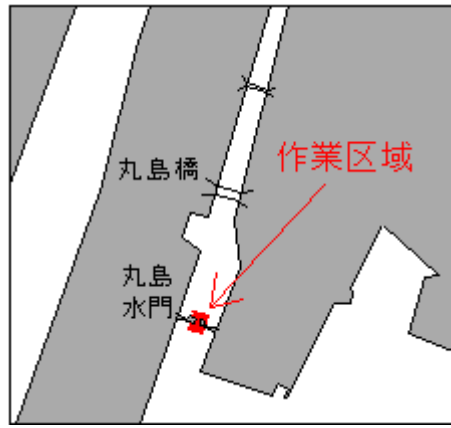
海 図 W1104  
出 所 徳島海上保安部



## 20年344項 阪神港 - 尼崎西宮芦屋区、第1区 水門点検整備

丸島水門において施設の点検整備作業が実施される。

期 間 平成20年3月31日～4月11日の0830～1730  
区 域 34-41-33N 135-22-42E付近(付図参照)  
海 図 W1107 (JP共)  
出 所 阪神港長



---

## 20年345項 特殊書誌新刊

下記の特殊書誌が新刊された。

番号	書誌名	刊行年月	定価(税込)
684	平成21年 天体位置表	2008-3	3,675円
出所	海上保安庁水路通報20年11号(20.3.21)		

---