



五管区水路通報第13号

346項 - 377項

平成20年4月4日

本通報に使用している経度、緯度は**世界測地系(WGS-84)**に基づいています。

第 346項	四国南岸	足摺岬南方(リマ海域及び付近)	射爆撃訓練
第 347項	紀伊水道南方		救難訓練
第 348項	本州南岸	潮岬北東方、古座西向港	突堤完成
第 349項	本州南岸	潮岬北東方、古座西向港	消波ブロック据付
第 350項	和歌山下津港	下津区	導流堤完成
第 351項	和歌山下津港	外港	離岸堤完成
第 352項	和歌山下津港	和歌山区、第2区	護岸完成
第 353項	大阪湾	深日港付近	魚礁設置
第 354項	大阪湾	泉州港付近	灯標廃止
第 355項	大阪湾		船舶通航信号所廃止
第 356項	阪神港	大阪区、第3区	護岸完成
第 357項	阪神港	大阪区、第3区	防潮堤完成
第 358項	阪神港	大阪区、第4区	岸壁改修工事
第 359項	阪神港	尼崎西宮芦屋区、第2区	標識灯設置
第 360項	阪神港	尼崎西宮芦屋区、第2区	小型船舶実技講習
第 361項	阪神港	尼崎西宮芦屋区、第2区	小型船舶実技講習
第 362項	阪神港	尼崎西宮芦屋区、第2区	ヨット帆走訓練
第 363項	阪神港	尼崎西宮芦屋区、第2区	ヨットレース
第 364項	阪神港	尼崎西宮芦屋区、第2区	ヨットレース
第 365項	阪神港	神戸区、第1区	重量物撤去
第 366項	阪神港	神戸区、第4区	栈橋設置
第 367項	淡路島	岩屋港	護岸完成
第 368項	明石海峡	舞子漁港付近	護岸完成
第 369項	明石海峡	明石港	磁気探査作業
第 370項	姫路港	飾磨区、第1区	水深減少
第 371項	姫路港	網干区、第2区	消波ブロック据付
第 372項	姫路港		深浅測量
第 373項	淡路島	富島港	物揚場等完成
第 374項	淡路島	仏崎南南西方	護岸補修工事
第 375項	淡路島	湊港西方	離岸堤築造工事
第 376項	徳島小松島港	小松島区、第3区	小型船舶実技講習
第 377項	四国南岸	室戸岬南方	施設灯撤去

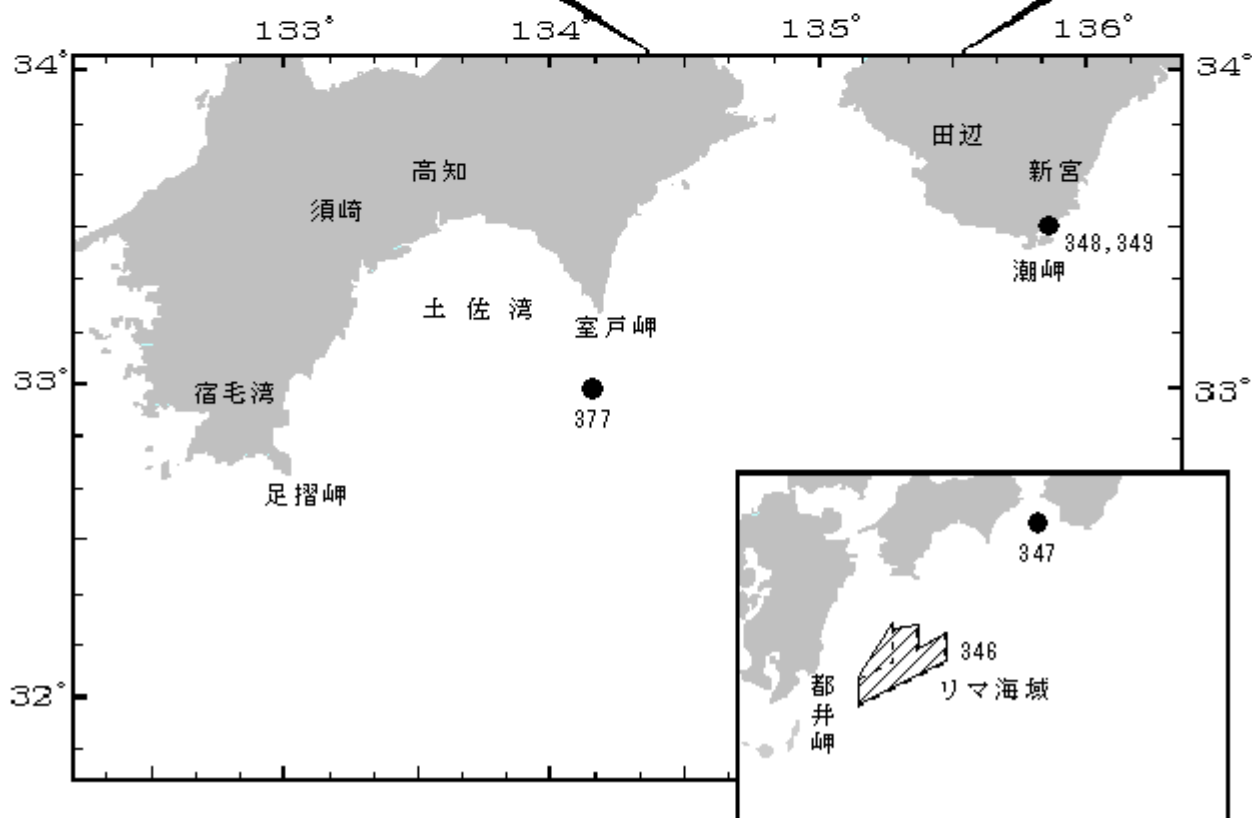
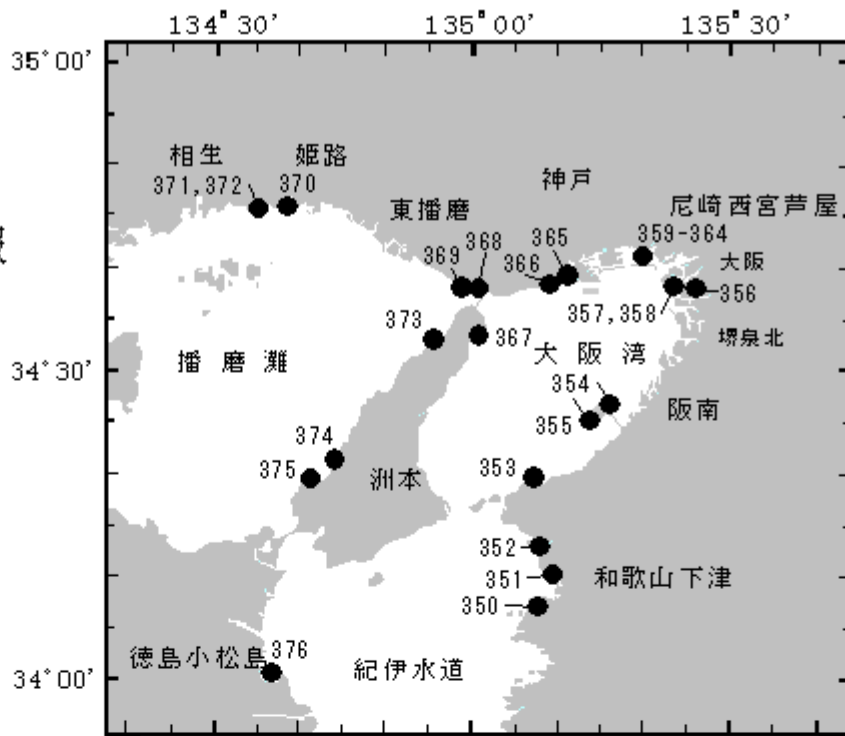
[海図の改補\(小改正\)のお知らせ\(海上保安庁水路通報第12号\(3月28日発行\)掲載分\)](#)

海 域	改正内容	該当海図	項数	五管区水路通報の 項数
田辺港付近	浮標存在	W74	361	20年7号194項
高知港	灯存在	W110	362	20年7号218項
徳島小松島港付近	海底波浪計設置	W1126	363	20年9号272項

五管区水路通報

第13号

索引図



五管区水路通報に関するお問合せはこちらまで
 〒650-8551 神戸市中央区波止場町1-1
 第五管区海上保安本部海洋情報部監理課情報係
 TEL:078-391-6651(内線2515、2516)
 FAX:078-332-6307(自動受信)

FAXによる五管区水路通報提供サービス
 078-332-6307……最新号(ポーリング受信方式)
 URL <http://www1.kaiho.mlit.go.jp/KAN5/tuho/tuho2.htm>

20年346項 四国南岸 足摺岬南方(リマ海域及び付近) 射爆撃訓練

自衛隊航空機による空対水射爆撃訓練が実施される。

期間 平成20年4月14日～25日(土曜、日曜を除く)の0800～1700

区域 10地点により囲まれる区域

- (1) 32-09-13N 132-59-51E
- (2) 31-48-13N 132-59-51E
- (3) 32-02-13N 133-29-51E
- (4) 31-42-13N 133-29-51E
- (5) 31-04-13N 132-07-51E
- (6) 31-25-13N 132-07-51E
- (7) 31-30-43N 132-09-21E
- (8) 32-00-13N 132-34-51E
- (9) 32-03-13N 132-37-51E
- (10) 32-01-43N 132-37-51E

海図 W157

出所 防衛省航空幕僚監部

20年347項 紀伊水道南方 救難訓練

日ノ御崎南方において巡視船及び航空機による夜間救難訓練が実施される。

期間 平成20年4月14日の1820～1940

区域 33-35N 135-05Eを中心とする半径5海里の円内

使用火工品 照明弾、フロートライト

海図 W77(JP共)

出所 関西空港海上保安航空基地

20年348項 本州南岸 潮岬北東方、古座西向港 突堤完成

五管区水路通報20年11号298項関連

古座西向港内に突堤が完成した。

位置 2地点を結ぶ線上付近(幅5.3m)

- (1) 33-30-46N 135-50-02E
- (2) 33-30-47N 135-50-03E

海図 W99(串本港付近)

出所 串本海上保安署

20年349項 本州南岸 潮岬北東方、古座西向港 消波ブロック据付

五管区水路通報20年2号48項関連

古座西向港西部に消波ブロックが据付られた。

区域 33-30-39N 135-49-13E付近

海図 W99(串本港付近)

出所 串本海上保安署

20年350項 和歌山下津港 下津区 導流堤完成

五管区水路通報20年11号301項関連

女良川河口に導流堤が完成した。

位置 2地点を結ぶ線上(幅2m)

- (1) 34-07-09.6N 135-08-22.3E
- (2) 34-07-10.4N 135-08-22.5E(岸線上)

海図 W1144

出所 和歌山下津港長

20年351項 和歌山下津港 外港 離岸堤完成

五管区水路通報19年50号1283項関連

和歌浦漁港南東方、片男波海岸沖合の潜堤上に消波ブロックが据付られ、離岸堤が完成した。

位置 34-11-03N 135-10-01E付近

海 図 W 1 1 4 3
出 所 和歌山下津港長

2 0 年 3 5 2 項 和歌山下津港 和歌山区、第 2 区 護岸完成

五管区水路通報19年37号873項関連

1 紀ノ川河口左岸に護岸が完成した。

区 域 5地点により囲まれる区域

- (1) 34-13-22.2N 135-08-36.9E
- (2) 34-13-23.3N 135-08-39.3E
- (3) 34-13-23.6N 135-08-44.0E
- (4) 34-13-28.4N 135-09-01.3E
- (5) 34-13-28.1N 135-09-03.5E

2 築港地先に護岸が完成している。

区 域 3地点により囲まれる区域

- (1) 34-13-26.8N 135-09-02.5E
- (2) 34-13-26.6N 135-09-02.6E
- (3) 34-13-25.3N 135-08-58.3E

海 図 W 1 1 5 0
出 所 和歌山下津港長

2 0 年 3 5 3 項 大阪湾 深日港付近 魚礁設置

五管区水路通報20年12号323項関連

豊国埼付近に魚礁が設置された。

区 域 4地点により囲まれる区域

- (1) 34-19-26N 135-06-50E
- (2) 34-19-28N 135-06-50E
- (3) 34-19-29N 135-06-55E
- (4) 34-19-27N 135-06-55E

沈設物 鉄筋コンクリート製魚礁(木材複合型、高さ3.9m)20基

海 図 W 1 1 4 3

出 所 関西空港海上保安航空基地

2 0 年 3 5 4 項 大阪湾 泉州港付近 灯標廃止

五管区水路通報20年10号280項削除

関西国際空港付近の下記灯標は廃止された。

標識名 (1) 関空泉州沖空港島南西方灯標(灯台表第1巻3512.3)(34-24.6N 135-13.1E)
(2) 関空泉州沖空港島北東方灯標(灯台表第1巻3512.3)(34-26.8N 135-16.3E)

海 図 W 1 1 0 3 (J P 共) - W 1 5 0 A (J P 共) - W 1 0 6 (J P 共)

出 所 五本部交通部

2 0 年 3 5 5 項 大阪湾 船舶通航信号所廃止

五管区水路通報20年12号324項削除

関西国際空港船舶通航信号所(灯台表第1巻8108.5)(34-26.3N 135-14.6E)は廃止された。

海 図 W 1 1 0 3 (J P 共)

出 所 五本部交通部

2 0 年 3 5 6 項 阪神港 大阪区、第 3 区 護岸完成

五管区水路通報19年36号852項関連

大正内港に護岸が完成した。

区 域 4地点及び陸岸により囲まれる区域

- (1) 34-38-20.5N 135-27-43.7E
- (2) 34-38-20.7N 135-27-43.6E
- (3) 34-38-21.4N 135-27-46.1E
- (4) 34-38-21.2N 135-27-46.2E

海 図 W 1 1 4 8

出 所 阪神港長

20年357項 阪神港 大阪区、第3区 防潮堤完成

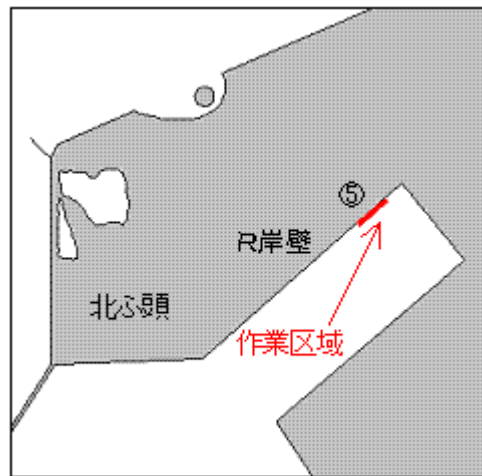
五管区水路通報19年37号876項関連
天保山運河に防潮堤が完成した。

区域 34-39-17N 135-26-18E付近
備考 詳細は追って通報する。
海図 W123(JP共)
出所 阪神港長

20年358項 阪神港 大阪区、第4区 岸壁改修工事

R岸壁NO.5前面において潜水作業を伴う岸壁改修工事が実施される。

期間 平成20年4月10日～6月15日(予備16日～25日)の日出～日没
区域 34-38-10N 135-24-38E付近(付図参照)
海図 W123(JP共)
出所 阪神港長



20年359項 阪神港 尼崎西宮芦屋区、第2区 標識灯設置

甲子園浜北東方に標識灯が設置されている。

期間 平成20年6月3日まで(予備日含む)
位置 下記各位置
(1) 34-42-27N 135-21-23E
(2) 34-42-26N 135-21-24E
海図 W1107(JP共)
出所 阪神港長

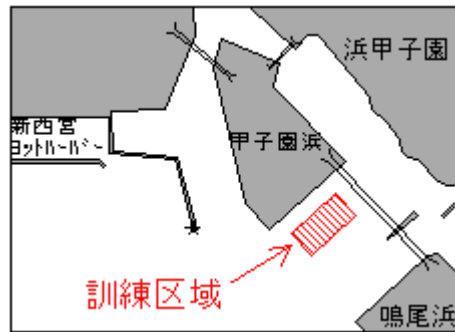


20年360項 阪神港 尼崎西宮芦屋区、第2区 小型船舶実技講習

甲子園浜南東側前面において小型船舶操縦士実技講習が実施されている。

期間 平成20年6月30日まで(火曜を除く。予備日含む)の0900～1630

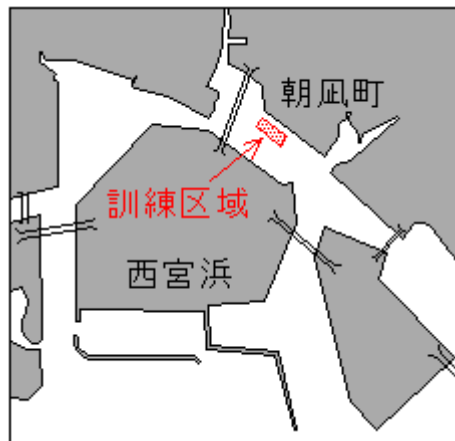
区域 34-42.2N 135-21.1E付近(付図参照)
 標識 区域内に浮標を3基設置
 海図 W1107(JP共)
 出所 阪神港長



20年361項 阪神港 尼崎西宮芦屋区、第2区 小型船舶実技講習

西宮浜北東方において小型船舶操縦士実技講習が実施される。

期間 平成20年4月19日～6月29日の0800～日没
 区域 34-43-17N 135-20-22E付近(付図参照)
 標識 区域内に浮標を3基設置
 海図 W1107(JP共)
 出所 阪神港長

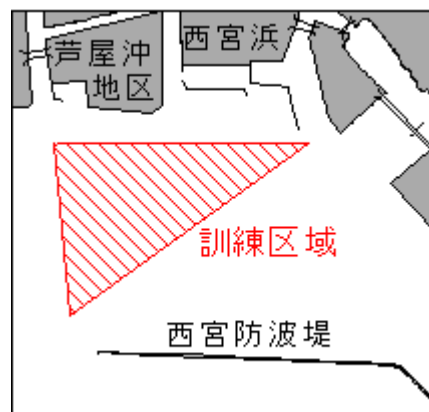


20年362項 阪神港 尼崎西宮芦屋区、第2区 ヨット帆走訓練

西宮防波堤北方においてディンギーヨット(最大113艇)による帆走訓練及び模擬レースが実施されている。

期間 平成20年4月30日までの0800～日没
 区域 3地点により囲まれる区域
 (1) 34-42-07N 135-20-32E
 (2) 34-40-56N 135-18-35E
 (3) 34-42-04N 135-18-27E

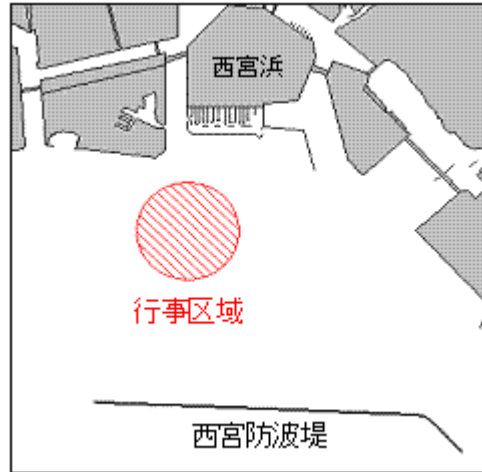
標識 区域内にコースを示す浮標を多数設置
 海図 W1107(JP共)
 出所 阪神港長



20年363項 阪神港 尼崎西宮芦屋区、第2区 ヨットレース

西宮防波堤北方においてクルーザーヨット(約10艇)によるヨットレースが実施される。

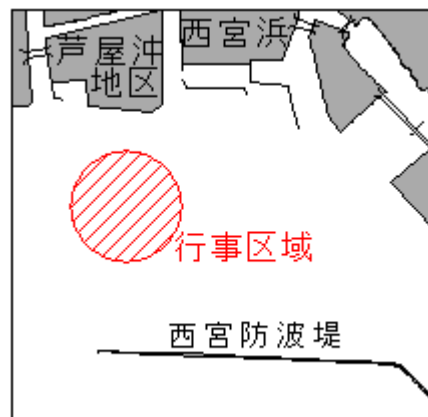
期間 平成20年4月13日の1000~1700
 区域 34-41-48N 135-19-30Eを中心とする半径600mの円内
 標識 区域内にコースを示す浮標を2基設置
 海図 W1107(JP共) - W101A(JP共)
 出所 阪神港長



20年364項 阪神港 尼崎西宮芦屋区、第2区 ヨットレース

西宮防波堤北方においてヨットレースが実施される。

期間 平成20年4月13日の0900~1700
 区域 34-41-39N 135-19-03Eを中心とする半径700mの円内
 備考 区域内にコースを示す円柱形浮標を4基設置
 海図 W1107(JP共) - W101A(JP共)
 出所 阪神港長



20年365項 阪神港 神戸区、第1区 重量物撤去

五管区水路通報20年5号152項関連
 三菱重工業前面の重量物(シンカー)は一部撤去された。
 区域 34-39-26N 135-10-55E付近
 海図 W101A(JP共) - W101B(JP共)
 出所 阪神港長

20年366項 阪神港 神戸区、第4区 栈橋設置

五管区水路通報20年12号330項関連
 苅藻島北方に栈橋が設置された。
 位置 3地点を結ぶ線上(幅2.5m)
 (1) 34-39-07.8N 135-09-51.8E
 (2) 34-39-08.5N 135-09-51.8E

(3) 34-39-08.9N 135-09-51.3E(岸線上)
 海図 W101A(JP共) - W101B(JP共)
 出所 阪神港長

20年367項 淡路島 岩屋港 護岸完成

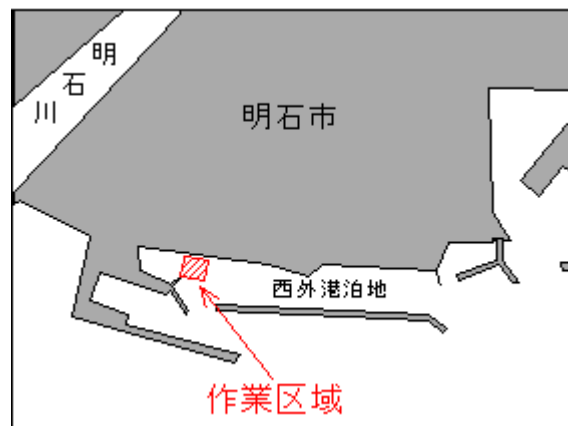
五管区水路通報20年1号31項関連
 田之代海岸前面に護岸が完成した。
 区域 34-35.1N 135-01.4E付近
 備考 詳細は追って通報する。
 海図 W1217(岩屋港) - W131(JP共)
 出所 五本部海洋情報部

20年368項 明石海峡 舞子漁港付近 護岸完成

五管区水路通報19年44号1108項関連
 舞子漁港付近に護岸が完成した。
 区域 34-38.2N 135-01.7E付近
 海図 W131(JP共)
 出所 五本部海洋情報部

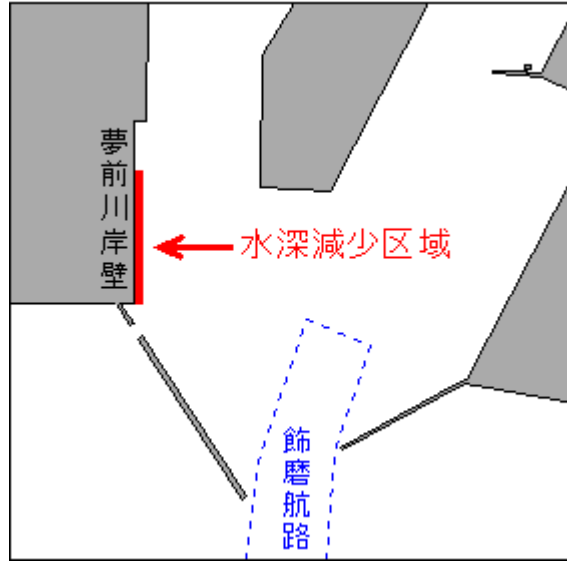
20年369項 明石海峡 明石港 磁気探査作業

西外港泊地において潜水土による磁気探査作業が実施される。
 期間 平成20年4月9日(予備10日、11日)の0800~1700
 区域 34-38-29N 134-59-00E付近(付図参照)
 標識 作業区域を示す旗を設置
 海図 W1217(明石港)
 出所 神戸海上保安部



20年370項 姫路港 飾磨区、第1区 水深減少

最近の測量によれば夢前川岸壁前面の水深が約1~3m減少している。
 区域 2地点を結ぶ線上付近
 (1) 34-46-15N 134-38-45E
 (2) 34-46-02N 134-38-45E
 海図 W134B
 出所 五本部海洋情報部



20年371項 姫路港 網干区、第2区 消波ブロック据付

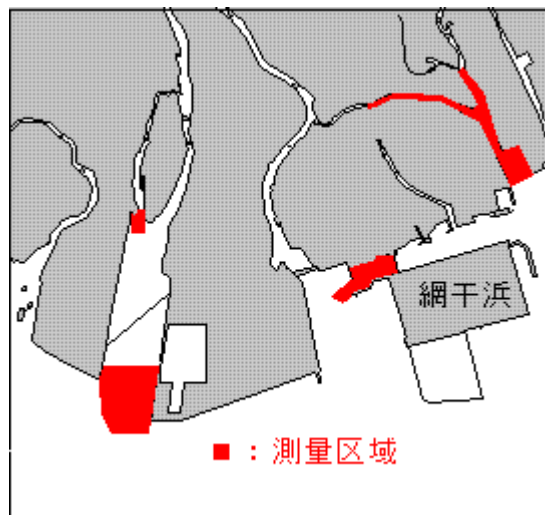
五管区水路通報20年7号207項関連
 網干浜沖の埋立地区東側に消波ブロックが据付られた。

位置 2地点を結ぶ線上付近
 (1) 34-45-43N 134-36-05E
 (2) 34-45-49N 134-36-03E

海図 W134B
 出所 姫路港長

20年372項 姫路港 深浅測量

姫路港西部において深浅測量が実施されている。
 期間 平成20年4月24日まで(予備25日~30日)の日出~日没
 区域 付図に示す区域
 海図 W134B
 出所 姫路港長



20年373項 淡路島 富島港 物揚場等完成

五管区水路通報20年9号268項関連
 富島港内に物揚場及び護岸が完成した。
 区域 34-32.9N 134-55.9E付近
 備考 詳細は追って通報する。
 海図 W131(JP共) - W150B
 出所 神戸海上保安部

20年374項 淡路島 仏埼南南西方 護岸補修工事

五管区水路通報20年11号314項関連

五色浜前面において護岸補修工事が期間を延長して実施されている。

期間 平成20年10月31日まで(予備日含む。夜間作業あり)

区域 34-21.5N 134-44.5E付近

海図 W150B

出所 五本部海洋情報部

20年375項 淡路島 湊港西方 離岸堤築造工事

津井海岸前面において潜水作業を伴う起重機船による離岸堤築造工事が実施される。

期間 平成20年4月14日～5月22日(予備日含む)

位置 下記各位置付近

(1) 34-19.5N 134-41.8E

(2) 34-19.3N 134-42.4E

海図 W150B

出所 五本部海洋情報部

20年376項 徳島小松島港 小松島区、第3区 小型船舶実技講習

弁天島北方において小型船舶操縦士実技講習が実施される。

期間 平成20年4月12日～18日(予備19日、20日)の0930～1630

区域 34-00-08N 134-36-36E付近(付図参照)

標識 区域内に浮標を3基設置

海図 W1126

出所 徳島小松島港長



20年377項 四国南岸 室戸岬南方 施設灯撤去

五管区水路通報20年12号339項削除

土佐黒潮牧場第16号施設灯(灯台表第1巻3027.55)(32-55.6N 134-09.3E)は撤去された。

海図 W108

出所 高知海上保安部