



五管区水路通報第14号

378項 - 398項

平成20年4月11日

本通報に使用している経度、緯度は**世界測地系(WGS-84)**に基づいています。

第 378項	四国南岸	足摺岬南方(リマ海域)	射撃訓練等
第 379項	紀伊水道南方		射撃訓練
第 380項	本州南岸	田辺港付近、下芳養湾	消波ブロック据付工事
第 381項	和歌山下津港	和歌山区、北区	水路測量
第 382項	大阪湾	淡輪港北方	ヨットレース
第 383項	阪神港	尼崎西宮芦屋区、第3区	ヨットレース
第 384項	阪神港	神戸区、第2区	磁気探査作業
第 385項	阪神港	神戸区付近	ヨットレース
第 386項	明石海峡	明石港	深浅測量
第 387項	姫路港	東区、第2区	潜水訓練
第 388項	相生港		護岸改修工事
第 389項	淡路島	仏崎南南西方	潜堤築造工事
第 390項	徳島小松島港	徳島区、第1区	掘下げ作業
第 391項	徳島小松島港	小松島区、第3区	小型船舶実技講習
第 392項	紀伊水道	橘港	潜水作業
第 393項	四国南岸	室戸岬西方	灯浮標復旧(予告)
第 394項	四国南岸	高知港	煙突等不存在
第 395項	四国南岸	高知港南西方	磁気探査作業等
第 396項	四国南岸	宿毛湾、大島東方	小型船舶実技講習
第 397項	四国南岸	宿毛湾港	岸壁築造工事
第 398項	お知らせ		無線方位信号所廃止 標識の流出について

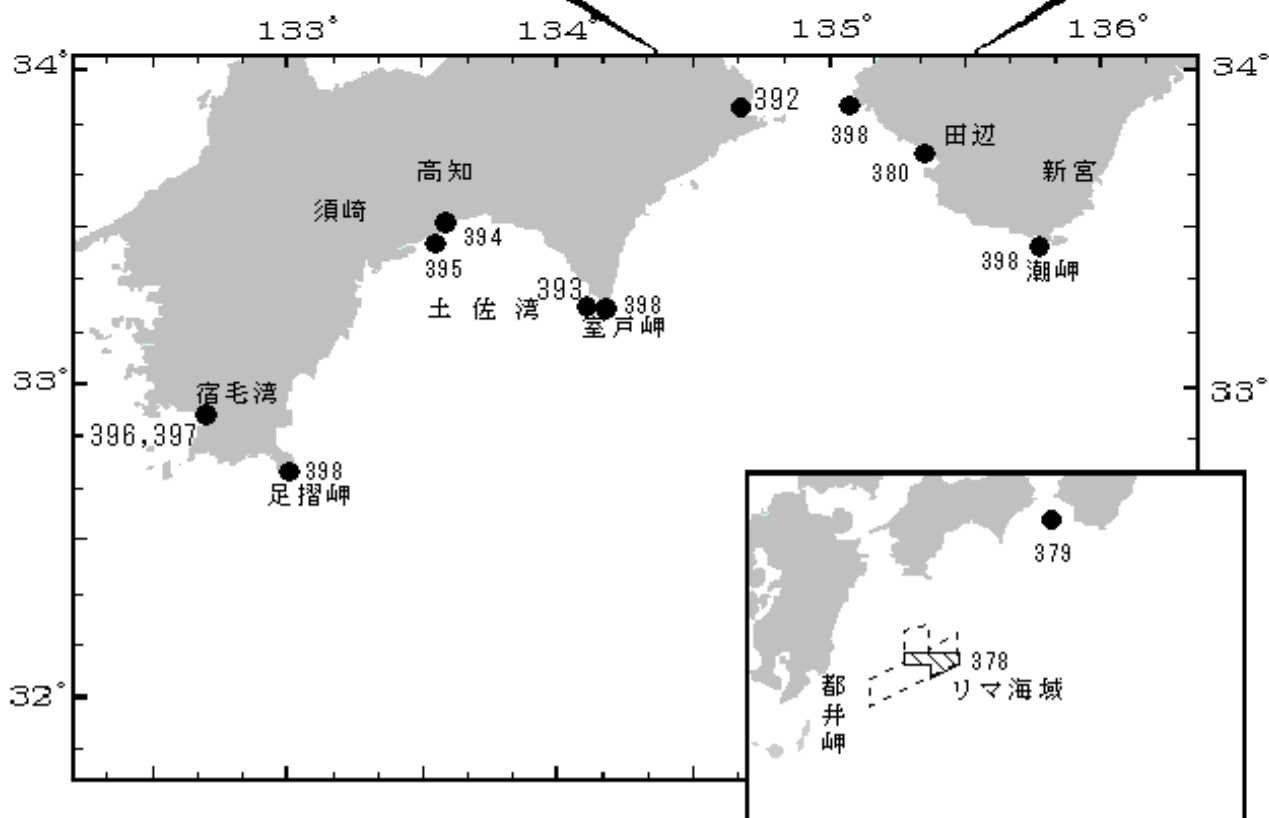
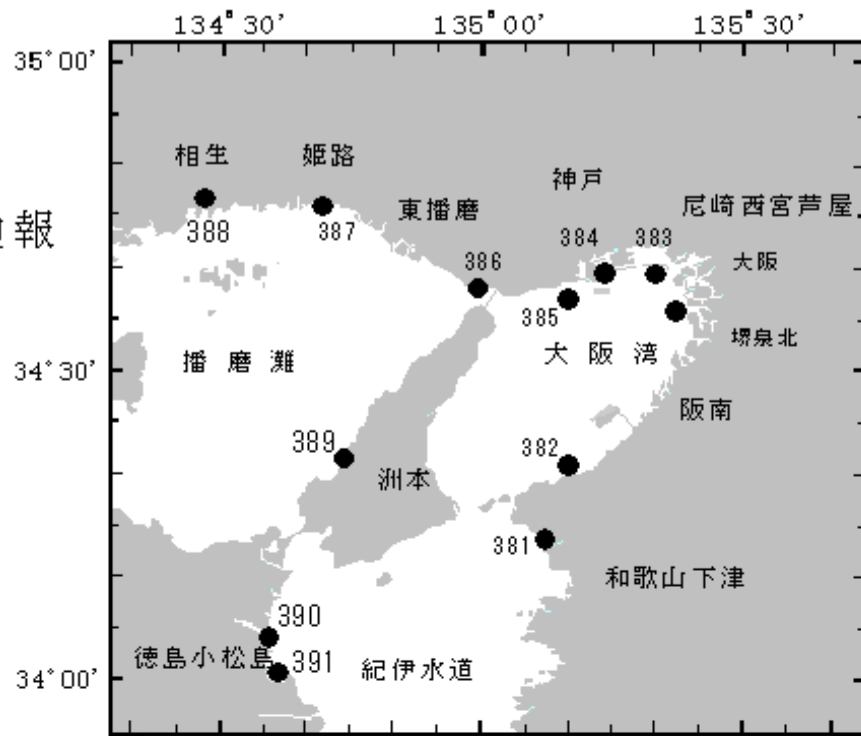
海図の改補(小改正)のお知らせ(海上保安庁水路通報第13号(4月4日発行)掲載分)

海 域	改正内容	該当海図	項 数	五管区水路通報の項数
高知港付近	無線塔について	W110-W108(JP共)	384	20年7号219項
上川口港	灯台、岸線等について(補正図)	W108(分図「上川口港」及びJP共)-W157	377	-----

五管区水路通報

第14号

索引図



五管区水路通報に関するお問合せはこちらまで
 〒650-8551 神戸市中央区波止場町1-1
 第五管区海上保安本部海洋情報部監理課情報係
 TEL:078-391-6651(内線2515、2516)
 FAX:078-332-6307(自動受信)

FAXによる五管区水路通報提供サービス
 078-332-6307……最新号(ポーリング受信方式)
 URL <http://www1.kaiho.mlit.go.jp/KAN5/tuho/tuho2.htm>

20年378項 四国南岸 - 足摺岬南方(リマ海域) 射撃訓練等

自衛艦による対空、水上、対潜ロケット射撃及びフレア発射訓練が実施される。

期間 平成20年4月21日、22日、24日(予備23日、25日、26日)の0600~1800

区域 6地点により囲まれる区域

- (1) 31-48-13N 133-29-51E
- (2) 31-42-13N 133-29-51E
- (3) 31-28-13N 132-59-51E
- (4) 31-36-13N 132-59-51E
- (5) 31-36-13N 132-37-51E
- (6) 31-48-13N 132-37-51E

海図 W157

出所 防衛省海上幕僚監部

20年379項 紀伊水道南方 射撃訓練

日ノ御崎南方において巡視船による射撃訓練が実施される。

期間 平成20年4月20日1330~1600、21日(予備22日)1000~1500

区域 33-34.8N 135-03.0Eを中心とする半径5海里の円内

備考 巡視船は「UY」及び「NE4」旗を掲揚、紅色閃光灯を点灯

海図 W77(JP共)

出所 田辺海上保安部

20年380項 本州南岸 - 田辺港付近、下芳養湾 消波ブロック据付工事

城山崎付近において消波ブロック据付工事が実施されている。

期間 平成20年5月30日まで(予備日含む)

区域 33-44-42N 135-20-50E付近(付図参照)

海図 W74

出所 五本部海洋情報部



20年381項 和歌山下津港 - 和歌山区、北区 水路測量

係船岸壁前面において水路測量が実施される。

期間 平成20年4月18日~30日のうち1日

区域1 2地点を結ぶ線上(付図参照)

(1) 34-14-13N 135-07-36E

(2) 34-14-10N 135-07-39E

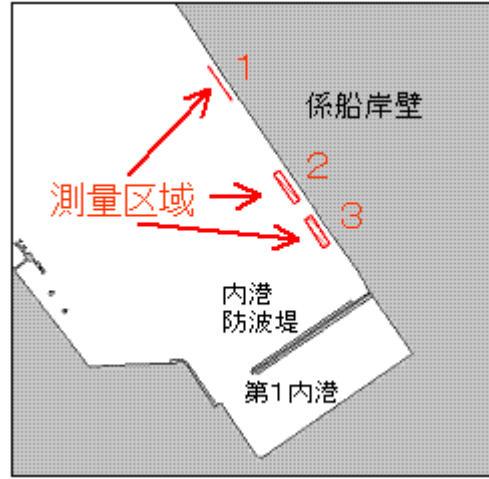
区域2 34-14-02N 135-07-44E付近(付図参照)

区域3 34-13-58N 135-07-48E付近(付図参照)

標識 作業船は白紅白の燕尾旗を掲揚

海図 W1150

出所 五本部海洋情報部



20年382項 大阪湾 - 淡輪港北方 ヨットレース

淡輪港北方においてクルーザーヨット(約20艇)によるヨットレースが実施される。

- 期間 平成20年4月20日の0930～1600
- 区域 34-21.7N 135-10.5Eを中心とする半径1,800mの円内
- 標識 区域内にコースを示す黄色円筒形浮標を2基設置
- 海図 W1143 - W150A (JP共)
- 出所 関西空港海上保安航空基地

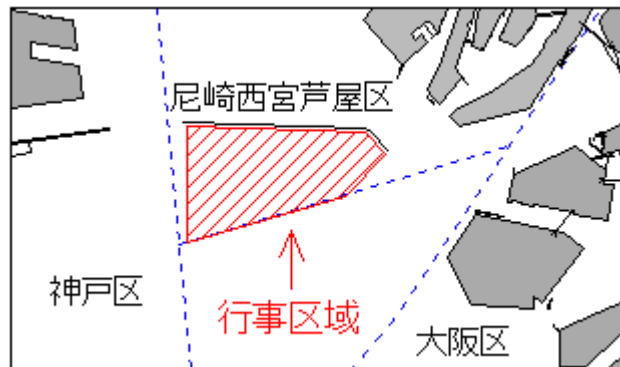


20年383項 阪神港 - 尼崎西宮芦屋区、第3区 ヨットレース

西宮防波堤南側においてクルーザーヨット(約15艇)によるヨットレースが実施される。

- 期間 平成20年4月20日、26日、27日の1000～1700
- 区域 5地点により囲まれる区域
 - (1) 34-40-18N 135-21-32E
 - (2) 34-39-48N 135-20-52E
 - (3) 34-39-17N 135-18-50E
 - (4) 34-40-35N 135-18-50E
 - (5) 34-40-31N 135-21-15E

- 標識 区域内にコースを示す浮標を2基設置
- 海図 W1107 (JP共) - W1103 (JP共)
- 出所 阪神港長



20年384項 阪神港 - 神戸区、第2区 磁気探査作業

第6防波堤南側において潜士による磁気探査作業が実施される。

期間 平成20年4月16日(予備17日)の日出～日没

区域 下記各位置

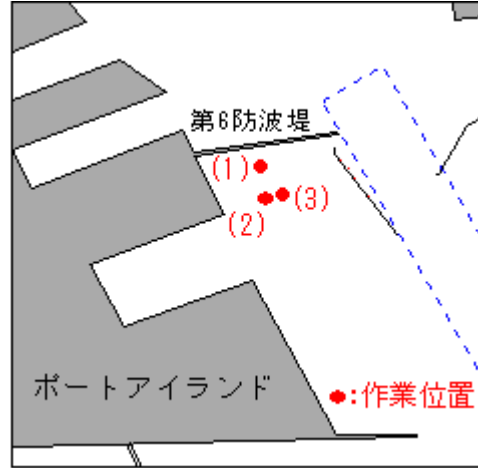
(1) 34-40-07N 135-14-22E

(2) 34-39-58N 135-14-27E

(3) 34-39-59N 135-14-32E

海図 W101A(JP共)

出所 阪神港長



20年385項 阪神港 - 神戸区付近 ヨットレース

須磨沖においてクルーザーヨット(約14艇)によるヨットレースが実施される。

期間 平成20年4月20日の1000～日没

区域 2地点を結ぶ線上付近(付図参照)

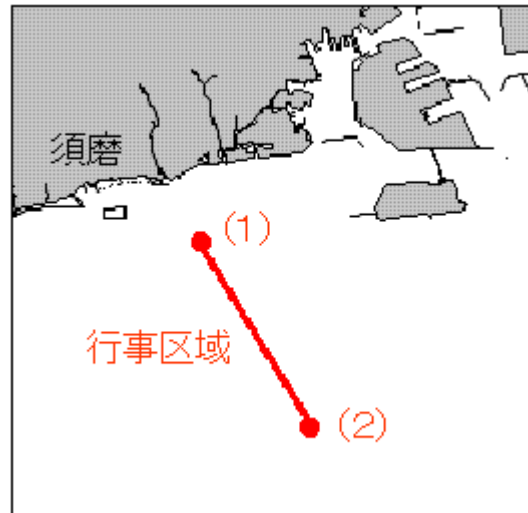
(1) 34-37.4N 135-08.8E

(2) 34-34.2N 135-11.2E

標識 上記(1)、(2)付近にコースを示す橙色円筒形浮標を設置

海図 W131(JP共) - W150A(JP共)

出所 神戸海上保安部



20年386項 明石海峡 - 明石港 深浅測量

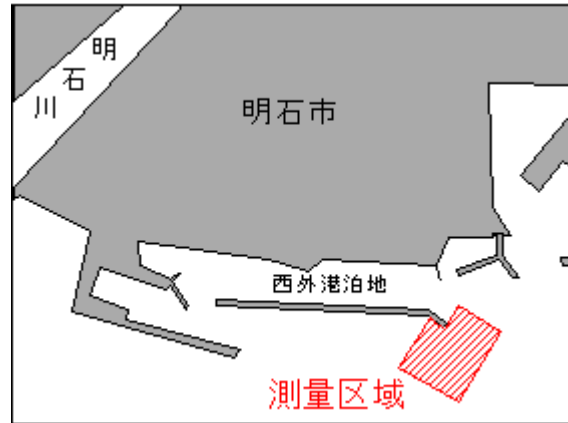
西外港泊地付近において深浅測量が実施される。

期間 平成20年4月14日～19日(予備日含む)の日出～日没

区域 34-38-23N 134-59-17E付近(付図参照)

海図 W1217(明石港)

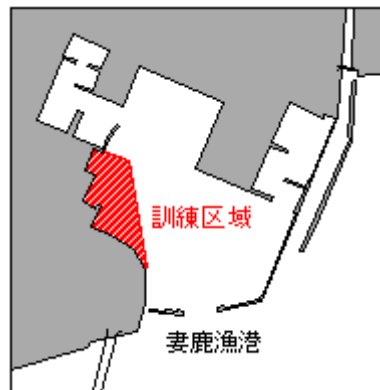
出所 神戸海上保安部



20年387項 姫路港 - 東区、第2区 潜水訓練

妻鹿漁港において姫路市消防局による潜水訓練が実施される。

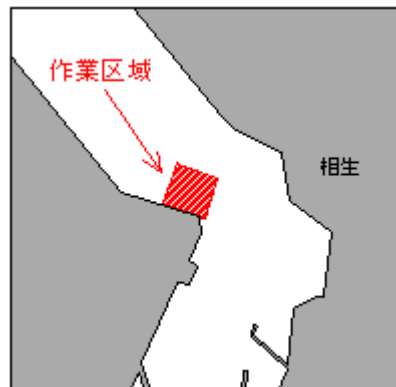
期間 平成20年4月23日、28日の0930～1330
 区域 34-46-29N 134-42-05E付近(付図参照)
 海図 W134A
 出所 姫路港長



20年388項 相生港 護岸改修工事

相生港内において潜水作業を伴う護岸改修工事が実施される。

期間 平成20年4月14日～5月24日(予備26日～31日)の日出～日没
 区域 34-47-56N 134-28-04E付近(付図参照)
 標識 作業船のアンカー位置を示す浮標を設置
 海図 W111(相生港)
 出所 姫路海上保安部



20年389項 淡路島 - 仏崎南南西方 潜堤築造工事

五色浜前面において潜水作業を伴う潜堤築造工事が実施されている。

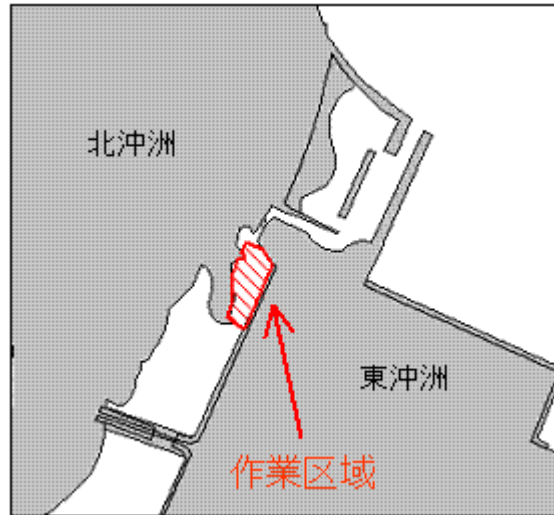
期間 平成20年7月31日まで(予備日含む)
 区域 34-21.8N 134-44.7E付近
 海図 W150B

出 所 五本部海洋情報部

20年390項 徳島小松島港 - 徳島区、第1区 掘下げ作業

東沖洲地先において掘下げ作業が実施されている。

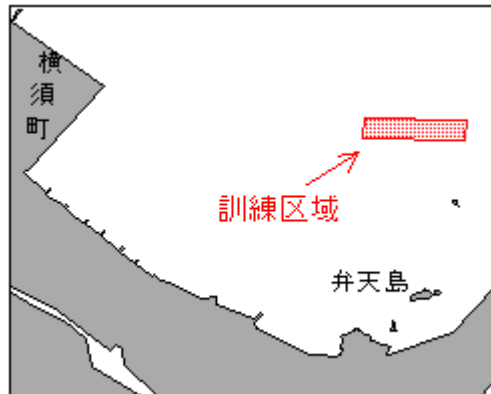
期 間 平成20年4月28日まで
 区 域 34-04-00N 134-35-47E付近(付図参照)
 海 図 W 1 1 2 6
 出 所 徳島小松島港長



20年391項 徳島小松島港 - 小松島区、第3区 小型船舶実技講習

弁天島北方において小型船舶操縦士実技講習が実施される。

期 間 平成20年4月26日、27日(予備28日、29日)の0830~1700
 区 域 34-00-08N 134-36-36E付近(付図参照)
 標 識 区域内に黄色浮標を6基設置
 海 図 W 1 1 2 6
 出 所 徳島小松島港長



20年392項 紀伊水道 - 橘港 潜水作業

小松島北側において潜水作業が実施される。

期 間 平成20年4月14日~25日の日出~日没
 位 置 33-52-03N 134-39-19E付近(付図参照)
 海 図 W 1 1 4 2 - W 1 1 0 4
 出 所 徳島海上保安部



20年393項 四国南岸 - 室戸岬西方 灯浮標復旧(予告)

五管区水路通報18年13号240項関連、19年47号1229項削除

沈没した室戸岬沖津波観測灯浮標(灯台表第1巻3027.2)は、下記のとおり位置変更のうえ復旧される。

位置 33-15-55N 134-02-15E
 塗色及び構造 黄色X形頭標1個付 黄色 やぐら形(鉄造)
 灯質 群閃黄光 毎20秒に5閃光
 光達距離 3.5海里
 予定日 平成20年4月15日
 海図 W77(JP共) - W108(JP共)
 出所 五本部交通部

20年394項 四国南岸 - 高知港 煙突等不存在

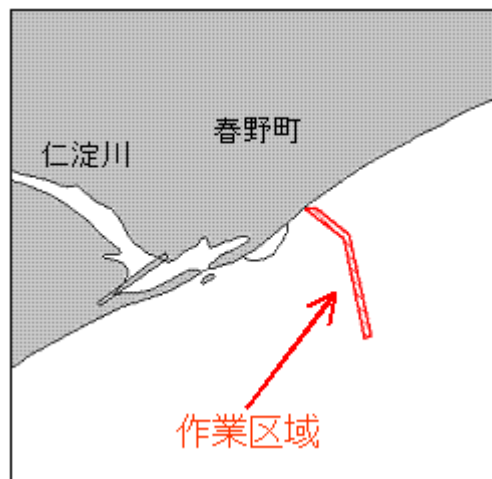
- 1 下記位置の煙突は撤去されている。
 位置 下記各位置付近
 (1) 33-31-26N 133-33-55E
 (2) 33-31-14N 133-33-59E
 - 2 下記位置のベルトコンベア(Conveyor)は撤去されている。
 位置 33-31-12N 133-33-55E付近
 - 3 下記位置の移動式クレーンは撤去されている。
 位置 2地点を結ぶ線上付近
 (1) 33-31-01N 133-33-54E
 (2) 33-30-55N 133-33-54E
- 海図 W110
 出所 五本部海洋情報部

20年395項 四国南岸 - 高知港南西方 磁気探査作業等

春野町地先において潜水土による磁気探査作業及び底質調査が実施される。

期間 平成20年4月12日～5月16日(予備日含む)の日出～日没
 区域 3地点を結ぶ線上付近(付図参照)
 (1) 33-28.2N 133-30.5E
 (2) 33-28.0N 133-30.8E
 (3) 33-27.3N 133-31.0E

備考 区域内に潜水作業用のガイドロープを設置
 標識 ガイドロープを示す浮標を100m間隔で設置
 海図 W108
 出所 高知海上保安部



20年396項 四国南岸 - 宿毛湾、大島東方 小型船舶実技講習

ウドノ鼻付近において小型船舶操縦士実技講習が実施される。

期間 平成20年4月16日～23日(予備24日、25日)の0930～1630

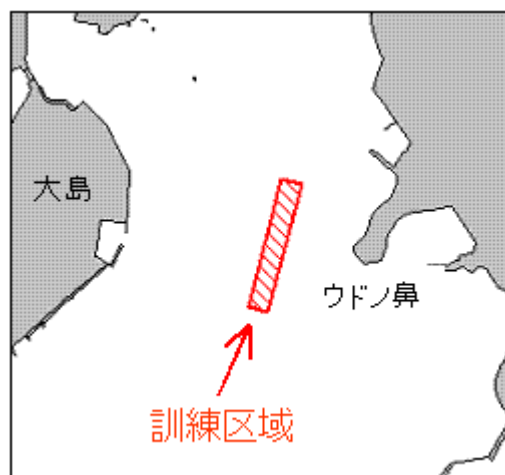
区域 4地点により囲まれる区域

- (1) 32-54-47N 132-42-32E
- (2) 32-54-48N 132-42-30E
- (3) 32-54-58N 132-42-33E
- (4) 32-54-58N 132-42-35E

標識 区域内に浮標を3基設置

海図 W1237

出所 宿毛海上保安署



20年397項 四国南岸 - 宿毛湾港 岸壁築造工事

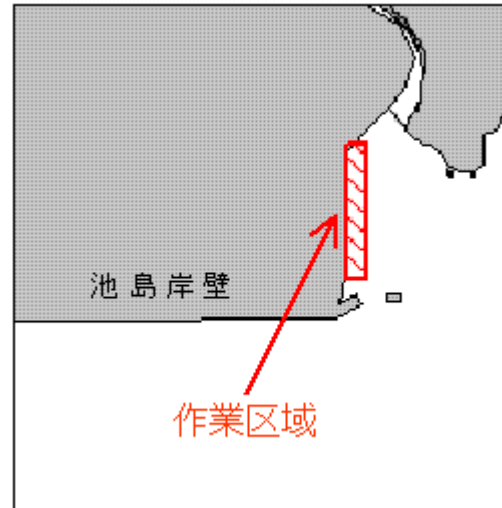
池島岸壁東側において潜水作業を伴う岸壁築造工事が実施されている。

期間 平成20年9月17日までの日出～日没

区域 32-55-15N 132-40-43E付近(付図参照)

海図 W1237(分図「宿毛湾港」共)

出所 五本部海洋情報部



20年398項 無線方位信号所廃止

五管区水路通報20年12号341項削除

下記の無線方位信号所は廃止された。

名称	(1) 潮岬無線方位信号所(レーマークビーコン)(灯台表第1巻9058.1)(33-26.2N 135-45.3E)
	(2) 紀伊日ノ御崎無線方位信号所(レーマークビーコン)(灯台表第1巻9063.1)(33-52.9N 135-03.7E)
	(3) 室戸岬無線方位信号所(レーマークビーコン)(灯台表第1巻9059.1)(33-14.9N 134-10.5E)
	(4) 足摺岬無線方位信号所(レーマークビーコン)(灯台表第1巻9060.1)(32-43.6N 133-01.1E)
海図	W1140 - W97 - W99(串本港付近) - W150C(JP共) - W77(JP共) - W100A - W61B - W157
出所	五本部交通部

お知らせ 標識の流出について

仮屋沖に設置されている養殖施設(のり網)を示す黄色灯付浮標1基が流失し、現在も海上を漂流している可能性があります。
発見された方は、下記の連絡先へ通報願います。

連絡・問い合わせ先 兵庫県淡路市仮屋112-1
仮屋漁業協同組合
Tel 0799-74-2057