



# 五管区水路通報第15号

399項 - 422項

平成20年4月18日

本通報に使用している経度、緯度は世界測地系(WGS-84)に基づいています。

第 399項	本州南岸	潮岬東方	救難訓練
第 400項	紀伊水道南方		救難訓練
第 401項	四国南岸	足摺岬南方(リマ海域及び付近)	救難訓練
第 402項	豊後水道南口至る足摺岬東方		救難訓練
第 403項	四国南岸	土佐湾南方	救難訓練
第 404項	本州南岸	潮岬北西方、日置港	標識灯設置
第 405項	和歌山下津港	和歌山区、南区	係船浮標について
第 406項	大阪湾	泉州港付近	潜水作業
第 407項	大阪湾	泉州港付近	灯標廃止
第 408項	阪神港	堺泉北区、第2区	重量物荷役作業
第 409項	阪神港	大阪区	水路測量
第 410項	阪神港	大阪区、第3区	掘下げ作業等
第 411項	阪神港	大阪区、第3区	掘下げ作業等
第 412項	阪神港	尼崎西宮芦屋区、第2区	ヨットレース
第 413項	阪神港	神戸区、第3区	重量物荷役作業
第 414項	淡路島	浦港南方	灯浮標等再設置
第 415項	東播磨港南東方		護岸補修工事
第 416項	姫路港	飾磨区、第1区	潜水作業
第 417項	姫路港	網干区及び西区	灯付浮標点検作業
第 418項	姫路港及び付近		灯付浮標撤去作業等
第 419項	四国南岸	室戸岬西方	灯浮標設置作業
第 420項	四国南岸	宿毛湾港	浮棧橋について
第 421項	四国南岸	宿毛湾港	棧橋設置作業
第 422項	本州南岸	田辺港付近、下芳養湾	消波ブロック据付工事
お知らせ			流失灯付浮標の発見

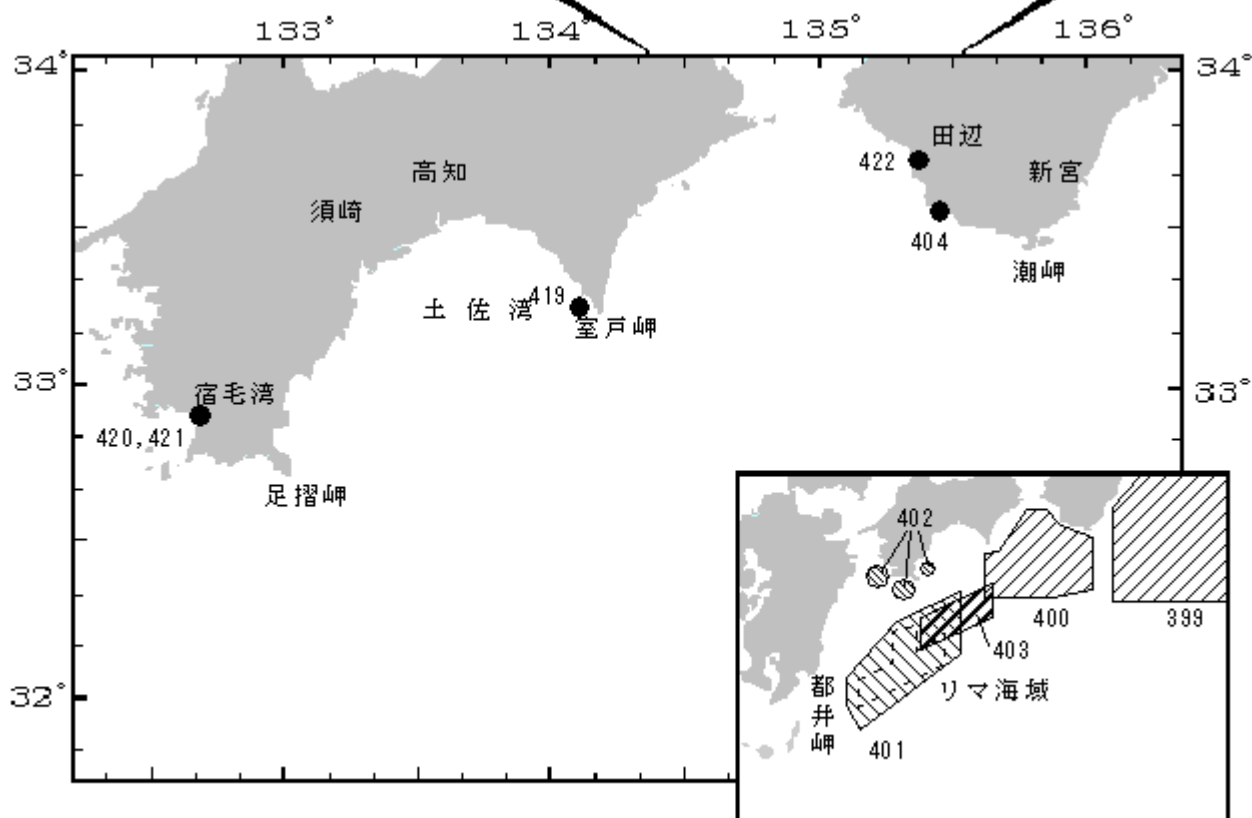
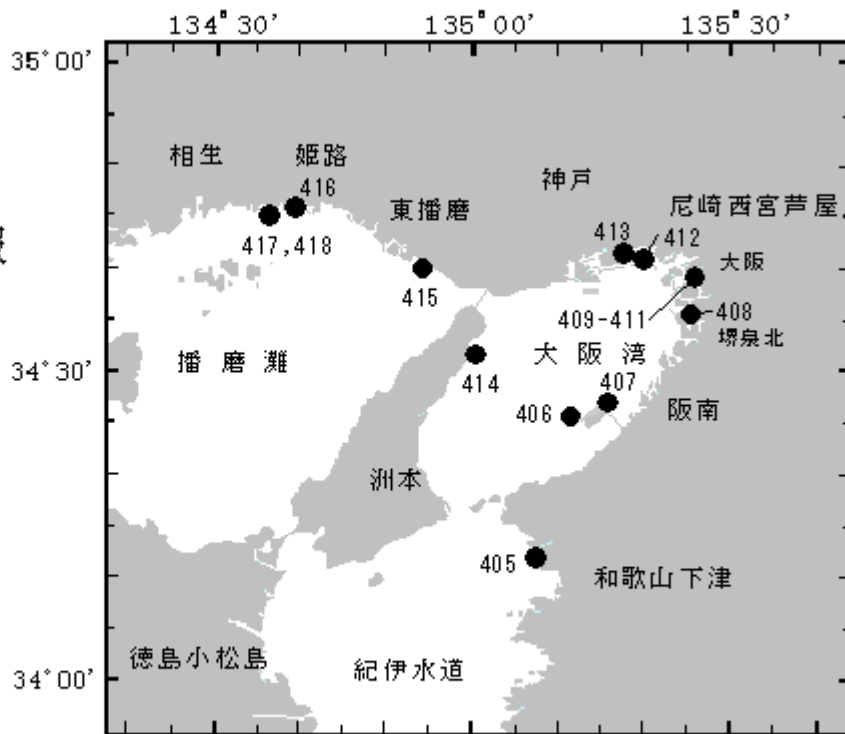
[海図の改補\(小改正\)のお知らせ\(海上保安庁水路通報第14号\(平成20年4月11日発行\)掲載分\)](#)

今週は、五管区内の小改正通報はありません。

五管区水路通報

第15号

索引図



五管区水路通報に関するお問合せはこちらまで  
 〒650-8551 神戸市中央区波止場町1-1  
 第五管区海上保安本部海洋情報部監理課情報係  
 TEL:078-391-6651(内線2515、2516)  
 FAX:078-332-6307(自動受信)

FAXによる五管区水路通報提供サービス  
 078-332-6307……最新号(ポーリング受信方式)  
 URL <http://www1.kaiho.mlit.go.jp/KAN5/tuho/tuho2.htm>

## 20年399項 本州南岸 - 潮岬東方 救難訓練

自衛隊航空機による救難訓練が実施される。

期間 平成20年5月1日～30日(土曜、日曜及び祝日を除く)の0800～2100

区域 6地点により囲まれる区域

- (1) 34-38-12N 137-29-49E
- (2) 34-38-12N 137-59-49E
- (3) 34-25-12N 138-29-49E
- (4) 32-40-13N 138-29-49E
- (5) 32-40-13N 136-09-50E
- (6) 33-47-12N 136-09-50E

使用火工品 キャンドルライト、スモークライト、マリンマーカー及びシーマーカー

海図 W61B

出所 航空自衛隊浜松救難隊

## 20年400項 紀伊水道南方 救難訓練

自衛隊航空機による救難訓練が実施されている。

期間 平成20年5月31日までの0800～2200

区域 9地点により囲まれる区域

- (1) 33-46N 134-45E
- (2) 33-46N 135-08E
- (3) 33-30N 135-22E
- (4) 33-24N 135-45E
- (5) 32-44N 135-52E
- (6) 32-26N 135-00E
- (7) 32-26N 134-00E
- (8) 33-10N 134-00E
- (9) 33-10N 134-13E

使用火工品 マリンマーカー、フロートシグナル、ボールマーカー

海図 W77(JP共) - W157

出所 海上自衛隊第24航空隊

## 20年401項 四国南岸 - 足摺岬南方(リマ海域及び付近) 救難訓練

自衛隊航空機による救難訓練が実施される。

期間 平成20年5月1日～30日(土曜、日曜及び祝日を除く)の0800～2100

区域 6地点により囲まれる区域

- (1) 32-35-50N 134-00-00E
- (2) 31-52-55N 134-00-00E
- (3) 30-48-13N 132-22-51E
- (4) 31-04-13N 132-07-51E
- (5) 31-23-13N 132-07-51E
- (6) 32-09-13N 132-53-51E

使用火工品 照明筒吊光、信号筒、信号発煙照明筒、目標弾、フレア

海図 W157

出所 航空自衛隊新田原救難隊

## 20年402項 豊後水道南口至る足摺岬東方 救難訓練

水陸両用救難飛行艇の離着水を伴う救難訓練が実施される。

期間 平成20年5月1日～31日の日出～日没

区域1 32-40N 132-20Eを中心とする半径15海里の円内のうち、132-10E以西を除く区域

区域2 32-25N 132-55Eを中心とする半径15海里の円内

区域3 32-51N 133-19Eを中心とする半径10海里の円内

備考 訓練は天候等により上記1～3のいずれかの区域内で実施される。

使用火工品 発煙筒、シーマーカー

海図 W157

出所 海上自衛隊第31航空群

## 20年403項 四国南岸 - 土佐湾南方 救難訓練

土佐湾南方において水陸両用救難飛行艇の離着水を伴う救難訓練が実施される。

期 間 平成20年5月1日～31日の1000～1200

区 域 4地点により囲まれる区域

(1) 32-45N 134-15E

(2) 32-20N 134-15E

(3) 31-47N 133-00E

(4) 32-09N 133-00E

海 図 W 1 5 7

出 所 海上自衛隊第31航空群

## 20年404項 本州南岸 - 潮岬北西方、日置港 標識灯設置

日置港口に付近障害物を示す赤色標識灯が設置された。

位 置 33-32-33N 135-26-40E付近

海 図 W 7 7 (J P 共)

出 所 田辺海上保安部

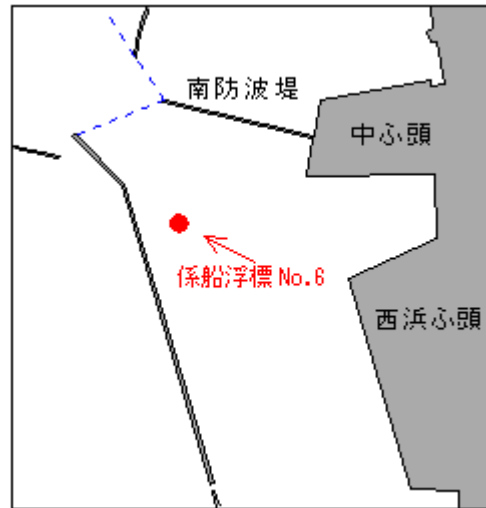
## 20年405項 和歌山下津港 - 和歌山区、南区 係船浮標について

西浜ふ頭北西方の係船浮標(No.6)は沈没のおそれがあるため、標体に位置を示す黄色標識灯が設置された。

位 置 34-12-38N 135-08-09E付近(付図参照)

海 図 W 1 1 5 0

出 所 和歌山海上保安部



## 20年406項 大阪湾 - 泉州港付近 潜水作業

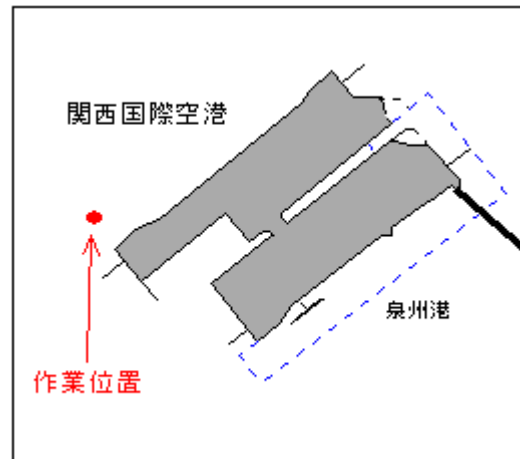
関西国際空港西方気象観測塔付近において潜水作業が実施される。

期 間 平成20年5月1日、14日(予備2日～13日、15日～31日)の日出～日没

位 置 34-25.9N 135-11.9E付近(付図参照)

海 図 W 1 1 0 3 (J P 共)

出 所 関西空港海上保安航空基地



## 20年407項 大阪湾 - 泉州港付近 灯標廃止

五管区水路通報20年12号326項削除

関西国際空港2期空港島付近の下記灯標は廃止された。

標識名 関西国際空港沖O灯標(灯台表第1巻3512.59)(34-27.5N 135-15.3E)  
 関西国際空港沖P灯標(灯台表第1巻3512.6)(34-27.3N 135-15.5E)  
 関西国際空港沖Q灯標(灯台表第1巻3512.61)(34-27.1N 135-15.7E)  
 関西国際空港沖R灯標(灯台表第1巻3512.62)(34-26.8N 135-15.6E)

海図 W1103(JP共) - W150A(JP共) - W106(JP共)  
 出所 五本部交通部

## 20年408項 阪神港 - 堺泉北区、第2区 重量物荷役作業

日立造船前面において起重機船による重量物荷役作業が実施される。

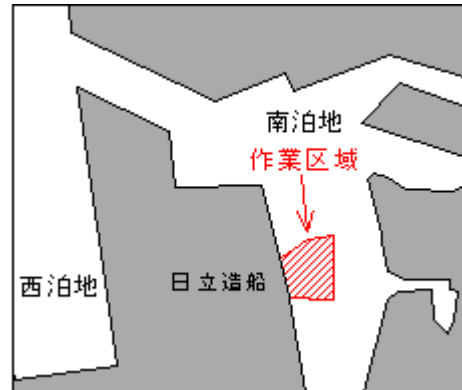
期間 平成20年4月22日～25日(予備26日～5月5日)の日出～日没

区域 34-34-38N 135-26-43E付近(付図参照)

標識 起重機船のアンカーワイヤーの海面下8mの位置を示す橙色浮標(夜間は黄色点滅灯を付設)を設置

海図 W1146(JP共)

出所 阪神港長



## 20年409項 阪神港 - 大阪区 水路測量

測量船「ずいほう」による水路測量が実施される。

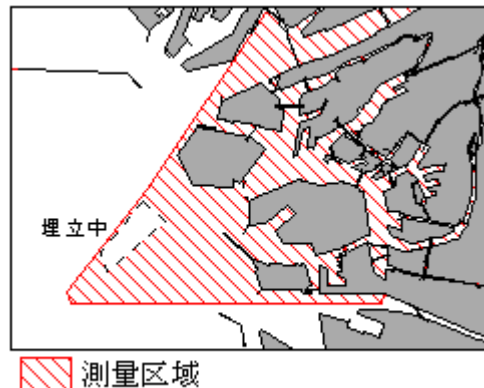
期間 平成20年5月1日～31日

区域 34-38N 135-23E付近(付図参照)

標識 測量船は白紅白の燕尾旗を掲揚

海図 W123(JP共) - W1103(JP共)

出所 五本部海洋情報部



## 20年410項 阪神港 - 大阪区、第3区 掘下げ作業等

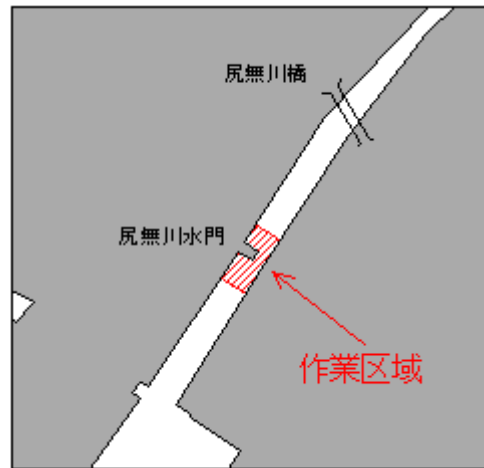
尻無川水門付近において深浅測量、掘下げ作業及び潜水作業が実施される。

期間 平成20年4月21日～6月20日(予備21日～25日)の日出～日没

区域 34-39-31N 135-27-51E付近(付図参照)

標識 掘下げ作業及び潜水作業船のアンカー位置を示す浮標を設置

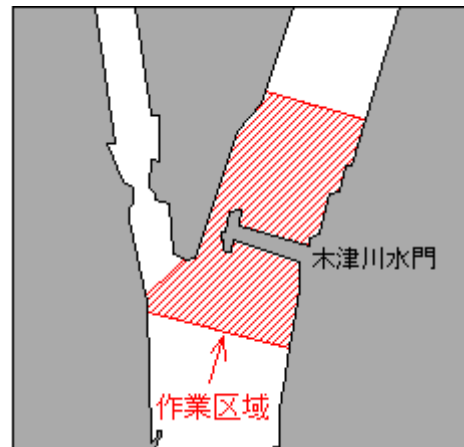
海 図 W 1 1 4 8  
出 所 阪神港長



## 20年411項 阪神港 - 大阪区、第3区 掘下げ作業等

木津川水門付近において深浅測量、掘下げ作業及び潜水作業が実施される。

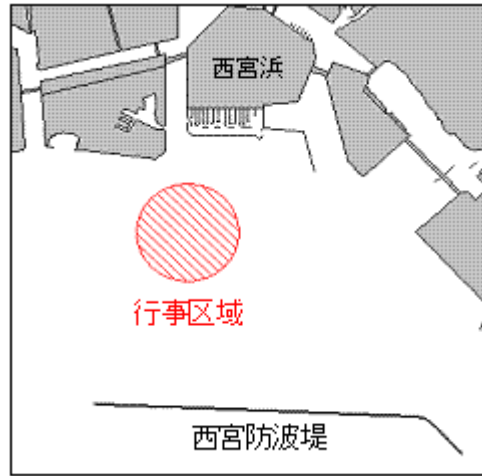
期 間 平成20年4月21日～6月27日(予備28日～30日)の日出～日没  
区 域 34-39-04N 135-28-46E付近(付図参照)  
標 識 掘下げ作業及び潜水作業船のアンカー位置を示す浮標を設置  
海 図 W 1 1 4 8  
出 所 阪神港長



## 20年412項 阪神港 - 尼崎西宮芦屋区、第2区 ヨットレース

西宮防波堤北方においてクルーザーヨット(約5艇)によるヨットレースが実施される。

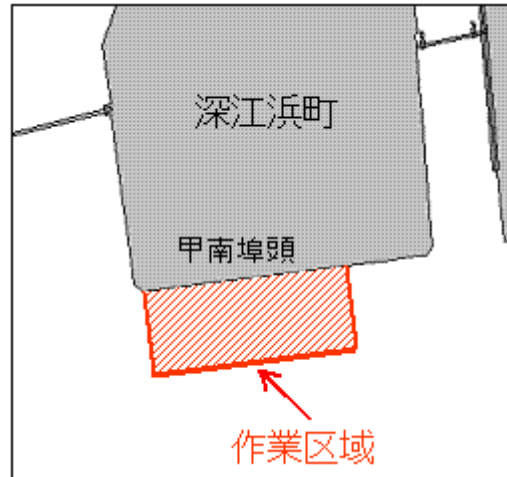
期 間 平成20年4月29日の1000～1700  
区 域 34-41-48N 135-19-30Eを中心とする半径600mの円内  
標 識 区域内にコースを示す浮標を2基設置  
海 図 W 1 1 0 7 (J P 共) - W 1 0 1 A (J P 共)  
出 所 阪神港長



## 20年413項 阪神港 - 神戸区、第3区 重量物荷役作業

甲南埠頭前面において起重機船による重量物荷役作業が実施される。

期間 平成20年5月1日(予備2日~4日)の日出~日没  
 区域 34-42-13N 135-17-51E付近(付図参照)  
 海図 W101A(JP共)  
 出所 阪神港長



## 20年414項 淡路島 - 浦港南方 灯浮標等再設置

五管区水路通報19年43号1071項削除  
 下記浮標及び灯浮標は再設置された。

名称 仮屋磁気測定所前A灯浮標(灯台表第1巻3702)(34-31.9N 135-00.2E)  
 仮屋磁気測定所前B浮標(灯台表第1巻3703)(34-31.8N 135-00.1E)  
 仮屋磁気測定所前D灯浮標(灯台表第1巻3705)(34-31.6N 134-59.9E)  
 仮屋磁気測定所前F浮標(灯台表第1巻3707)(34-31.9N 134-59.9E)  
 仮屋磁気測定所前G灯浮標(灯台表第1巻3708)(34-31.9N 135-00.1E)  
 仮屋磁気測定所前I浮標(灯台表第1巻3710)(34-31.8N 134-59.9E)  
 海図 W131(JP共)  
 出所 神戸海上保安部

## 20年415項 東播磨港南東方 護岸補修工事

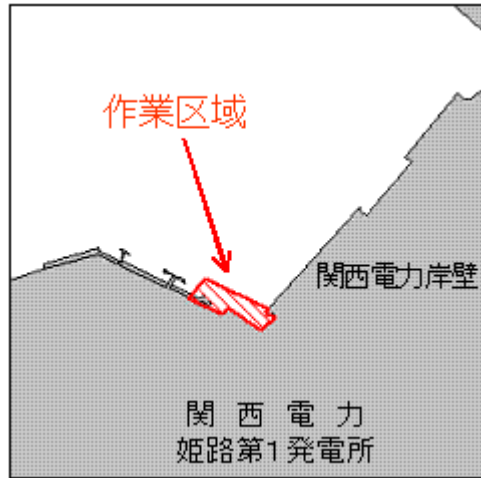
江井ヶ島港付近において護岸補修工事が実施される。

期間 平成20年5月1日~9月30日  
 区域 34-40.1N 134-56.1E付近  
 海図 W131(JP共)  
 出所 五本部海洋情報部

## 20年416項 姫路港 - 飾磨区、第1区 潜水作業

関西電力岸壁付近において潜水作業が実施される。

期間 平成20年4月21日、22日(予備23日)の日出～日没  
 区域 34-46-37N 134-39-57E付近(付図参照)  
 海図 W134B  
 出所 姫路港長



20年417項 姫路港 - 網干区及び西区 灯付浮標点検作業

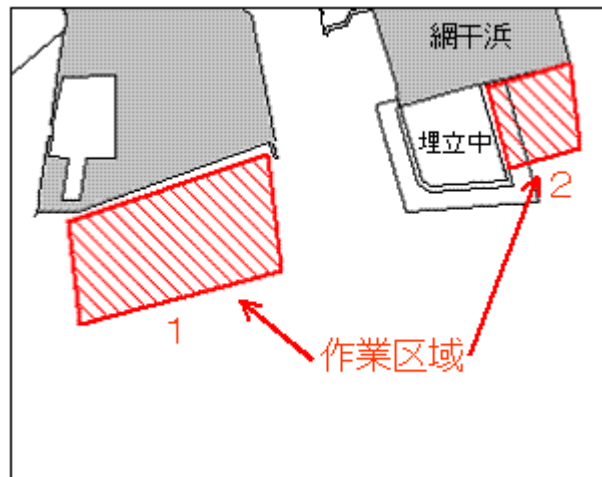
姫路港においてかき等の養殖施設を示す灯付浮標の点検作業が実施される。

期間 平成20年4月26日(予備27日～30日)の日出～日没

区域1 4地点により囲まれる区域  
 (1) 34-45-41N 134-35-09E  
 (2) 34-45-17N 134-35-13E  
 (3) 34-45-06N 134-34-23E  
 (4) 34-45-27N 134-34-20E

区域2 4地点により囲まれる区域  
 (1) 34-45-58N 134-36-23E  
 (2) 34-45-42N 134-36-26E  
 (3) 34-45-37N 134-36-08E  
 (4) 34-45-52N 134-36-02E

標識 作業船のアンカー位置を示す浮標を設置  
 海図 W134B  
 出所 姫路港長



20年418項 姫路港及び付近 灯付浮標撤去作業等

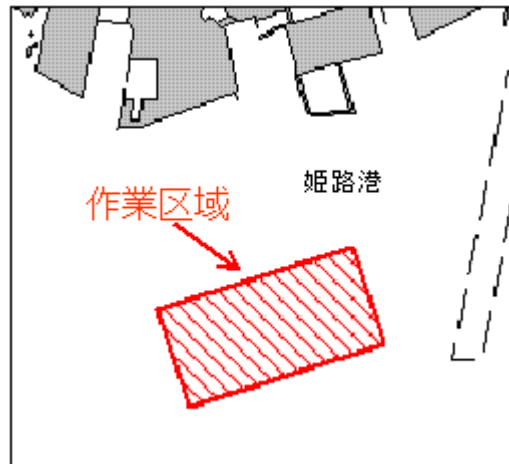
姫路港及び付近において海苔養殖施設を示す灯付浮標の撤去作業及び底引き網漁船4隻による海底清掃作業が実施される。

期間 平成20年4月24日(予備26日～28日)の日出～日没

区域 4地点により囲まれる区域  
 (1) 34-44-39N 134-36-09E  
 (2) 34-43-59N 134-36-25E  
 (3) 34-43-33N 134-34-48E



(4) 34-44-13N 134-34-32E  
海図 W134B - W1113  
出所 姫路港長



## 20年419項 四国南岸 - 室戸岬西方 灯浮標設置作業

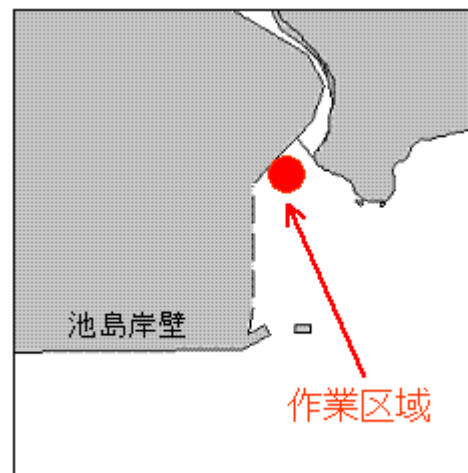
五管区水路通報20年14号393項関連  
起重機船による室戸岬沖津波観測灯浮標の設置作業が実施されている。  
期間 平成20年4月20日まで(予備21日~27日)の日出~日没  
区域 33-15.9N 134-02.3E付近  
海図 W77(JP共) - W108(JP共)  
出所 五本部海洋情報部

## 20年420項 四国南岸 - 宿毛湾港 浮棧橋について

五管区水路通報20年10号290項関連  
片島岸壁東方の浮棧橋は交換された。  
位置 2地点を結ぶ線上(幅約5m)  
(1) 32-55-12.2N 132-41-50.5E  
(2) 32-55-13.5N 132-41-52.4E(岸線上)  
海図 W1237(分図「宿毛湾港」共)  
出所 五本部海洋情報部

## 20年421項 四国南岸 - 宿毛湾港 棧橋設置作業

池島岸壁付近において潜水作業を伴う棧橋設置作業が実施されている。  
期間 平成21年3月31日までの日出~日没  
区域 32-55-18N 132-40-44E付近(付図参照)  
海図 W1237(分図「宿毛湾港」共)  
出所 宿毛海上保安署



## 20年422項 本州南岸 - 田辺港付近、下芳養湾 消波ブロック据付工事

**五管区水路通報20年14号380項関連**

**城山崎付近において消波ブロック据付工事が実施される。**

**期 間** 平成20年4月21日～5月15日(予備日含む)の日出～日没

**区 域** 33-44-47N 135-20-53E付近(付図参照)

**海 図** W 7 4

**出 所** 五本部海洋情報部



---

**お知らせ 流失灯付浮標の発見**

五管区水路通報第 1 4 号(お知らせ)に掲載した流失黄色灯付浮標は発見されました。