



五管区水路通報第25号

592項 - 613項

平成20年6月27日

本通報に使用している経度、緯度は世界測地系(WGS-84)に基づいています。

第 592項	本州南岸	日置港	護岸補修工事
第 593項	本州南岸	日置港	潜堤築造工事
第 594項	和歌山下津港	有田区、第1区	灯浮標交換作業
第 595項	和歌山下津港	海南区、第1区	護岸築造工事
第 596項	和歌山下津港	海南区、第1区及び第2区	消波ブロック撤去作業等
第 597項	和歌山下津港	外港	重量物荷役作業
第 598項	阪南港	岸和田航路	灯浮標交換作業
第 599項	阪神港	大阪区、第1区	航泊禁止
第 600項	阪神港	神戸区、第6区	灯浮標交換作業
第 601項	阪神港	神戸区、神戸中央航路	灯浮標交換作業
第 602項	阪神港	神戸区、新港航路	灯浮標交換作業
第 603項	淡路島	津名港南東方	搜索訓練
第 604項	明石海峡	明石港	消波ブロック据付工事
第 605項	東播磨港		水路測量
第 606項	姫路港	東区、第1区	栈橋改修工事
第 607項	姫路港	飾磨区、第1区及び第2区	海中生物除去作業
第 608項	姫路港	飾磨区、第1区	掘下げ作業
第 609項	瀬戸内海	赤穂港南方	灯浮標交換作業
第 610項	四国南岸	室戸岬西南西方	施設灯交換作業
第 611項	四国南岸	室戸岬西南西方	施設灯一時撤去(予告)
第 612項	四国南岸	須崎湾	沈船存在
第 613項	四国南岸	宿毛湾	照明弾発射訓練中止

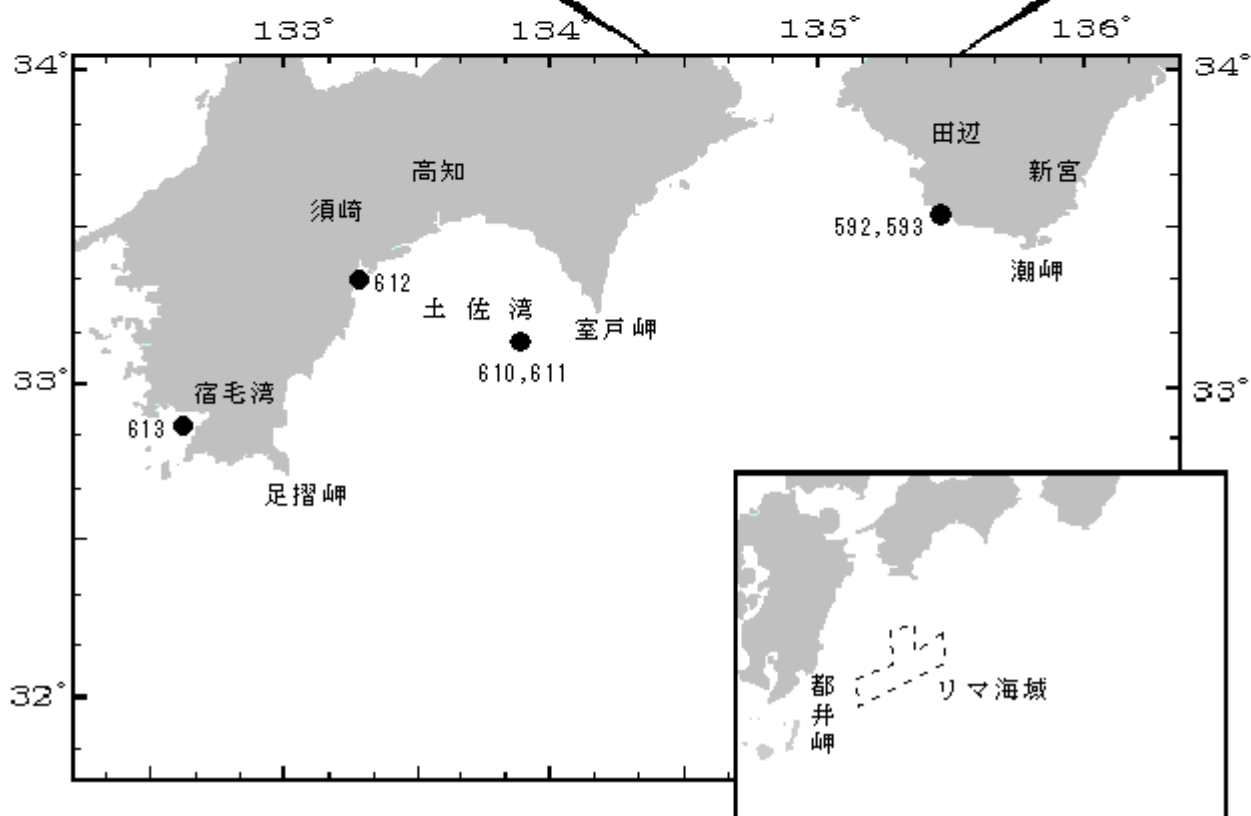
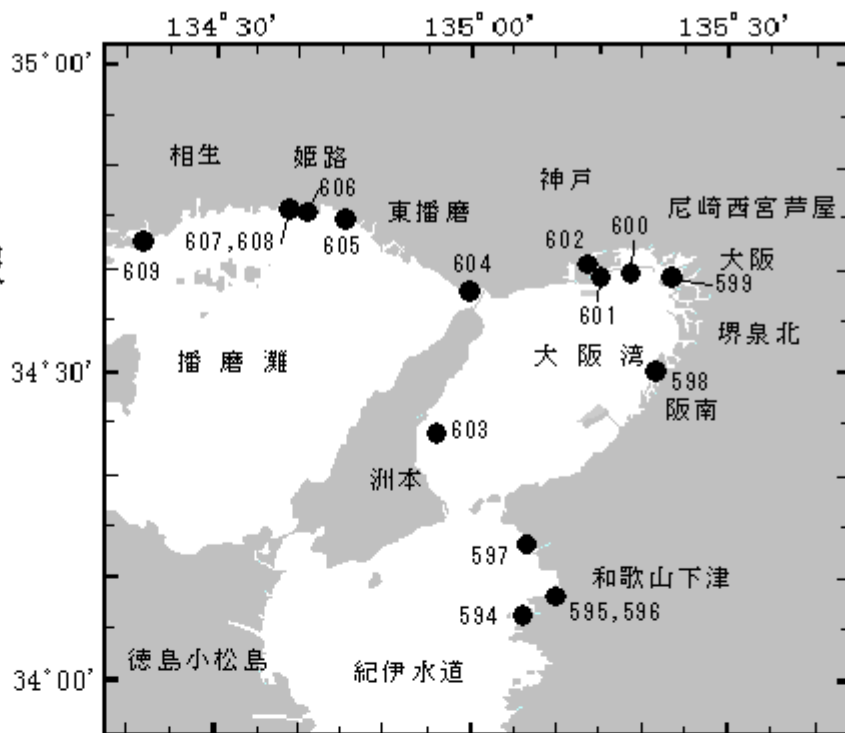
[海図の改補\(小改正\)のお知らせ\(海上保安庁水路通報第24号\(6月20日発行\)掲載分\)](#)

海 域	改正内容	該当海図	項 数	五管区水路通報の項数
泉州港付近	水深について	W150A	840	-----

五管区水路通報

第25号

索引図



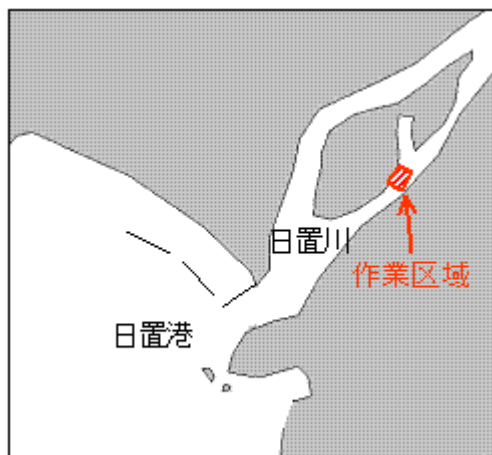
五管区水路通報に関するお問合せはこちらまで
 〒650-8551 神戸市中央区波止場町1-1
 第五管区海上保安本部海洋情報部監理課情報係
 TEL: 078-391-6651(内線2515、2516)
 FAX: 078-332-6307(自動受信)

五管区水路通報提供サービス
 FAX: 078-332-6307……最新号(ポーリング受信方式)
 インターネット: URL <http://www1.kaiho.mlit.go.jp/KAN5/tuho/tuho2.htm>

20年592項 本州南岸 - 日置港 護岸補修工事

日置川河口付近において潜水作業を伴う護岸補修工事が実施される。

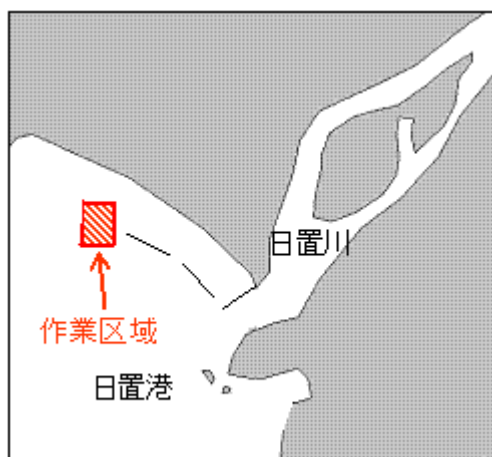
期間 平成20年7月12日～9月28日の日出～日没
 区域 33-33.9N 135-27.2E付近(付図参照)
 海図 W77(JP共)
 出所 田辺海上保安部



20年593項 本州南岸 - 日置港 潜堤築造工事

日置港において潜水作業を伴う潜堤築造工事が実施される。

期間 平成20年7月10日～12月13日の日出～日没
 区域 33-33.7N 135-26.6E付近(付図参照)
 海図 W77(JP共)
 出所 田辺海上保安部



20年594項 和歌山下津港 - 有田区、第1区 灯浮標交換作業

設標船「ほくと」による灯浮標交換作業が実施される。

期間 平成20年7月7日の1300～1400(荒天順延)
 名称 有田第4号灯浮標(灯台表第1巻3325)(34-06.7N 135-06.4E)
 海図 W1144
 出所 五本部交通部

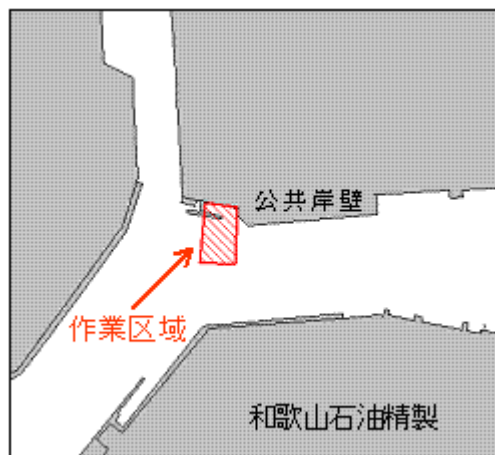
20年595項 和歌山下津港 - 海南区、第1区 護岸築造工事

公共岸壁西側において潜水作業を伴う護岸築造工事が実施される。

期間 平成20年7月1日～11月6日(予備日含む)の日出～日没
 区域 4地点により囲まれる区域
 (1) 34-09-05N 135-12-10E(岸線上)

- (2) 34-09-03N 135-12-10E
 (3) 34-09-03N 135-12-08E
 (4) 34-09-05N 135-12-08E(岸線上)

海図 出所 W1145
 五本部海洋情報部



20年596項 和歌山下津港 - 海南区、第1区及び第2区 消波ブロック撤去作業等

関西電力海南発電所前面において消波ブロック撤去作業が、諏訪埼付近において消波ブロック据付作業が実施される。

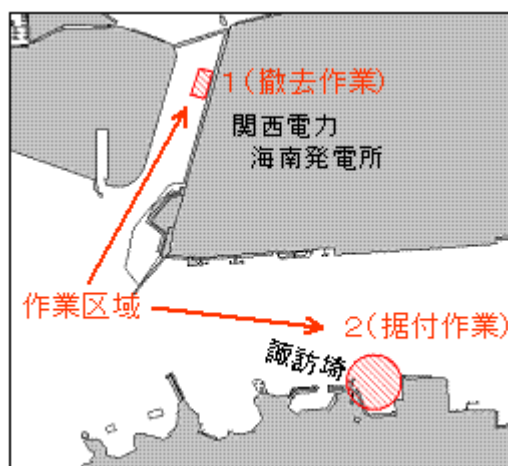
期間 平成20年7月1日～11月6日(予備日含む)の日出～日没

区域1 4地点により囲まれる区域

- (1) 34-09-12N 135-11-09E
 (2) 34-09-13N 135-11-07E
 (3) 34-09-16N 135-11-08E
 (4) 34-09-15N 135-11-10E

区域2 34-08-39N 135-11-32Eを中心とする半径100mの円内

海図 出所 W1145
 五本部海洋情報部



20年597項 和歌山下津港 - 外港 重量物荷役作業

北区航路付近において起重機船による重量物荷役作業が実施される。

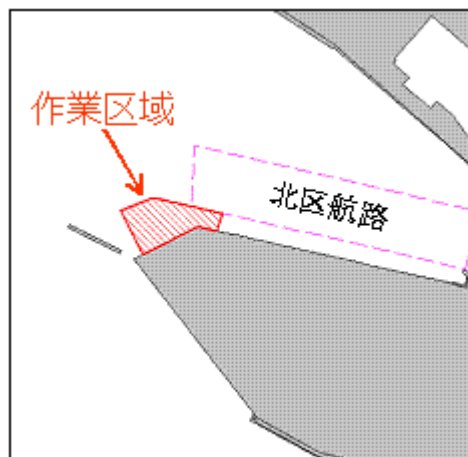
期間 平成20年7月7日(予備8日～14日)の日出～日没

区域 5地点を結ぶ線及び陸岸により囲まれる区域

- (1) 34-14-09N 135-06-03E(岸線上)
 (2) 34-14-16N 135-05-59E
 (3) 34-14-18N 135-06-05E
 (4) 34-14-16N 135-06-18E
 (5) 34-14-13N 135-06-18E(岸線上)

標識 起重機船のアンカーワイヤーの海面下8mの位置を示す浮標を設置

海図 出所 W1150
 和歌山下津港長



20年598項 阪南港 - 岸和田航路 灯浮標交換作業

設標船「ほくと」による灯浮標交換作業が実施される。

期 間 平成20年7月8日の1200～1300(荒天順延)
 名 称 阪南港岸和田航路第6号灯浮標(灯台表第1巻3574)(34-30.0N 135-22.0E)
 海 図 W1141(JP共)
 出 所 五本部交通部

20年599項 阪神港 - 大阪区、第1区 航泊禁止

舞洲南側護岸前面においてトライアスロン大会実施のため一般船舶の航泊が禁止される。
 (当該行事関係船舶及び阪神港長が許可した船舶を除く。)

期 間 平成20年7月13日の0900～1440
 区 域 4地点により囲まれる区域
 (1) 34-39-40N 135-23-50E(岸線上)
 (2) 34-39-37N 135-23-50E
 (3) 34-39-39N 135-23-34E
 (4) 34-39-43N 135-23-34E(岸線上)

標 識 上記区域を示す紅色俵型浮標等9基を設置
 備 考 荒天等のため行事が中止された場合は航泊禁止は解除される。
 海 図 W123(JP共)
 出 所 阪神港長公示大第20-1号(20.6.16)



20年600項 阪神港 - 神戸区、第6区 灯浮標交換作業

設標船「ほくと」による灯浮標交換作業が実施される。

期 間 平成20年7月14日の1020～1120(荒天順延)
 名 称 神戸六甲アイランド東水路中央第2号灯浮標(灯台表第1巻3636)(34-40.2N 135-18.4E)
 海 図 W101A(JP共)
 出 所 五本部交通部

20年601項 阪神港 - 神戸区、神戸中央航路 灯浮標交換作業

設標船「ほくと」による灯浮標交換作業が実施される。

期 間 平成20年7月11日の1030～1240(荒天順延)
 名 称 (1)神戸中央航路第1号灯浮標(灯台表第1巻3648)(34-38.6N 135-15.9E)
 (2)神戸中央航路第2号灯浮標(灯台表第1巻3655)(34-38.7N 135-16.2E)
 海 図 W101A(JP共)
 出 所 五本部交通部

20年602項 阪神港 - 神戸区、新港航路 灯浮標交換作業

設標船「ほくと」による灯浮標交換作業が実施される。

期 間 平成20年7月14日の1140～1240(荒天順延)
 名 称 神戸第4防波堤南端灯浮標(灯台表第1巻3660)(34-41.0N 135-13.5E)
 海 図 W101A(JP共)
 出 所 五本部交通部

20年603項 淡路島 - 津名港南東方 搜索訓練

津名港南東方において巡視船艇及び航空機による目標物(ダミー人形)を漂流させての搜索訓練が実施される。

期 間 平成20年7月1日、2日の0830～1530
 区 域 4地点により囲まれる区域
 (1) 34-25.0N 134-55.0E
 (2) 34-25.0N 134-58.0E
 (3) 34-22.0N 134-58.0E
 (4) 34-22.0N 134-55.0E
 備 考 ・巡視船艇は「UY」旗を掲揚
 ・目標物には「漂流実験中 海上保安庁」の記載あり
 海 図 W1143 - W150A(JP共)
 出 所 関西空港海上保安航空基地

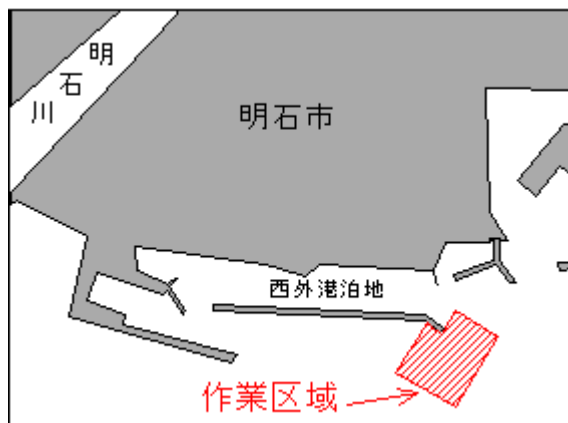


20年604項 明石海峡 - 明石港 消波ブロック据付工事

五管区水路通報20年16号430項削除

西外港泊地付近において潜水作業を伴う消波ブロック据付工事が期間を延長して実施されている。

期 間 平成20年9月10日までの日出～日没
 区 域 34-38-23N 134-59-17E付近(付図参照)
 海 図 W1217(明石港)
 出 所 神戸海上保安部



20年605項 東播磨港 水路測量

関西電力前面において水路測量が実施される。

期 間 平成20年7月10日～8月31日のうち2日間

区域1 4地点により囲まれる区域

(1) 34-45-24N 134-45-37E

(2) 34-45-25N 134-45-34E

(3) 34-45-30N 134-45-37E

(4) 34-45-29N 134-45-40E

区域2 4地点により囲まれる区域

(1) 34-45-13N 134-45-30E

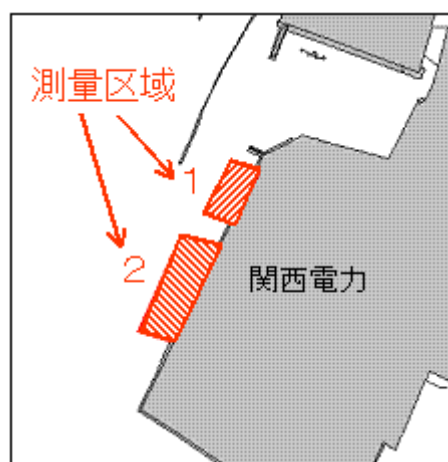
(2) 34-45-14N 134-45-26E

(3) 34-45-23N 134-45-31E

(4) 34-45-22N 134-45-35E

海 図 W107

出 所 五本部海洋情報部



20年606項 姫路港 - 東区、第1区 棧橋改修工事

五管区水路通報20年22号544項削除

6号棧橋の改修工事が実施されている。

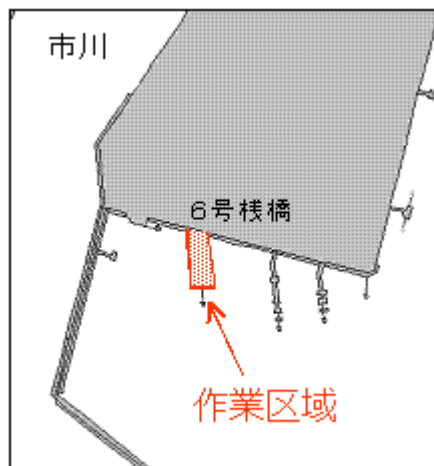
期 間 平成20年7月10日まで(予備11日～20日)の日出～日没

区 域 34-46-21N 134-40-45E付近(付図参照)

備 考 上記区域内にオイルフェンスを設置

海 図 W134A

出 所 姫路港長



20年607項 姫路港 - 飾磨区、第1区及び第2区 海中生物除去作業

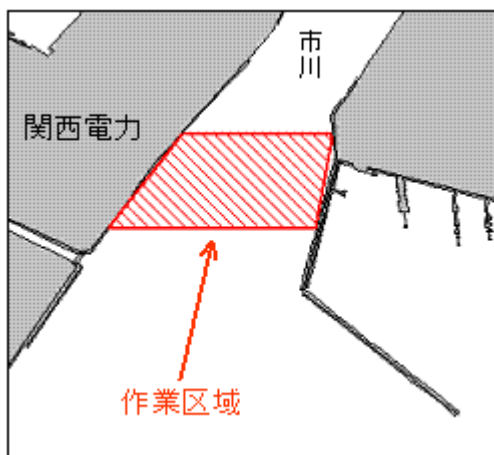
市川河口において底引き網漁船3隻による海中生物除去作業が実施される。

期間 平成20年6月28日～7月3日(予備4日～12日)の0400～0700

区域 4地点により囲まれる区域

- (1) 34-46-27N 134-40-36E
- (2) 34-46-17N 134-40-34E
- (3) 34-46-17N 134-40-07E
- (4) 34-46-27N 134-40-16E

海図 W134A
出所 姫路港長



20年608項 姫路港 - 飾磨区、第1区 掘下げ作業

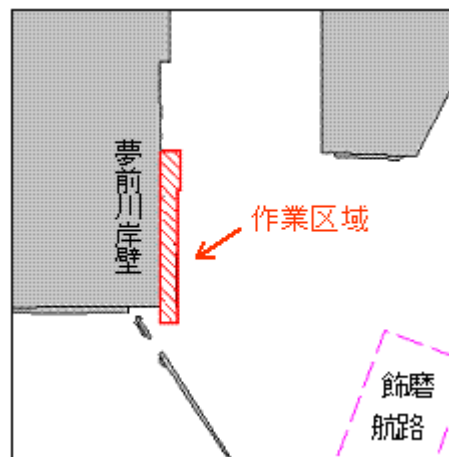
夢前川岸壁前面において掘下げ作業が実施されている。

期間 平成20年8月14日まで(予備15日～29日)の日出～日没

区域 7地点により囲まれる区域

- (1) 34-46-14.3N 134-38-45.3E(岸線上)
- (2) 34-46-14.3N 134-38-47.2E
- (3) 34-46-11.4N 134-38-47.2E
- (4) 34-46-11.4N 134-38-46.9E
- (5) 34-46-01.2N 134-38-46.9E
- (6) 34-46-01.2N 134-38-45.3E
- (7) 34-46-02.5N 134-38-45.3E(岸線角)

海図 W134B
出所 姫路港長



20年609項 瀬戸内海 - 赤穂港南方 灯浮標交換作業

設標船「ほくと」による灯浮標交換作業が実施される。

期 間 平成20年7月9日の1330～1540(荒天順延)
 名 称 (1)赤穂第1号灯浮標(灯台表第1巻3891)(34-42.8N 134-21.9E)
 (2)赤穂第2号灯浮標(灯台表第1巻3892)(34-42.8N 134-22.0E)
 海 図 W1113
 出 所 五本部交通部

20年610項 四国南岸 - 室戸岬西南西方 施設灯交換作業

室戸岬西南西方において土佐黒潮牧場第14号施設灯(灯台表第1巻3027.48)(33-07.2N 133-52.8E)の交換作業が実施される。

期 間 平成20年7月2日～20日(予備21日～31日)の日出～日没
 区 域 33-07.2N 133-52.8E付近
 海 図 W108(JP共)
 出 所 高知海上保安部

20年611項 四国南岸 - 室戸岬西南西方 施設灯一時撤去(予告)

前項関連

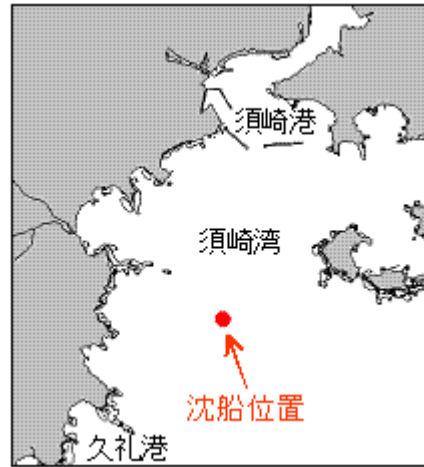
土佐黒潮牧場第14号施設灯(灯台表第1巻3027.48)(33-07.2N 133-52.8E)は交換作業に伴い一時撤去される。

期 間 平成20年7月4日～31日(予備日含む)
 海 図 W108(JP共)
 出 所 高知海上保安部

20年612項 四国南岸 - 須崎湾 沈船存在

須崎湾に沈船(プレジャーボート、4.5トン、全長約10m)が存在する。

位 置 33-21-07N 133-16-55E付近(付図参照)
 海 図 W105
 出 所 高知海上保安部



20年613項 四国南岸 - 宿毛湾 照明弾発射訓練中止

五管区水路通報20年23号568項削除

6月27日実施予定の巡視船による沖ノ島北方の照明弾発射訓練は中止された。

海図 W1237 - W151 (JP共) - W1220 (JP共)

出所 宿毛海上保安署
