



五管区水路通報第26号

614項 - 642項

平成20年7月4日

本通報に使用している経度、緯度は**世界測地系(WGS-84)**に基づいています。

第 614項	四国南岸	足摺岬南方(リマ海域及び付近)	射撃訓練
第 615項	紀伊水道南方		射撃訓練
第 616項	本州南岸	田辺港、第2区	消波ブロック据付工事
第 617項	本州南岸	田辺港、第3区	船揚場撤去
第 618項	和歌山下津港	海南区、第1区及び第2区	ボーリング作業等
第 619項	和歌山下津港	海南区、第2区	施設灯設置(予告)
第 620項	和歌山下津港	外港	ヨット帆走訓練
第 621項	和歌山下津港	和歌山区、南区	航泊禁止
第 622項	阪神港	堺泉北区、第5区及び第6区	鋼管くい設置等
第 623項	阪神港	大阪区、第2区	航泊禁止
第 624項	阪神港	大阪区、第2区	水路測量
第 625項	阪神港	大阪区、第6区	護岸築造工事
第 626項	阪神港	神戸区、第3区	水深減少
第 627項	阪神港	神戸区、第6区	灯浮標交換作業
第 628項	阪神港	神戸区、神戸中央航路	灯浮標交換作業
第 629項	阪神港	神戸区、新港航路	灯浮標交換作業
第 630項	阪神港	神戸区付近	ヨットレース
第 631項	阪神港	神戸区西方	潜水作業
第 632項	東播磨港		栈橋撤去
第 633項	姫路港	東区、第1区	掘下げ作業
第 634項	姫路港	東区、第1区	栈橋補修作業
第 635項	姫路港	東区、第3区	曳航訓練
第 636項	姫路港	西区、第1区	小型船舶実技講習
第 637項	相生港		重量物荷役作業
第 638項	相生港		海上行事
第 639項	徳島小松島港	徳島区、第1区	海中生物調査
第 640項	四国南岸	須崎湾	沈船撤去
第 641項			海図改版
第 642項	姫路港	東区、第1区	資機材搬入作業

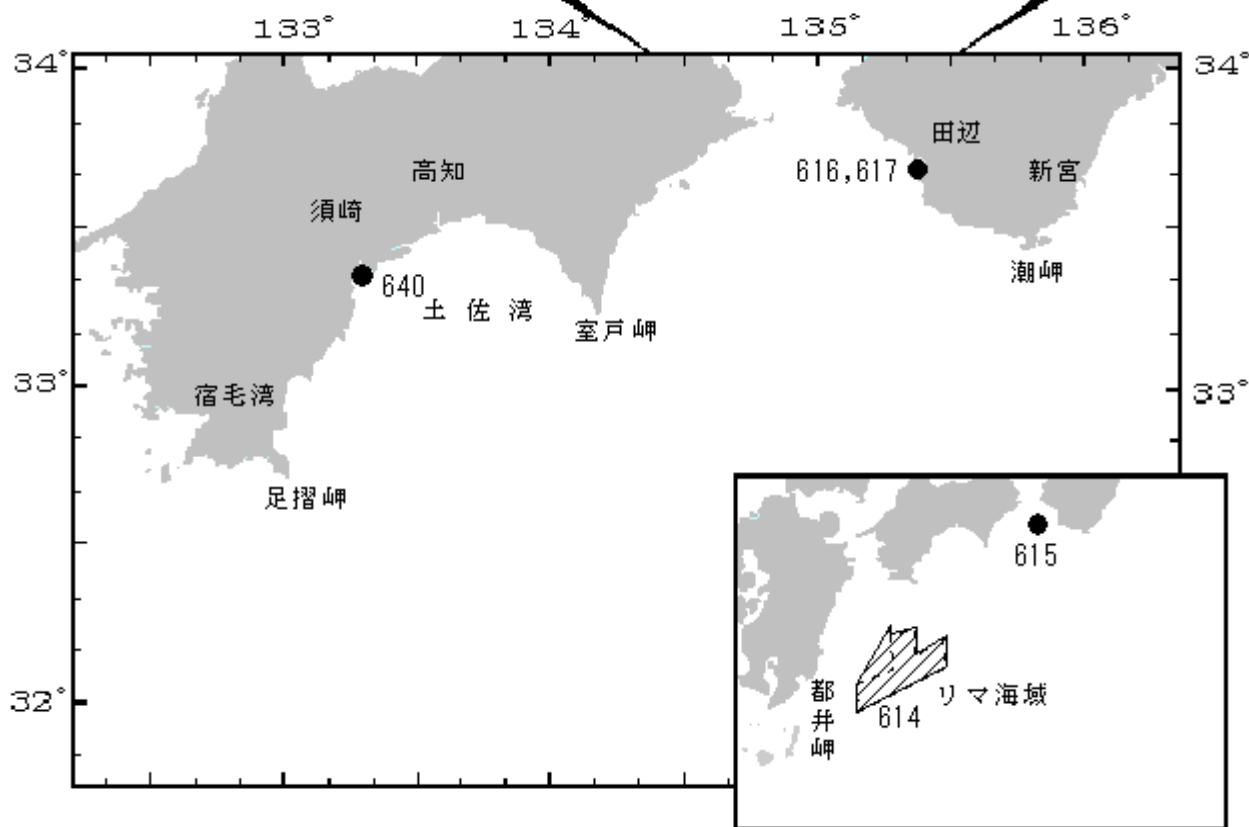
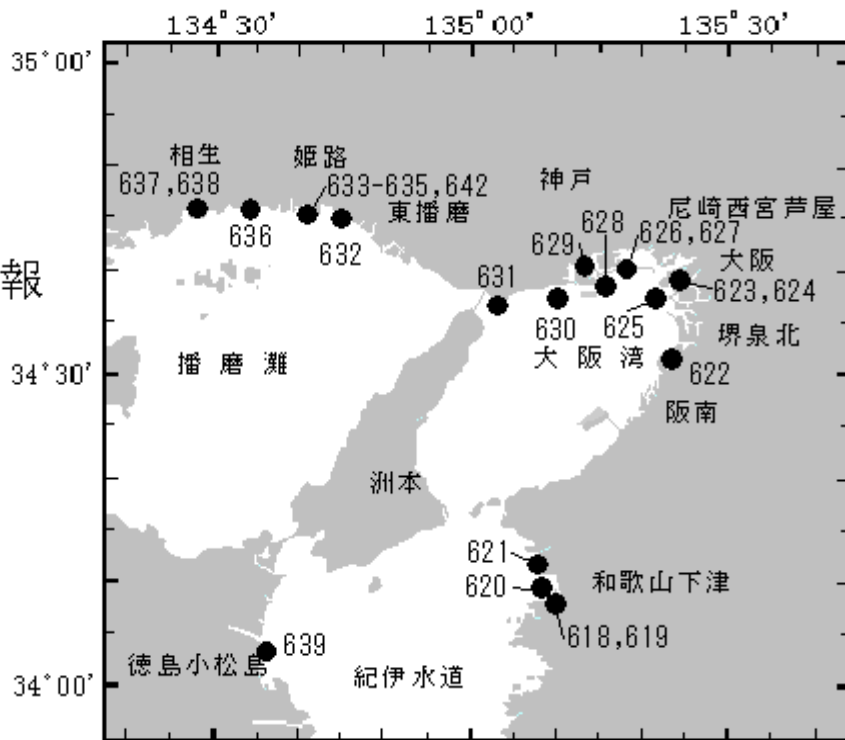
[海図の改補\(小改正\)のお知らせ\(海上保安庁水路通報第25号\(平成20年6月27日発行\)掲載分\)](#)

今週は、五管区内の小改正通報はありません。

五管区水路通報

第26号

索引図



五管区水路通報に関するお問合せはこちらまで
 〒650-8551 神戸市中央区波止場町1-1
 第五管区海上保安本部海洋情報部監理課情報係
 TEL:078-391-6651(内線2515、2516)
 FAX:078-332-6307(自動受信)

五管区水路通報提供サービス
 FAX: 078-332-6307……最新号(ポーリング受信方式)
 インターネット: URL <http://www1.kaiho.mlit.go.jp/KAN5/tuho/tuho2.htm>

20年614項 四国南岸 - 足摺岬南方(リマ海域及び付近) 射撃訓練

自衛隊航空機による空対水射撃訓練が実施される。

期間 平成20年7月14日～25日(土曜、日曜及び祝日を除く)の0800～1700

区域 10地点により囲まれる区域

- (1) 32-09-13N 132-59-51E
- (2) 31-48-13N 132-59-51E
- (3) 32-02-13N 133-29-51E
- (4) 31-42-13N 133-29-51E
- (5) 31-04-13N 132-07-51E
- (6) 31-25-13N 132-07-51E
- (7) 31-30-43N 132-09-21E
- (8) 32-00-13N 132-34-51E
- (9) 32-03-13N 132-37-51E
- (10) 32-01-43N 132-37-51E

海図 W157

出所 防衛省航空幕僚監部

20年615項 紀伊水道南方 射撃訓練

日ノ御埼南方において巡視船による射撃訓練が実施される。

期間 平成20年7月16日1000～1700、17日1000～1600(予備18日1000～1600)

区域 33-34.8N 135-03.0Eを中心とする半径5海里の円内

備考 巡視船は「NE4」旗を掲揚

海図 W77(JP共)

出所 神戸海上保安部



20年616項 本州南岸 - 田辺港、第2区 消波ブロック据付工事

扇ヶ浜付近において潜水作業を伴う消波ブロック据付工事が実施されている。

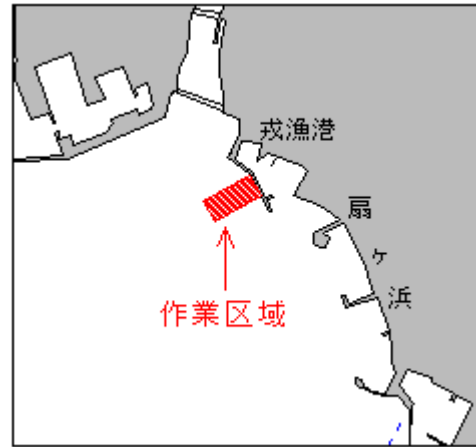
期間 平成20年8月15日まで(予備日含む)の日出～日没

区域 4地点により囲まれる区域

- (1) 33-43-37N 135-22-26E(岸線上)
- (2) 33-43-33N 135-22-21E
- (3) 33-43-36N 135-22-18E
- (4) 33-43-40N 135-22-25E(岸線上)

海図 W74

出所 五本部海洋情報部



20年617項 本州南岸 - 田辺港、第3区 船揚場撤去

五管区水路通報20年20号495項削除

馬見崎付近の船揚場は撤去された。

区域 33-41-09N 135-21-35E付近

海図 W74

出所 五本部海洋情報部

20年618項 和歌山下津港 - 海南区、第1区及び第2区 ボーリング作業等

関西電力海南発電所南南西方において潜水土による磁気探査作業、ボーリング作業用台船の設置作業及びボーリング作業が実施される。

期間 平成20年7月14日～8月8日(予備9日～30日)の日出～日没

1 磁気探査作業

区域1 4地点により囲まれる区域

- (1) 34-08-40.3N 135-11-02.9E
- (2) 34-08-41.6N 135-11-03.1E
- (3) 34-08-41.4N 135-11-04.6E
- (4) 34-08-40.1N 135-11-04.5E

区域2 4地点により囲まれる区域

- (1) 34-08-42.5N 135-11-02.4E
- (2) 34-08-43.8N 135-11-02.5E
- (3) 34-08-43.7N 135-11-04.1E
- (4) 34-08-42.4N 135-11-03.9E

区域3 4地点により囲まれる区域

- (1) 34-08-51.8N 135-11-01.0E(岸線上)
- (2) 34-08-50.9N 135-11-02.2E
- (3) 34-08-49.9N 135-11-01.1E
- (4) 34-08-50.8N 135-11-00.0E(岸線上)

2 ボーリング作業用台船の設置作業

区域1 4地点により囲まれる区域(7月18日)

- (1) 34-08-40.0N 135-11-02.1E
- (2) 34-08-41.9N 135-11-02.3E
- (3) 34-08-41.7N 135-11-05.0E
- (4) 34-08-39.8N 135-11-04.8E

区域2 4地点により囲まれる区域(7月24日)

- (1) 34-08-42.3N 135-11-01.6E
- (2) 34-08-44.2N 135-11-01.8E
- (3) 34-08-44.0N 135-11-04.5E
- (4) 34-08-42.1N 135-11-04.3E

区域3 4地点により囲まれる区域(8月1日)

- (1) 34-08-52.4N 135-11-01.7E(岸線上)
- (2) 34-08-51.1N 135-11-03.5E
- (3) 34-08-49.5N 135-11-01.7E
- (4) 34-08-50.7N 135-10-59.9E(岸線上)

標識 作業船のアンカー位置を示す黄色浮標を設置

3 ボーリング作業

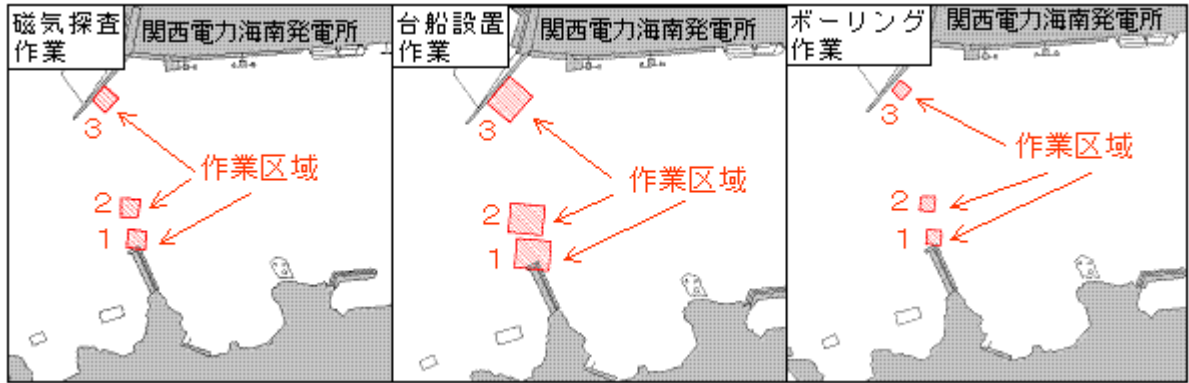
区域1 4地点により囲まれる区域(7月18日～23日)

- (1) 34-08-40.4N 135-11-03.1E

- (2) 34-08-41.4N 135-11-03.2E
 (3) 34-08-41.3N 135-11-04.4E
 (4) 34-08-40.3N 135-11-04.3E
- 標識** 作業用台船の4隅に黄色灯を設置
区域2 4地点により囲まれる区域(7月24日~31日)
 (1) 34-08-42.7N 135-11-02.6E
 (2) 34-08-43.6N 135-11-02.7E
 (3) 34-08-43.6N 135-11-03.9E
 (4) 34-08-42.6N 135-11-03.8E

- 標識** 作業用台船の2隅に白色灯を設置(次項参照)
区域3 4地点により囲まれる区域(8月1日~8日)
 (1) 34-08-50.1N 135-11-01.1E
 (2) 34-08-50.8N 135-11-00.3E
 (3) 34-08-51.5N 135-11-01.0E
 (4) 34-08-50.9N 135-11-01.9E

海図 作業用台船の4隅に黄色灯を設置
出所 W 1 1 4 5
 和歌山下津港長

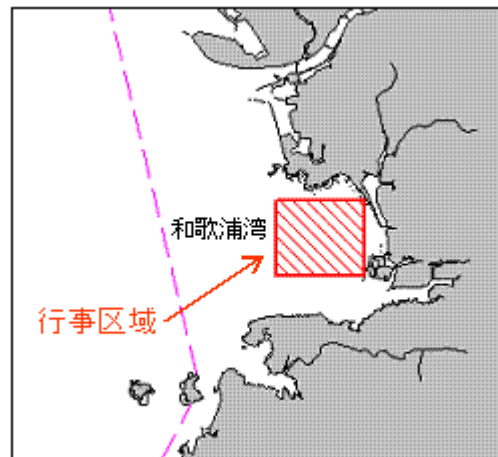


20年619項 和歌山下津港 - 海南区、第2区 施設灯設置(予告)

前項関連
 ボーリング作業用台船上に施設灯が設置される。
名称 海南ボーリング施設灯
位置 34-08-43N 135-11-02E
灯質 モールス符号白光 毎8秒にU(-・・)
光達距離 4.5海里
予定日 平成20年7月中旬
備考 本灯は作業用台船の対角2隅に各1基設置され、2基の灯火は同期する。
海図 W 1 1 4 5
出所 和歌山海上保安部

20年620項 和歌山下津港 - 外港 ヨット帆走訓練

和歌浦湾においてヨット帆走訓練が実施されている。
期間 平成20年9月30日までの日出~日没
区域 4地点により囲まれる区域
 (1) 34-09-08N 135-10-22E(岸線上)
 (2) 34-09-08N 135-08-09E
 (3) 34-10-43N 135-08-09E
 (4) 34-10-43N 135-10-22E(岸線上)
標識 区域内にコースを示す黄色浮標を3基設置
海図 W 1 1 4 5 - W 1 1 4 3
出所 和歌山下津港長



20年621項 和歌山下津港 - 和歌山区、南区 航泊禁止

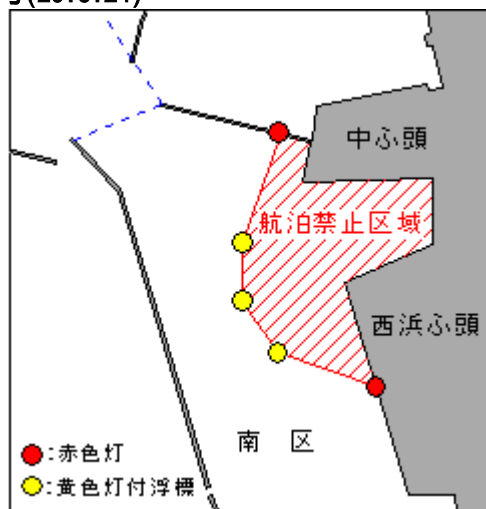
中ふ頭南側前面において花火大会に伴い一般船舶の航泊が禁止される。
(当該行事従事船舶及び和歌山下津港長が許可した船舶を除く。)

期間 平成20年7月20日(予備21日)の1700~2130

区域 5地点を結ぶ線及び陸岸により囲まれる区域

- (1) 34-12-21N 135-08-33E(岸線上)
- (2) 34-12-25N 135-08-20E
- (3) 34-12-31N 135-08-16E
- (4) 34-12-37N 135-08-16E
- (5) 34-12-49N 135-08-20E(岸線上)

標識 上記(1)、(5)に赤色点滅灯を、(2)~(4)に黄色灯付浮標を設置
備考 雨天等により花火大会が実施できない場合は航泊禁止は解除される。
海図 W1150
出所 和歌山下津港長公示第20-1号(20.6.24)



20年622項 阪神港 - 堺泉北区、第5区及び第6区 鋼管くい設置等

五管区水路通報20年16号427項関連

泉大津沖埋立処分場東側前面に鋼管くい及び鋼管くいに黄色標識灯が設置された。

1 鋼管くい設置

区域1 2地点を結ぶ線上

- (1) 34-31-09.3N 135-23-03.6E
- (2) 34-31-17.4N 135-23-00.9E

区域2 2地点を結ぶ線上

- (3) 34-31-09.3N 135-23-03.8E
- (4) 34-31-10.2N 135-23-03.5E

区域3 2地点を結ぶ線上

- (5) 34-31-17.4N 135-23-01.1E
- (6) 34-31-16.5N 135-23-01.4E

2 黄色標識灯設置

位置 上記(3)~(6)位置及び下記各位置

(1) 34-31-11.8N 135-23-02.8E

(2) 34-31-13.3N 135-23-02.3E

(3) 34-31-14.9N 135-23-01.8E

海図 W1110(JP共)
出所 堺海上保安署**20年623項 阪神港 - 大阪区、第2区 航泊禁止**

天保山岸壁前面においてカッターレース実施に伴い一般船舶の航泊が禁止される。

(当該行事関係船舶及び阪神港長が許可した船舶を除く。)

期間 平成20年7月20日の0940～1700

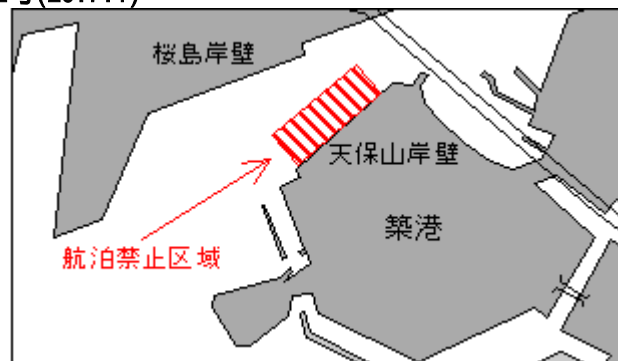
区域 4地点により囲まれる区域

(1) 34-39-20N 135-25-43E(岸線上)

(2) 34-39-23N 135-25-40E

(3) 34-39-30N 135-25-50E

(4) 34-39-27N 135-25-53E(岸線上)

標識 上記(2)、(3)に橙色俵形浮標を設置
備考 荒天等により行事が中止される場合は航泊禁止は解除される。
海図 W123(JP共)
出所 阪神港長公示大第20-2号(20.7.1)**20年624項 阪神港 - 大阪区、第2区 水路測量**

安治川水門周辺において水路測量が実施される。

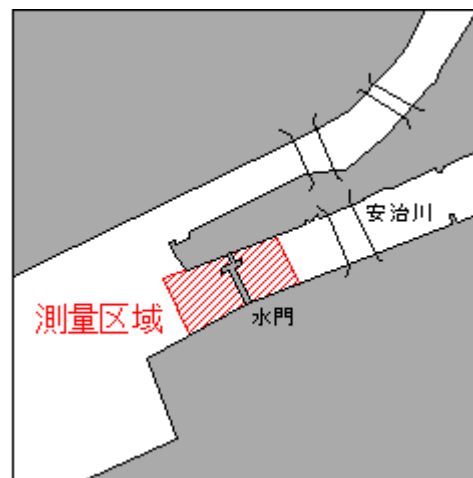
期間 平成20年7月7日～11日のうち1日

区域 34-40-32N 135-27-22E付近(付図参照)

標識 作業船は白紅白の燕尾旗を掲揚

海図 W123(JP共)

出所 五本部海洋情報部

**20年625項 阪神港 - 大阪区、第6区 護岸築造工事**

夢洲南西方において護岸築造工事が実施される。

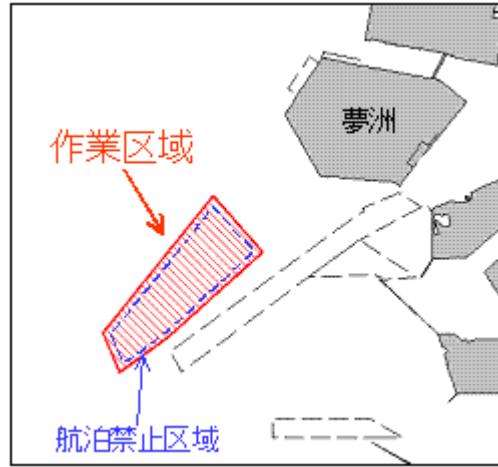
期間 平成20年7月14日～12月10日(予備日含む。夜間作業あり)

区域 5地点により囲まれる区域

(1) 34-37-56N 135-22-09E

- (2) 34-37-13N 135-21-09E
- (3) 34-36-54N 135-20-39E
- (4) 34-37-15N 135-20-29E
- (5) 34-38-25N 135-21-37E

海図 W123(JP共) - W1146(JP共) - W1103(JP共)
 出所 阪神港長



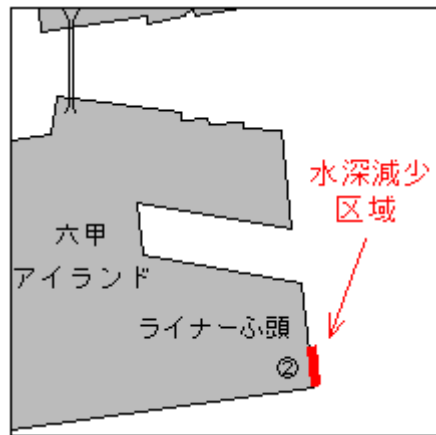
20年626項 阪神港 - 神戸区、第3区 水深減少

最近の測量によれば、六甲アイランドのライナーふ頭2号岸壁前面の水深が海図記載より約0.5m~1.2m減少している。

区域 2地点を結ぶ線上付近(付図参照)

- (1) 34-41-01.6N 135-17-24.8E
- (2) 34-40-55.2N 135-17-25.8E

海図 W101A(JP共)
 出所 五本部海洋情報部



20年627項 阪神港 - 神戸区、第6区 灯浮標交換作業

五管区水路通報20年25号600項削除

設標船「ほくと」による灯浮標交換作業が期間を変更して実施される。

期間 平成20年7月7日の1020~1120(荒天順延)

名称 神戸六甲アイランド東水路中央第2号灯浮標(灯台表第1巻3636)(34-40.2N 135-18.4E)

海図 W101A(JP共)

出所 五本部交通部

20年628項 阪神港 - 神戸区、神戸中央航路 灯浮標交換作業

五管区水路通報20年25号601項削除

設標船「ほくと」による灯浮標交換作業が期間を変更して実施される。

期間 平成20年7月8日の1030~1240(荒天順延)

名称 (1)神戸中央航路第1号灯浮標(灯台表第1巻3648)(34-38.6N 135-15.9E)

(2)神戸中央航路第2号灯浮標(灯台表第1巻3655)(34-38.7N 135-16.2E)

海図 W101A(JP共)

出所 五本部交通部

20年629項 阪神港 - 神戸区、新港航路 灯浮標交換作業

五管区水路通報20年25号602項削除

設標船「ほくと」による灯浮標交換作業が期間を変更して実施される。

期間 平成20年7月7日の1140～1240(荒天順延)

名称 神戸第4防波堤南端灯浮標(灯台表第1巻3660)(34-41.0N 135-13.5E)

海図 W101A(JP共)

出所 五本部交通部

20年630項 阪神港 - 神戸区付近 ヨットレース

須磨沖においてクルーザーヨット(約15艇)によるヨットレースが実施される。

期間 平成20年7月20日の1000～日没

区域 2地点を結ぶ線上付近(付図参照)

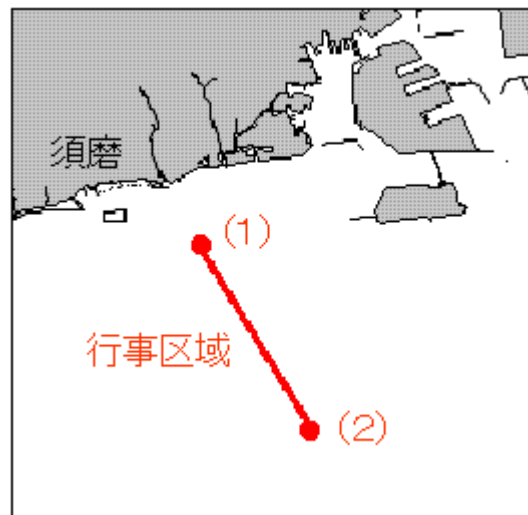
(1) 34-37.4N 135-08.8E

(2) 34-34.2N 135-11.2E

標識 上記(1)、(2)付近にコースを示す橙色円筒形浮標を設置

海図 W131(JP共) - W150A(JP共)

出所 神戸海上保安部



20年631項 阪神港 - 神戸区西方 潜水作業

垂水沖において潜水作業が実施される。

期間 平成20年7月16日、17日(予備18日～31日)の0600～日没

位置 下記各位置

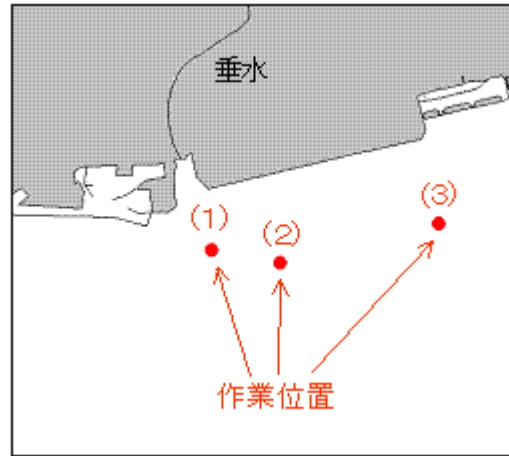
(1) 34-37-20N 135-03-37E

(2) 34-37-17N 135-03-54E

(3) 34-37-25N 135-04-33E

海図 W131(JP共)

出所 神戸海上保安部

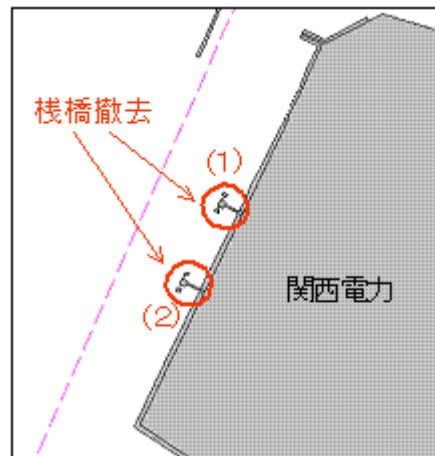


20年632項 東播磨港 棧橋撤去

五管区水路通報20年11号312項削除
 関西電力西側前面の棧橋2基は撤去された。

位置 下記各位置付近(付図参照)
 (1) 34-45-20N 134-45-33E
 (2) 34-45-15N 134-45-30E

海図 W107-W134A
 出所 五本部海洋情報部



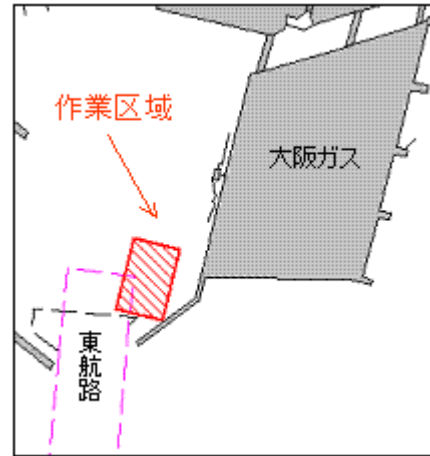
20年633項 姫路港 - 東区、第1区 掘下げ作業

東航路北側において掘下げ作業が実施されている。

期間 平成20年9月15日まで(予備16日~30日)の日出~日没

区域 4地点により囲まれる区域
 (1) 34-45-41N 134-41-20E
 (2) 34-45-30N 134-41-17E(岸線上)
 (3) 34-45-32N 134-41-08E
 (4) 34-45-43N 134-41-12E

海図 W134A
 出所 姫路港長



20年634項 姫路港 - 東区、第1区 棧橋補修作業

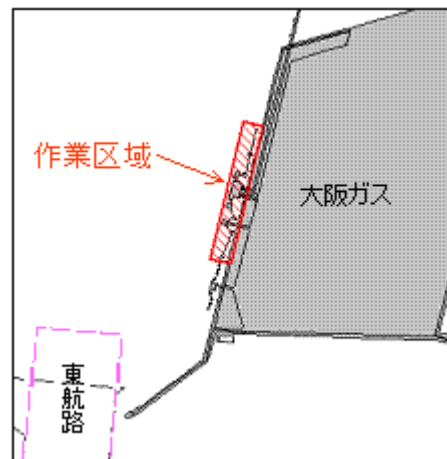
大阪ガス前面において潜水士による棧橋補修作業が実施される。

期間 平成20年7月7日～16日(予備18日、22日、23日)の日出～日没

区域 4地点により囲まれる区域

- (1) 34-45-44N 134-41-26E(岸線上)
- (2) 34-45-44N 134-41-23E
- (3) 34-45-59N 134-41-27E
- (4) 34-45-59N 134-41-30E(岸線上)

海図 W134A
出所 姫路港長



20年635項 姫路港 - 東区、第3区 曳航訓練

東航路南東方において巡視艇等による曳航訓練が実施される。

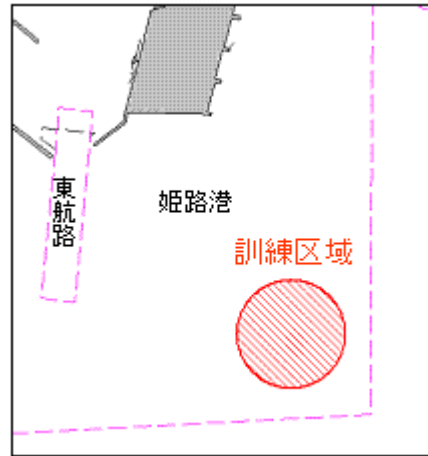
期間 平成20年7月10日の0945～1130

区域 34-44-31N 134-42-23Eを中心とする半径500mの円内

標識 訓練参加船艇は「UY」旗を掲揚、紅色閃光灯を点灯

海図 W134A - W1113

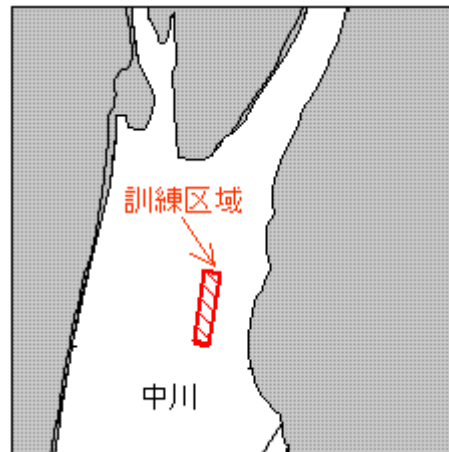
出所 姫路港長



20年636項 姫路港 - 西区、第1区 小型船舶実技講習

中川河口において小型船舶操縦士実技講習が実施されている。

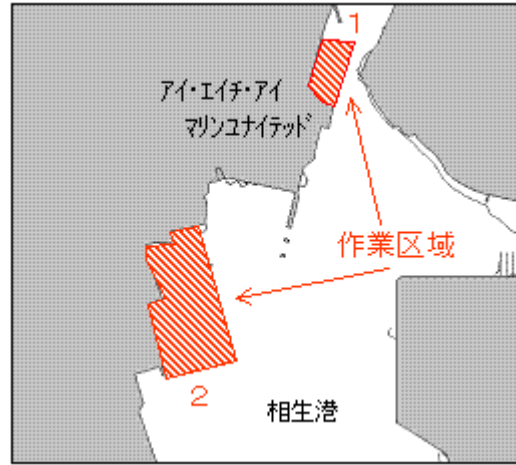
期 間 平成20年7月31日までの0800～日没
 区 域 34-46-15N 134-34-13E付近(付図参照)
 標 識 上記区域にコースを示す橙色浮標を3基設置
 海 図 W134B
 出 所 姫路港長



20年637項 相生港 重量物荷役作業

アイ・エイチ・アイマリンユナイテッド周辺において起重機船による重量物荷役作業が実施される。

1 期 間 平成20年7月13日、14日(予備15日～18日)の日出～日没
 区 域 34-47-36N 134-27-59E付近(付図参照)
 2 期 間 平成20年7月15日、21日、22日(予備16日～20日、23日～26日)の日出～日没
 区 域 34-47-00N 134-27-33E付近(付図参照)
 標 識 起重機船のアンカーワイヤーの海面下5mの位置を示す橙色浮標を設置
 海 図 W111(相生港)
 出 所 姫路海上保安部



20年638項 相生港 海上行事

相生大橋付近においてドラゴンボートレースが実施される。

期間 平成20年7月13日の0900～1400

区域 34-48-04N 134-27-56E付近(付図参照)

備考 ・上記行事開催に伴い、区域内に黄色標識旗及び黄色コースブイが設置される。

期間 7月10日0900～7月13日1700(標識旗)
7月12日0900～7月13日1700(コースブイ)

・上記行事開催に伴い、オイルフェンスが設置される。

期間 7月12日0900～7月13日1700

区域 2地点を結ぶ線上付近(付図参照)

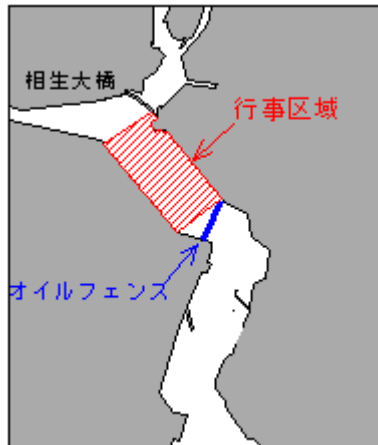
(1) 34-48-00N 134-28-06E(岸線上)

(2) 34-47-55N 134-28-03E(岸線上)

標識 オイルフェンス上に黄色灯付浮標を12基設置

海図 W111(相生港)

出所 姫路海上保安部



20年639項 徳島小松島港 - 徳島区、第1区 海中生物調査

東沖洲地先において潜水作業を伴う海中生物調査が実施される。

期間 平成20年7月14日～19日(予備日含む)の日出～日没

位置 下記各位置

(1) 34-04-07N 134-35-57E

(2) 34-04-05N 134-36-00E

(3) 34-03-52N 134-35-41E

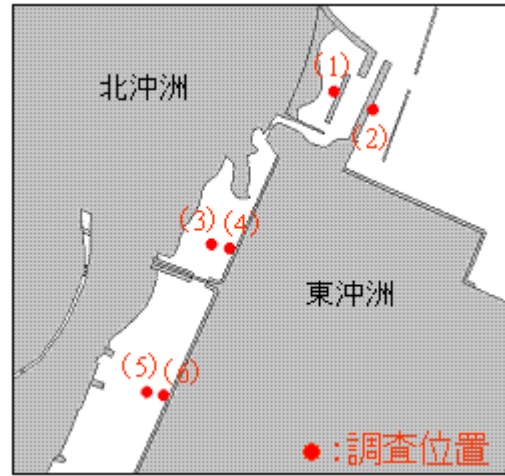
(4) 34-03-52N 134-35-44E

(5) 34-03-37N 134-35-34E

(6) 34-03-37N 134-35-36E

海図 W1126

出所 徳島小松島港長



20年640項 四国南岸 - 須崎湾 沈船撤去

五管区水路通報20年25号612項削除

須崎湾の沈船は撤去された。

位置 33-21-07N 133-16-55E付近

海図 W105

出所 高知海上保安部

20年641項 海図改版

番号	図名	縮尺1:	刊行年月	図積	価格(税込)
W74	田辺港	20,000	2008-6	1/2	2,625円
	(分図)文里港	7,000			
W1217	明石港、岩屋港		2008-6	1/2	2,625円
	明石港	5,000			
	岩屋港	5,000			
備考	上記改版に伴いW74(2003年1月刊行)、W1217(2000年8月刊行)は廃版とする。				
出所	海上保安庁水路通報20年25号(20.6.27)				

20年642項 姫路港 - 東区、第1区 資機材搬入作業

姫路港においてフェリーバージ、ミキサー船等による資機材搬入作業が実施されている。

期間 平成20年10月31日までの日出～日没

区域1 4地点により囲まれる区域

- (1) 34-46-34N 134-41-06E
- (2) 34-46-34N 134-41-08E
- (3) 34-46-31N 134-41-07E
- (4) 34-46-31N 134-41-05E

区域2 4地点により囲まれる区域

- (1) 34-46-26N 134-41-03E(岸線上)
- (2) 34-46-25N 134-41-10E
- (3) 34-46-18N 134-41-08E
- (4) 34-46-20N 134-41-01E(岸線上)

区域3 4地点により囲まれる区域

- (1) 34-46-21N 134-40-51E(岸線上)
- (2) 34-46-14N 134-40-49E
- (3) 34-46-17N 134-40-36E
- (4) 34-46-23N 134-40-38E(岸線上)

標識 各作業船のアンカーワイヤーの海面下5mの位置を示す黄色灯付浮標を設置

海図 W134A

出所 姫路港長

