



# 五管区水路通報第35号

## 873項 - 897項

平成20年9月5日

本通報に使用している経度、緯度は**世界測地系(WGS-84)**に基づいています。

第 873項	本州南岸	潮岬南方	武器発射試験
第 874項	紀伊水道南方		射撃訓練
第 875項	紀伊水道南方		救難訓練
第 876項	紀伊水道	比井湾南部	灯台光達距離変更
第 877項	紀伊水道	湯浅湾	水路測量
第 878項	和歌山下津港	下津区	灯台について
第 879項	和歌山下津港	下津区	灯台光達距離変更
第 880項	和歌山下津港	外港	ヨットレース
第 881項	和歌山下津港	外港	灯台について
第 882項	友ヶ島水道南方		灯浮標撤去作業
第 883項	友ヶ島水道	加太港	灯台灯質等変更
第 884項	大阪湾	泉州港南東方	灯標について(予告)
第 885項	阪神港	尼崎西宮芦屋区、第2区	ヨットレース
第 886項	明石海峡	明石海峡航路付近	橋脚補修作業
第 887項	淡路島	浦港南方	土砂投入作業
第 888項	明石海峡	明石港	消波ブロック据付
第 889項	姫路港	飾磨区、第1区	潜水作業
第 890項	姫路港	広畑区、第1区	重量物荷揚げ作業
第 891項	相生港		重量物荷役作業
第 892項	淡路島	湊港至る鳥飼漁港	水路測量
第 893項	徳島小松島港	徳島区、第1区	海中生物調査
第 894項	徳島小松島港	小松島区、第1区	航泊禁止
第 895項	徳島小松島港	小松島区、第3区	救難訓練
第 896項	四国南岸	室戸岬、室戸岬港	灯台について
第 897項	四国南岸	室戸岬北北西方	潜堤築造工事

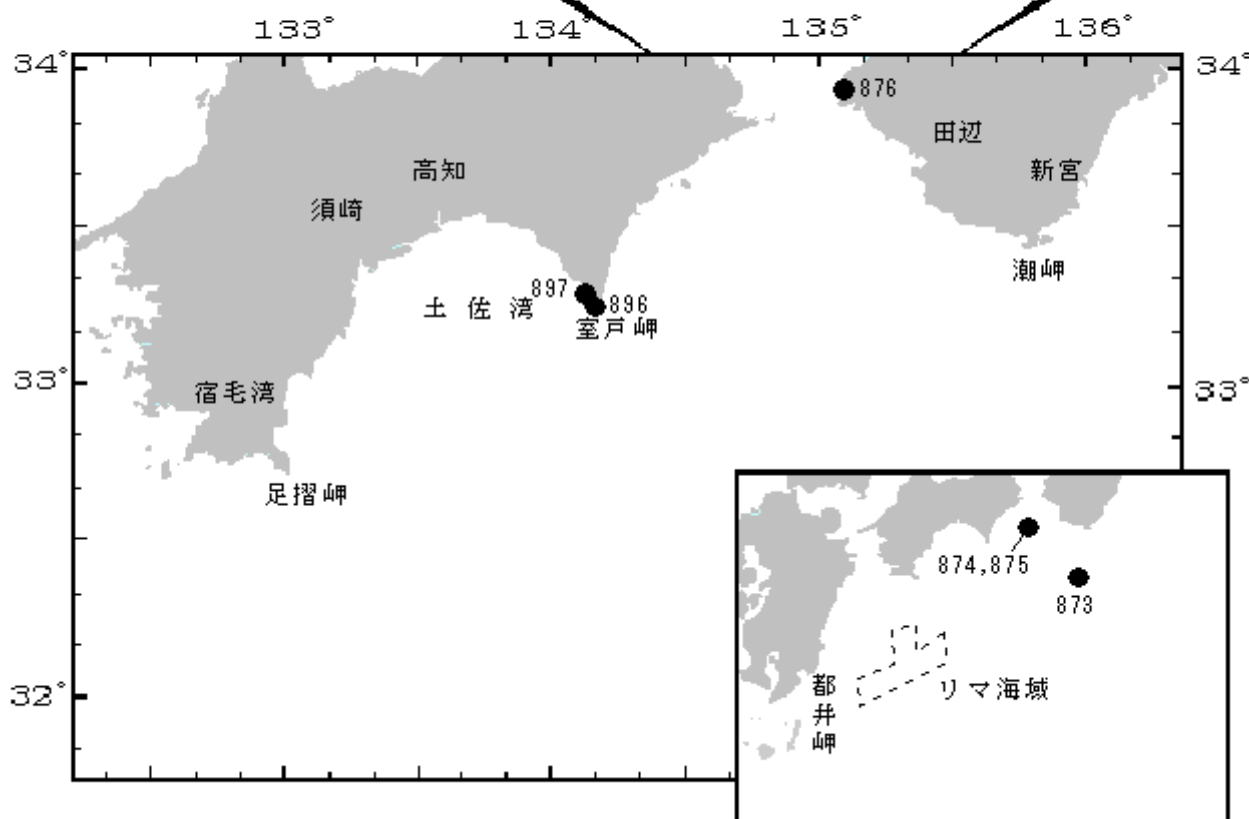
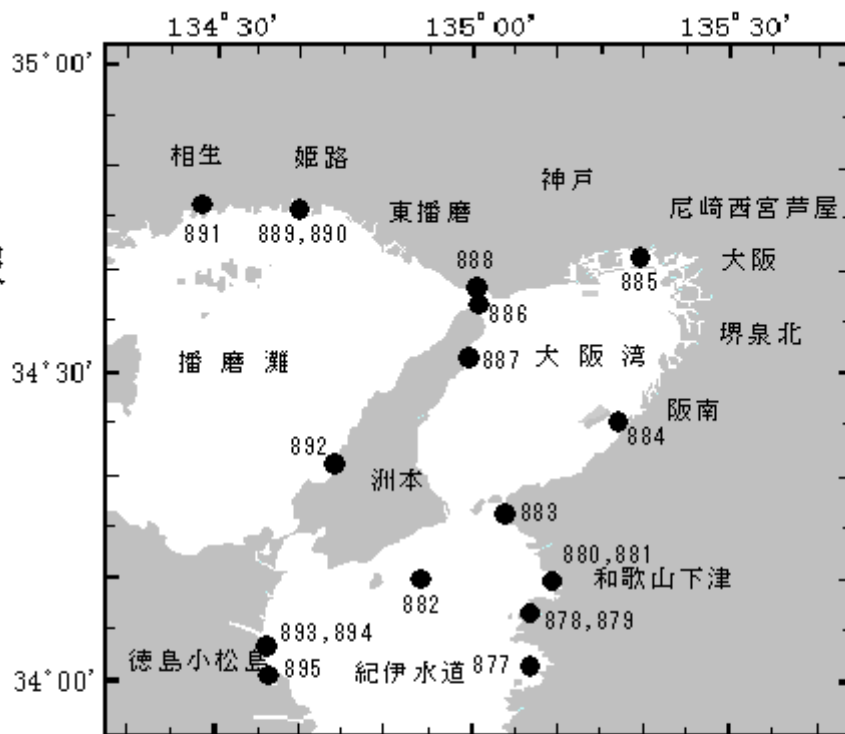
### [海図の改補\(小改正\)のお知らせ\(海上保安庁水路通報第34号\(8月29日発行\)掲載分\)](#)

海 域	改正内容	該当海図	項 数	五管区水路通報 の項数
牟岐港	灯台灯質等変更	W59(分図「牟岐港」)	1197	20年31号777項

五管区水路通報

第35号

索引図



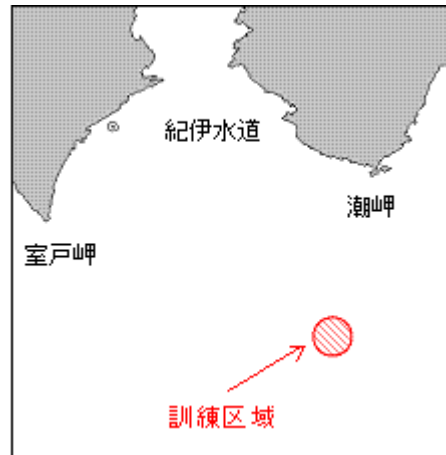
五管区水路通報に関するお問合せはこちらまで  
 〒650-8551 神戸市中央区波止場町1-1  
 第五管区海上保安本部海洋情報部監理課情報係  
 TEL:078-391-6651(内線2515、2516)  
 FAX:078-332-6307(自動受信)

五管区水路通報提供サービス  
 FAX: 078-332-6307.....最新号(ポーリング受信方式)  
 インターネット: URL <http://www1.kaiho.mlit.go.jp/KAN5/tuho/tuho2.htm>

## 20年873項 本州南岸 - 潮岬南方 武器発射試験

潮岬南方において巡視船による武器発射試験が実施される。

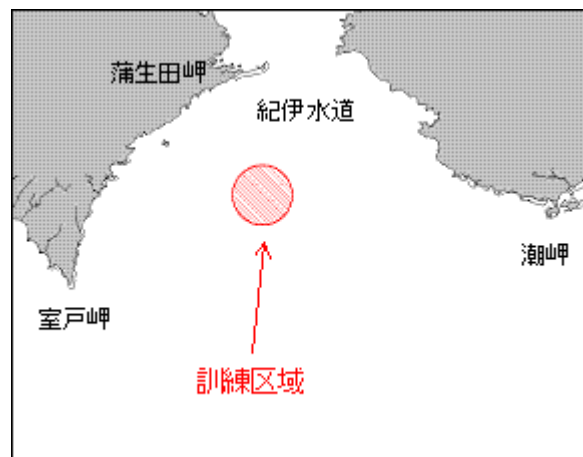
期 間 平成20年9月22日(予備23日～26日)の1000～1700  
 区 域 32-46.2N 135-34.8Eを中心とする半径5海里の円内  
 標 識 試験参加船は「NE4」旗を掲揚  
 海 図 W157-W1072  
 出 所 五本部船舶技術部



## 20年874項 紀伊水道南方 射撃訓練

蒲生田岬南方において巡視船による射撃訓練が実施される。

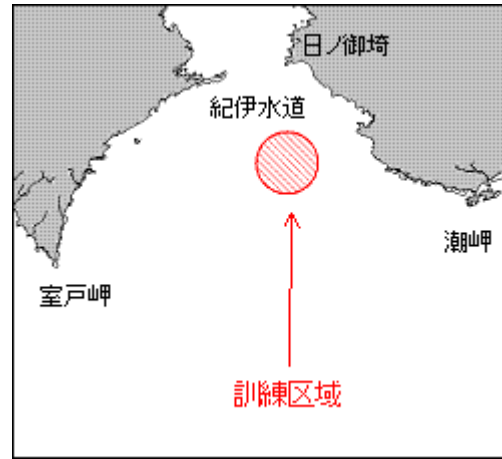
期 間 平成20年9月17日(予備18日)の1100～1600  
 区 域 33-29.6N 134-48.8Eを中心とする半径5海里の円内  
 備考 巡視船は「UY」及び「NE4」旗を掲揚、紅色閃光灯を点灯  
 海 図 W77(JP共)  
 出 所 徳島海上保安部



## 20年875項 紀伊水道南方 救難訓練

日ノ御崎南方において巡視船及び航空機による夜間救難訓練が実施される。

期 間 平成20年9月12日の1820～1940  
 区 域 33-34N 135-04Eを中心とする半径6海里の円内  
 使用火工品 照明弾、フロートライト  
 海 図 W77(JP共)  
 出 所 関西空港海上保安航空基地



## 20年876項 紀伊水道 - 比井湾南部 灯台光達距離変更

五管区水路通報20年34号842項削除

阿尾港東防波堤灯台(灯台表第1巻3303)(33-54.3N 135-04.6E)の光達距離が変更された。

光達距離 新) 9.0海里

旧) 8.5海里

海図 W97

出所 和歌山海上保安部

## 20年877項 紀伊水道 - 湯浅湾 水路測量

湯浅湾内において測量船「うずしお」及び同船搭載艇による水路測量が実施される。

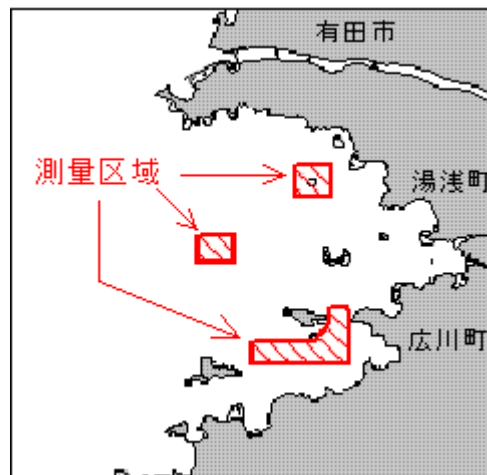
期間 平成20年9月16日～19日

区域 付図に示す区域

標識 測量船は白紅白の燕尾旗を掲揚

海図 W150C(JP共)

出所 五本部海洋情報部



## 20年878項 和歌山下津港 - 下津区 灯台について

下記灯台は改修工事に伴い灯塔が見えにくくなる。

期間 平成20年9月11日～11月上旬

名称 下津西ノ浦防波堤灯台(灯台表第1巻3332)(34-06.8N 135-08.2E)

備考 上記灯台の周囲に足場が組み、灯塔はシートに覆われる。

海図 W1144

出所 五本部交通部

## 20年879項 和歌山下津港 - 下津区 灯台光達距離変更

五管区水路通報20年34号843項削除

ツブネ鼻灯台(灯台表第1巻3327)(34-07.8N 135-07.3E)の光達距離が変更された。

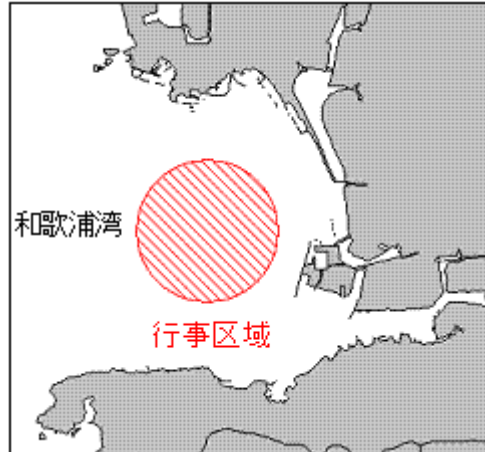
光達距離 新) 12.0海里

海図 旧) 11.5海里  
 出所 W1144 - W150C(JP共) - W106(JP共) - W77(JP共) - W100A  
 五本部交通部

## 20年880項 和歌山下津港 - 外港 ヨットレース

和歌浦湾においてディンギーヨット(約70隻)によるヨットレースが実施される。

期間 平成20年9月20日～23日の0900～1700  
 区域 34-09-41N 135-09-19Eを中心とする半径0.7海里の円内  
 標識 区域内にコースを示す黄色浮標を5基設置  
 海図 W1143  
 出所 和歌山下津港長



## 20年881項 和歌山下津港 - 外港 灯台について

下記灯台は改修工事に伴い灯塔が見えにくくなる。

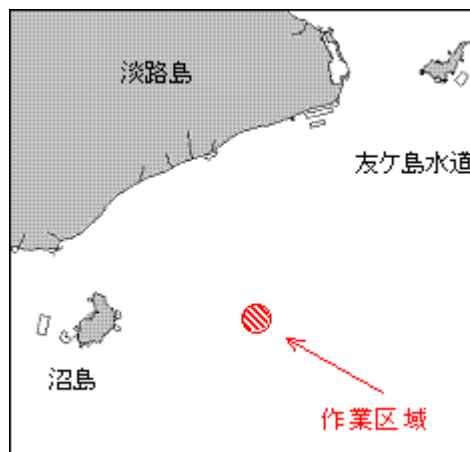
期間 平成20年9月10日～11月上旬  
 名称 和歌浦漁港西防波堤灯台(灯台表第1巻3340)(34-11.1N 135-09.8E)  
 備考 上記灯台の周囲に足場が組まれ、灯塔はシートに覆われる。  
 海図 W1143  
 出所 五本部交通部

## 20年882項 友ヶ島水道南方 灯浮標撤去作業

五管区水路通報20年32号784項関連

潜水作業を伴う友ヶ島水道波浪観測灯浮標(灯台表第1巻3465)(34-10.0N 134-54.6E)の撤去作業が実施される。

期間 平成20年9月22日(予備23日～10月10日)のうち1日、0800～日没  
 区域 34-10.0N 134-54.6Eを中心とする半径300mの円内  
 海図 W1143 - W150C(JP共)  
 出所 和歌山海上保安部



## 20年883項 友ヶ島水道 - 加太港 灯台灯質等変更

五管区水路通報20年33号814項削除

加太港第1防波堤灯台(灯台表第1巻3502.8)(34-16.8N 135-04.0E)の灯質、光達距離及び高さの変更された。

灯質 新) 群閃赤光 毎6秒に2閃光

旧) 等明暗赤光 明3秒暗3秒

光達距離 新) 5.0海里

旧) 10.0海里

高さ 新) 14m

旧) 13m

海図 W1143 - W150A(分図「友ヶ島水道」、JP共) - W150C(JP共)

- W106(JP共) - W77(JP共)

出所 五本部交通部

## 20年884項 大阪湾 - 泉州港南東方 灯標について(予告)

1 関空泉州沖連絡橋北東方灯標(灯台表第1巻3512.91)(34-25.7N 135-16.9E)の高さの変更される。

高さ 新) 6.5m

旧) 5.5m

予定日 平成20年9月18日

2 関空泉州沖連絡橋南西方灯標(灯台表第1巻3512.92)(34-25.4N 135-16.5E)の高さの変更される。

高さ 新) 6.5m

旧) 5.5m

予定日 平成20年9月16日

海図 W1103(JP共) - W150A(JP共) - W106(JP共)

出所 五本部交通部

## 20年885項 阪神港 - 尼崎西宮芦屋区、第2区 ヨットレース

西宮防波堤北方においてクルーザーヨット(約8艇)によるヨットレースが実施される。

期間 平成20年9月20日、21日の1000~1700

区域 34-41-48N 135-19-30Eを中心とする半径600mの円内

標識 区域内にコースを示す橙色浮標を2基設置

海図 W1107(JP共) - W101A(JP共)

出所 阪神港長



## 20年886項 明石海峡 - 明石海峡航路付近 橋脚補修作業

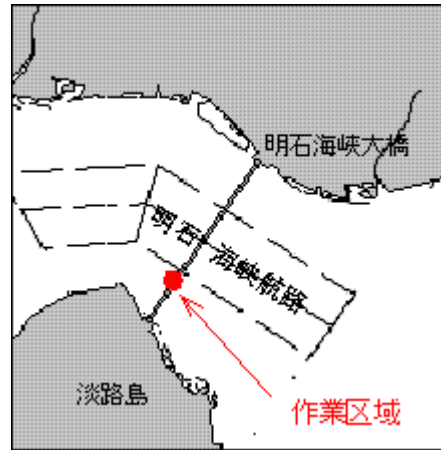
潜水作業を伴う明石海峡大橋の橋脚補修作業が実施される。

期間 平成20年9月22日~10月17日(予備20日~11月7日)の日出~日没

位置 34-36.6N 135-00.9E付近(付図参照)

海図 W131(JP共) - W150A(JP共)

出所 神戸海上保安部

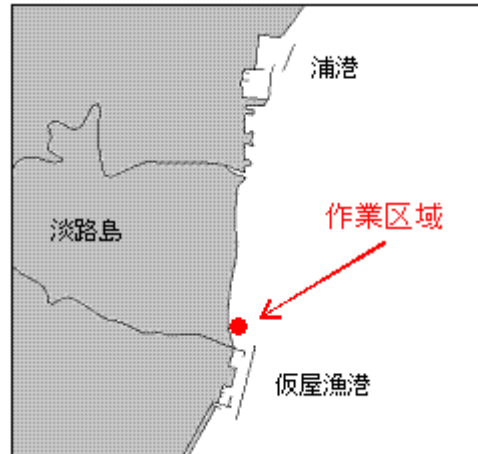


20年887項 淡路島 - 浦港南方 土砂投入作業

五管区水路通報20年30号732項関連

仮屋漁港北方において掘下げ土砂の投入作業が実施されている。

- 期 間 平成20年9月15日までの日出～日没
- 区 域 34-31-37N 134-59-38E付近(付図参照)
- 標 識 上記区域内に赤旗を4本設置
- 海 図 W131(JP共)
- 出 所 神戸海上保安部



20年888項 明石海峡 - 明石港 消波ブロック据付

五管区水路通報20年25号604項削除

西外港南防波堤先端付近に消波ブロックが据付られた。

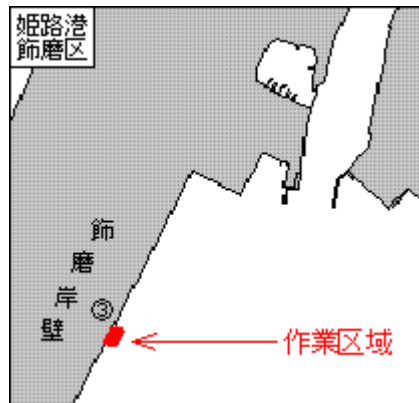
- 位 置 34-38-25N 134-59-18E付近(付図参照)
- 海 図 W1217(明石港)
- 出 所 神戸海上保安部



## 20年889項 姫路港 - 飾磨区、第1区 潜水作業

飾磨第3号岸壁前面において潜水作業が実施されている。

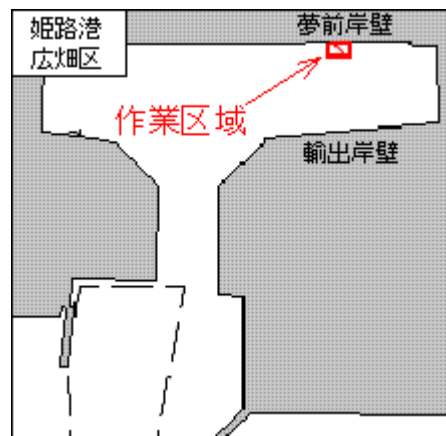
期間 平成20年9月11日まで(予備日含む)の日出～日没  
 区域 34-46-50N 134-39-32E(付図参照)  
 海図 W134B  
 出所 姫路港長



## 20年890項 姫路港 - 広畑区、第1区 重量物荷揚げ作業

夢前岸壁前面において重量物荷揚げ作業が実施される。

期間 平成20年9月22日、23日0800～1700、24日0800～2130、25日0600～1600  
 (予備26日～10月2日)  
 区域 4地点により囲まれる区域  
 (1) 34-47-02N 134-38-21E(岸線上)  
 (2) 34-46-59N 134-38-21E  
 (3) 34-46-59N 134-38-16E  
 (4) 34-47-02N 134-38-16E(岸線上)  
 海図 W134B  
 出所 姫路港長

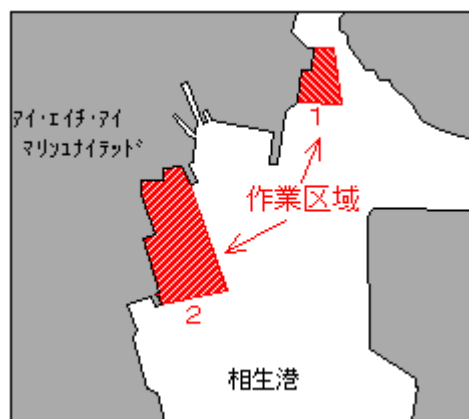


## 20年891項 相生港 重量物荷役作業

アイ・エイチ・アイマリンユナイテッド周辺において起重機船による重量物荷役作業が実施される。

1 期間 平成20年9月19、20日(予備21日、22日)の日出～日没  
 区域 34-47-26N 134-28-02E(付図参照)  
 標識 起重機船のアンカーワイヤーの海面下5mの位置を示す黄色浮標を2基設置  
 (夜間停泊中は黄色灯を付設)  
 2 期間 平成20年9月11日(予備12日～15日)の日出～日没  
 区域 34-47-00N 134-27-33E(付図参照)  
 標識 起重機船のアンカーワイヤーの海面下5mの位置を示す橙色浮標を2基設置  
 (夜間停泊中は黄色灯を付設)  
 海図 W111(相生港)  
 出所 姫路海上保安部

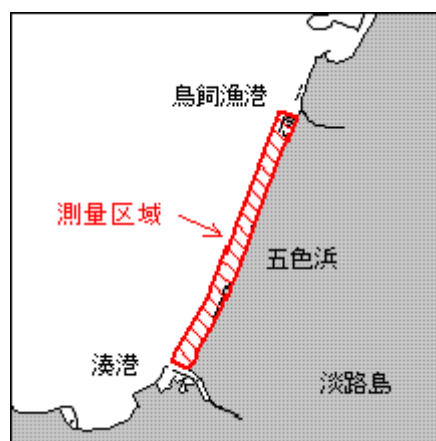




## 20年892項 淡路島 - 湊港至る鳥飼漁港 水路測量

湊港から鳥飼漁港に至る海岸付近において水路測量が実施される。

期 間 平成20年9月8日～12日のうち3日間  
 区 域 34-21.3N 134-44.5E付近(付図参照)  
 標 識 作業船は白紅白の燕尾旗を掲揚  
 海 図 W150B  
 出 所 五本部海洋情報部



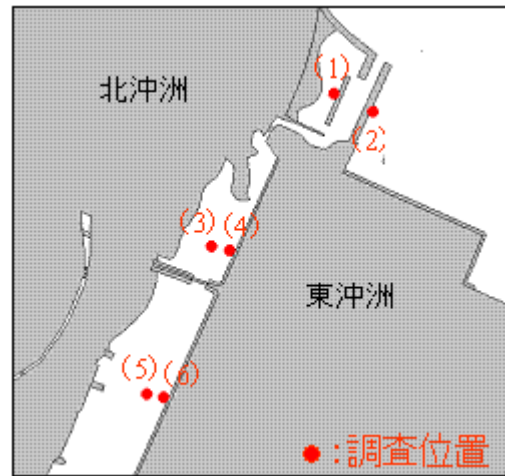
## 20年893項 徳島小松島港 - 徳島区、第1区 海中生物調査

東沖洲地先において潜水作業を伴う海中生物調査が実施される。

期 間 平成20年9月15日～20日(予備日含む)の日出～日没  
 位 置 下記各位置

- (1) 34-04-07N 134-35-57E
- (2) 34-04-05N 134-36-00E
- (3) 34-03-52N 134-35-41E
- (4) 34-03-52N 134-35-44E
- (5) 34-03-37N 134-35-34E
- (6) 34-03-37N 134-35-36E

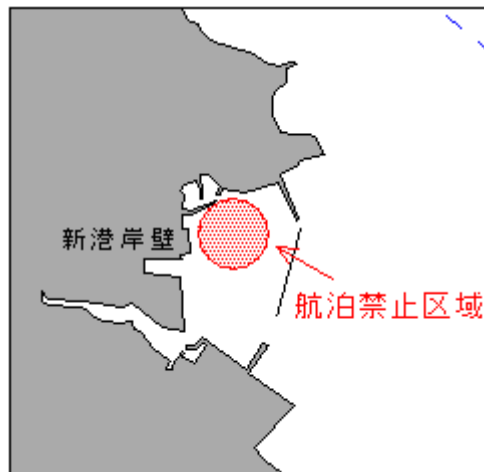
海 図 W1126  
 出 所 徳島小松島港長



## 20年894項 徳島小松島港 - 小松島区、第1区 航泊禁止

新港岸壁東方において花火大会の実施に伴い一般船舶の航泊が禁止される。  
(徳島小松島港長が許可した船舶を除く。)

期間 平成20年9月13日(予備15日)の1930~2200  
 区域 34-00-49N 134-35-42Eを中心とする半径200mの円内  
 標識 上記区域の外周に黄色灯付浮標を3基設置  
 海図 W1126  
 出所 徳島小松島港長公示第2号

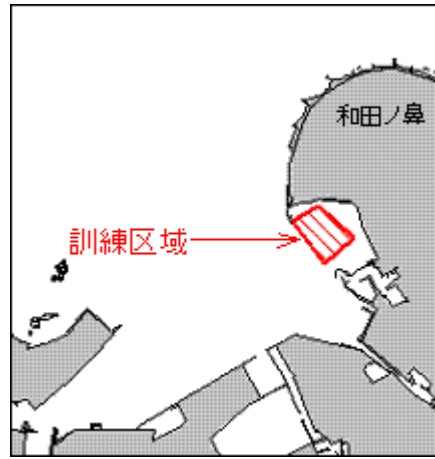


## 20年895項 徳島小松島港 - 小松島区、第3区 救難訓練

自衛隊航空機による救難訓練が実施される。

期間 平成20年9月17日~19日の0900~2100  
 区域 4地点により囲まれる区域  
 (1) 34-00-07N 134-37-46E  
 (2) 34-00-02N 134-37-39E  
 (3) 34-00-10N 134-37-32E  
 (4) 34-00-13N 134-37-38E

海図 W1126  
 出所 徳島小松島港長



## 20年896項 四国南岸 - 室戸岬、室戸岬港 灯台について

下記灯台は改修工事に伴い灯塔が見えにくくなる。

期間 平成20年9月下旬～11月中旬

名称 室戸岬港沖防波堤A灯台(灯台表第1巻3029)(33-15.8N 134-09.6E)

備考 上記灯台の周囲に足場が組み、灯塔はシートに覆われる。

海図 W1140

出所 五本部交通部

## 20年897項 四国南岸 - 室戸岬北北西方 潜堤築造工事

岩戸海岸前面において潜堤築造工事が実施される。

期間 平成20年9月12日～21年3月25日

区域 33-17.8N 134-07.4E付近(付図参照)

海図 W108(JP共)

出所 五本部海洋情報部

