



五管区水路通報第39号

995項 - 1026項

平成20年10月3日

本通報に使用している経度、緯度は**世界測地系(WGS-84)**に基づいています。

第 995項	四国南岸	足摺岬南方(リマ海域)	射撃訓練
第 996項	四国南岸	足摺岬南方	照明弾投下訓練
第 997項	本州南岸	樫野埼北東方	定置網設置
第 998項	本州南岸	潮岬西北西方、周参見漁港	観測機器設置
第 999項	本州南岸	田辺港、第2区	消波ブロック据付工事等
第1000項	本州南岸	田辺港、第2区	灯台光達距離等変更
第1001項	和歌山下津港	海南区、第2区	魚礁設置作業
第1002項	和歌山下津港	和歌山区、第1区	係留施設築造工事
第1003項	和歌山下津港	外港	防波堤延長工事
第1004項	友ヶ島水道	南方	ヨットレース
第1005項	友ヶ島水道	南方	灯浮標廃止
第1006項	友ヶ島水道		海底線点検作業
第1007項	阪南港付近		無線方位信号所一時業務休止
第1008項	阪神港	尼崎西宮芦屋区、第3区	ヨットレース
第1009項	阪神港	神戸区、第1区	潜水艦進水
第1010項	阪神港	神戸区、第2区	岸壁築造工事
第1011項	阪神港	神戸区付近	ヨットレース
第1012項	阪神港	神戸区西方	総合展示訓練
第1013項	明石海峡北西方至る	東播磨港東部	養殖施設設置
第1014項	東播磨港		灯台廃止
第1015項	姫路港	八木港	灯台光達距離変更(予告)
第1016項	姫路港	東区、第2区	灯台光達距離変更(予告)
第1017項	姫路港	飾磨区、第1区	小型船舶実技講習
第1018項	姫路港	飾磨区、第1区	岸壁補修作業
第1019項	相生港		ヨットレース
第1020項	瀬戸内海	赤穂港	灯付浮標設置
第1021項	家島諸島	坊勢島	防波堤改修工事
第1022項	播磨灘	家島港	灯台廃止(予告)
第1023項	淡路島	郡家港	物揚場築造工事等
第1024項	淡路島	沼島付近	魚礁設置
第1025項	紀伊水道	粟津港	灯台光達距離変更
第1026項	四国南岸	高知港東方	離岸堤築造工事
お知らせ	江崎船舶通航信号所及び大阪船舶通航信号所の一部業務休止について		
お知らせ	海図図式の変更について		

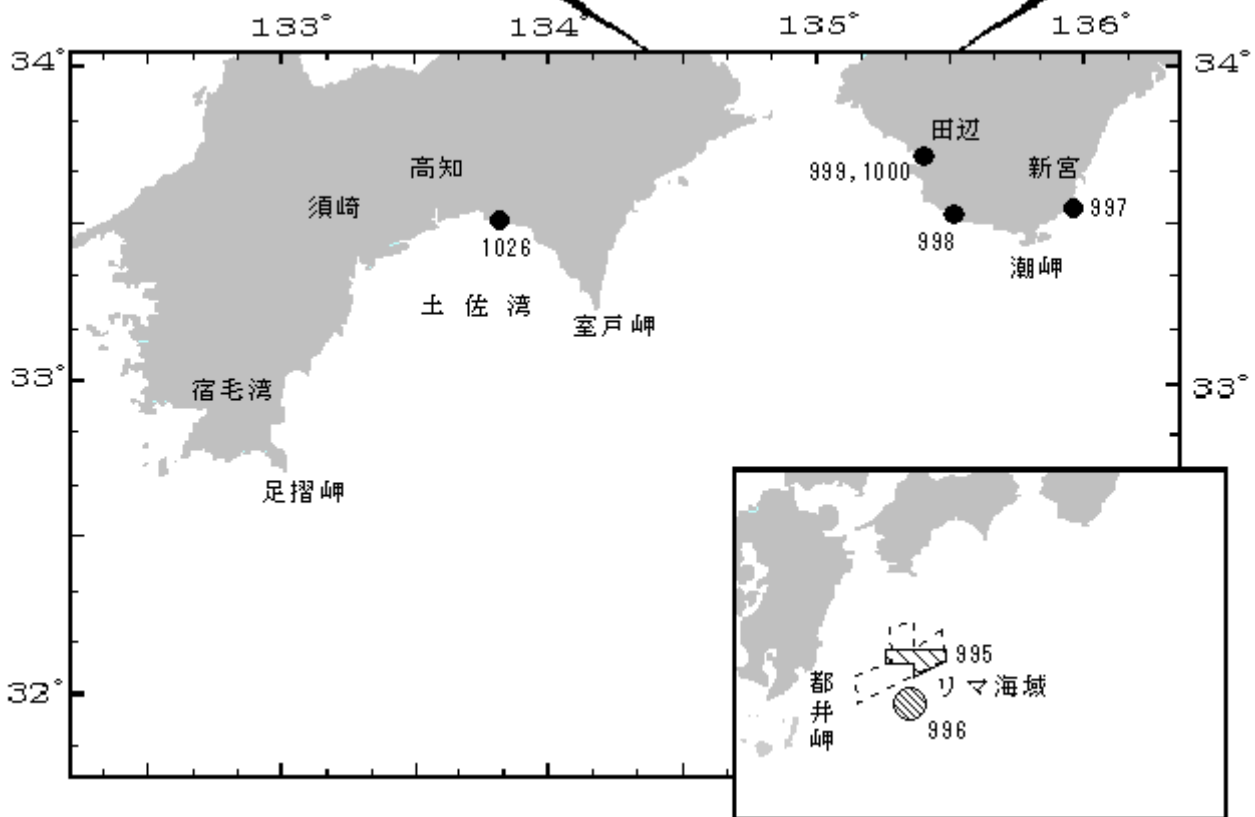
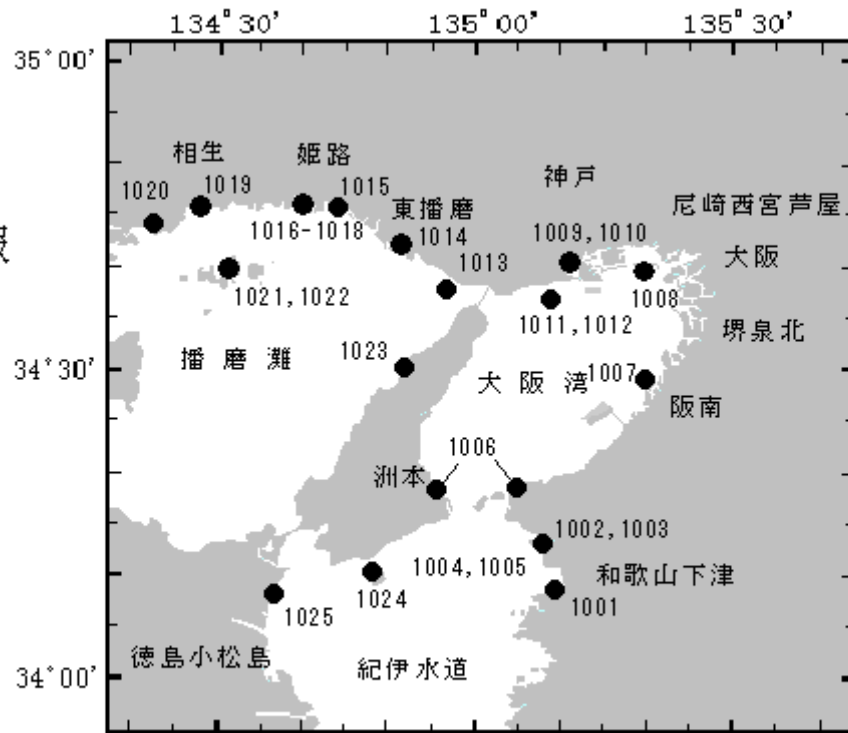
海図の改補(小改正)のお知らせ(海上保安庁水路通報第39号(9月26日発行)掲載分)

海 域	改正内容	該当海図	項 数	五管区水路通報 の項数
比井湾	灯台光達距離変更	W97	1335	-----

五管区水路通報

第39号

索引図



五管区水路通報に関するお問合せはこちらまで
 〒650-8551 神戸市中央区波止場町1-1
 第五管区海上保安本部海洋情報部監理課情報係
 TEL:078-391-6651(内線2515、2516)
 FAX:078-332-6307(自動受信)

五管区水路通報提供サービス
 FAX: 078-332-6307……最新号(ポーリング受信方式)
 インターネット: URL <http://www1.kaiho.mlit.go.jp/KAN5/tuho/tuho2.htm>

20年995項 四国南岸 - 足摺岬南方(リマ海域) 射撃訓練

自衛艦による射撃訓練及びフレア(発熱体)発射が実施される。

期間 平成20年10月15日、16日(予備17日)の0600~1800

区域 6地点により囲まれる区域

- (1) 31-48-13N 133-29-51E
- (2) 31-42-13N 133-29-51E
- (3) 31-28-13N 132-59-51E
- (4) 31-36-13N 132-59-51E
- (5) 31-36-13N 132-37-51E
- (6) 31-48-13N 132-37-51E

標識 自衛艦は「B」旗(夜間は紅灯)を掲揚

海図 W157

出所 防衛省海上幕僚監部

20年996項 四国南岸 - 足摺岬南方 照明弾投下訓練

自衛隊航空機による照明弾投下訓練が実施される。

期間 平成20年10月16日(予備29日)の1700~1900

区域 31-00N 133-00Eを中心とする半径10海里の円内

海図 W157

出所 海上自衛隊第31航空群

20年997項 本州南岸 - 樫野埼北東方 定置網設置

森戸埼東方において定置網が設置される。

期間 平成20年10月20日~21年6月30日

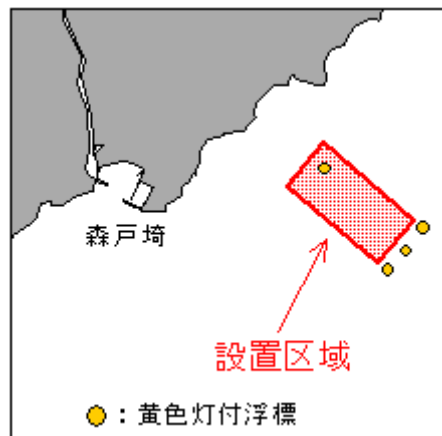
区域 4地点により囲まれる区域

- (1) 33-32-08N 135-53-36E
- (2) 33-31-45N 135-54-06E
- (3) 33-31-33N 135-53-53E
- (4) 33-31-56N 135-53-23E

標識 上記区域を黄色旗4本及び黄色灯付浮標4基で表示

海図 W99(串本港付近)

出所 串本海上保安署



20年998項 本州南岸 - 潮岬西北西方、周参見漁港 観測機器設置

周参見漁港西防波堤付近海底に観測機器(波力発電システム)が設置される。

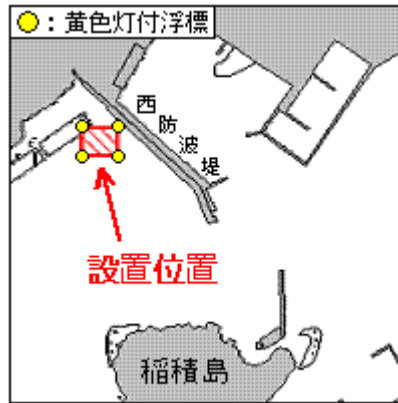
期間 平成20年10月15日~12月31日

区域 4地点により囲まれる区域

- (1) 33-32-50N 135-29-12E
- (2) 33-32-50N 135-29-09E
- (3) 33-32-52N 135-29-09E
- (4) 33-32-52N 135-29-12E

標識 上記(1)~(4)地点に黄色灯付浮標(4秒1閃光)設置

備考 設置及び撤去時、潜水作業を伴う
海図 W99 (周参見漁港)
出所 田辺海上保安部



20年999項 本州南岸 - 田辺港、第2区 消波ブロック据付工事等

扇ヶ浜付近において潜水作業を伴う消波ブロック据付工事が、文里地先において消波ブロック積み込み作業が実施されている。

期間 平成20年11月20日まで(予備日含む)の日出～日没

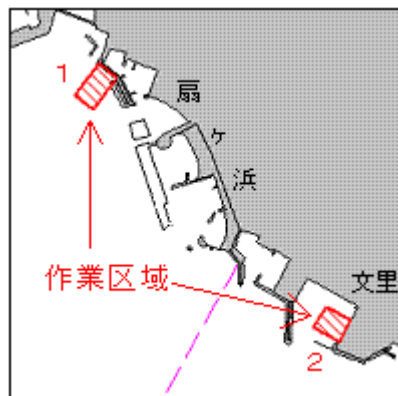
区域1 4地点により囲まれる区域(消波ブロック据付作業)

- (1) 33-43-39N 135-22-25E (防波堤上)
- (2) 33-43-34N 135-22-20E
- (3) 33-43-36N 135-22-17E
- (4) 33-43-41N 135-22-22E (防波堤上)

区域2 4地点により囲まれる区域(消波ブロック積み込み作業)

- (5) 33-42-56N 135-23-08E (岸線上)
- (6) 33-42-58N 135-23-04E
- (7) 33-43-02N 135-23-06E
- (8) 33-42-59N 135-23-11E (岸線上)

海図 W74
出所 五本部海洋情報部



20年1000項 本州南岸 - 田辺港、第2区 灯台光達距離等変更

芳養港牛ノ鼻防波堤灯台(灯台表第1巻2916)(33-44.4N 135-21.3E)の光達距離及び高さの変更された。

光達距離 新) 4.0海里

旧) 8.5海里

高さ 新) 12メートル

旧) 11メートル

海図 W74
出所 五本部交通部

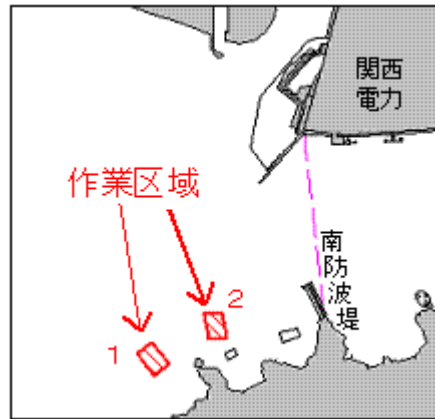
20年1001項 和歌山下津港 - 海南区、第2区 魚礁設置作業

南防波堤西方において起重機船による魚礁設置作業が実施される。

期間 平成20年10月15日～16日(予備17日～22日)の日出～日没

区域1 4地点により囲まれる区域

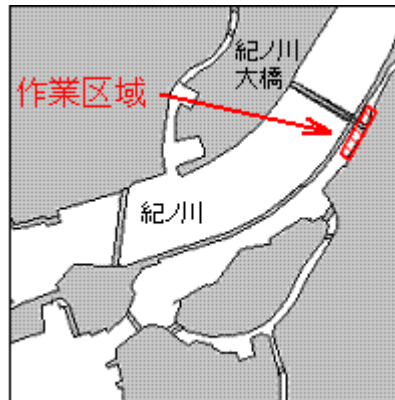
- (1) 34 -08 -34N 135 -10 -45E
 - (2) 34 -08 -35N 135 -10 -47E
 - (3) 34 -08 -33N 135 -10 -48E
 - (4) 34 -08 -32N 135 -10 -47E
- 区域2 4地点により囲まれる区域
- (5) 34 -08 -37N 135 -10 -52E
 - (6) 34 -08 -38N 135 -10 -54E
 - (7) 34 -08 -35N 135 -10 -55E
 - (8) 34 -08 -35N 135 -10 -53E
- 備考 潜水作業を伴う
海図 W1145
出所 和歌山下津港長



20年1002項 和歌山下津港 - 和歌山区、第1区 係留施設築造工事

紀ノ川大橋付近において係留施設築造工事が実施される。

- 期間 平成20年10月14日～21年2月15日
- 区域 34 -13.8N 135 -09.6E付近(付図参照)
- 海図 W1143
- 出所 五本部海洋情報部

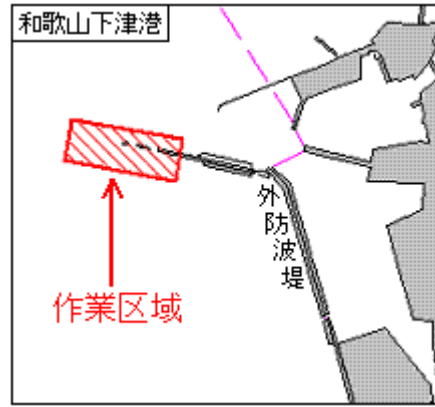


20年1003項 和歌山下津港 - 外港 防波堤延長工事

外防波堤西方において潜水作業を伴う防波堤延長工事が実施される。

- 期間 平成20年10月14日～21年3月23日までの日出～日没
- 区域 4地点により囲まれる区域
- (1) 34 -12 -44N 135 -07 -27E
- (2) 34 -12 -49N 135 -06 -54E
- (3) 34 -12 -59N 135 -06 -56E
- (4) 34 -13 -54N 135 -07 -29E

- 海図 W1150
- 出所 和歌山下津港長



20年1004項 友ヶ島水道 - 南方 ヨットレース

和歌浦湾 - 沼島東方間において友ヶ島水道南方を横断するクルーザーヨット(約15隻)によるヨットレースが実施される。

期間 平成20年10月12日の0900～1600

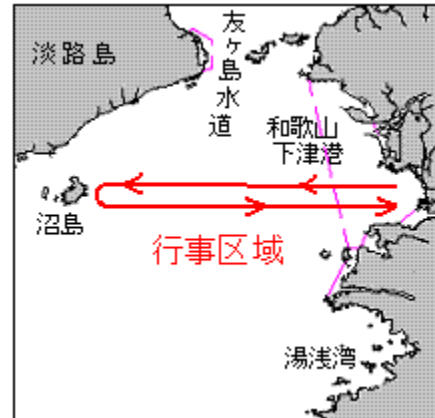
区域 2地点を結ぶ線上付近

(1) 34-09.7N 135-09.3E(スタート地点)

(2) 34-10.0N 134-52.0E(折返し地点)

海図 W1143 - W150C (JP共)

出所 和歌山下津港長



20年1005項 友ヶ島水道 - 南方 灯浮標廃止

五管区水路通報20年32号784項削除, 35号882項関連

友ヶ島水道波浪観測灯浮標(灯台表第1巻3465)(34-10.0N 134-54.6E)は廃止された。

海図 W1143 - W150C (JP共) - W106 (JP共) - W77 (JP共) - W100A

出所 五本部交通部

20年1006項 友ヶ島水道 - 海底線点検作業

加太瀬戸北東方及び洲本港南東方において潜水作業を伴う海底線の点検作業が実施される。

期間 平成20年10月18日(和歌山県側)、27日(淡路島側)

(予備10月19日～11月10日)の0800～日没

区域1 下記2地点を結ぶ線上付近(和歌山側)

(1) 34-18-28N 134-04-51E

(2) 34-18-48N 135-04-54E

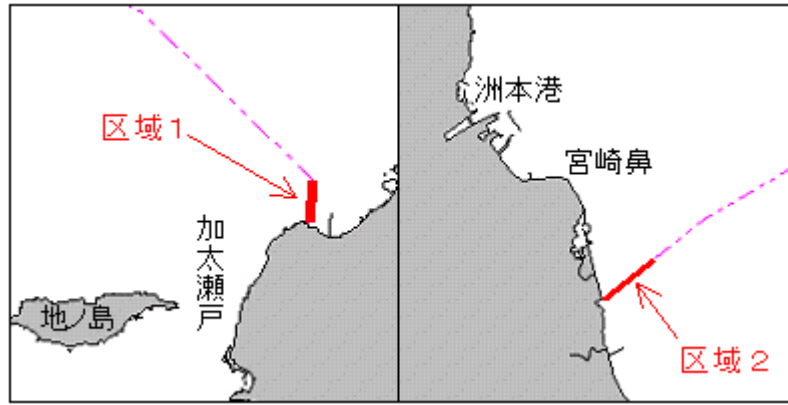
区域2 下記2地点を結ぶ線上付近(淡路島側)

(1) 34-19-36N 134-55-21E

(2) 34-19-24N 134-55-03E

海図 W1143 - 150A (JP共)

出所 和歌山海上保安部



20年1007項 阪南港付近 無線方位信号所一時業務休止

大阪航空局岸和田沖無線方位信号所(灯台表第1巻9063.6)(34-29.7N 135-20.7E)は無線局検査に伴い一時業務が休止される。

期間 平成20年10月14日の1100~1300
海図 W1141(JP共) - W1103(JP共)
出所 五本交通部

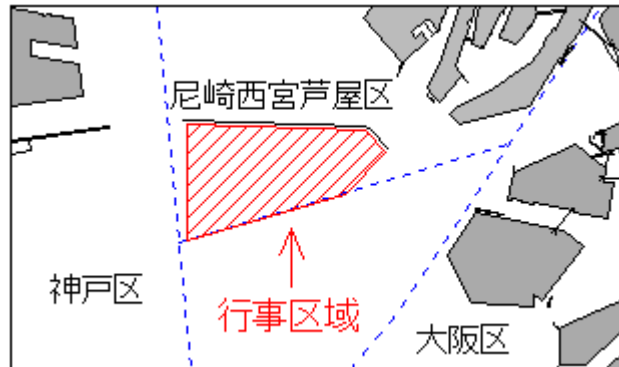
20年1008項 阪神港 - 尼崎西宮芦屋区、第3区 ヨットレース

西宮防波堤南側においてクルーザーヨット(約10艇)によるヨットレースが実施される。

期間 平成20年10月18日~19日の1000~1700
区域 5地点により囲まれる区域

- (1) 34-40-18N 135-21-32E
- (2) 34-39-48N 135-20-52E
- (3) 34-39-17N 135-18-50E
- (4) 34-40-35N 135-18-50E
- (5) 34-40-31N 135-21-15E

標識 上記区域内にコースを示す橙色浮標を2基設置
海図 W1107(JP共) - W1103(JP共)
出所 阪神港長



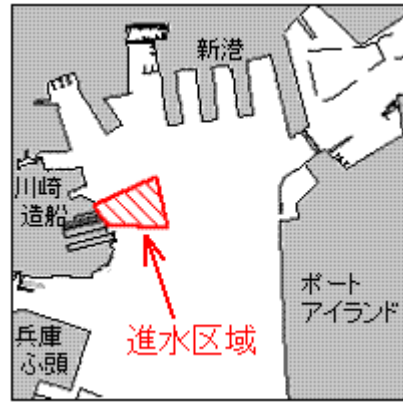
20年1009項 阪神港 - 神戸区、第1区 潜水艦進水

川崎造船神戸工場第1船台前面海域において新造潜水艦(2900トン、長さ84m)の進水が実施される。

期間 平成20年10月15日の1105~1135(予備16日の1120~1150)
区域 4地点を結ぶ線及び陸岸により囲まれる区域

- (1) 34-40-28N 135-11-16E (岸線上)
- (2) 34-40-35N 135-11-33E
- (3) 34-40-24N 135-11-36E
- (4) 34-40-24N 135-11-19E (岸線上)

標識 上記区域を示す赤旗を4本設置
海図 W101A(JP共) - W101B(JP共)
出所 阪神港長



20年1010項 阪神港 - 神戸区、第2区 岸壁築造工事

ポートアイランド第6防波堤南側において潜水作業を伴う岸壁築造工事が実施される。

期間 平成20年10月6日～21年1月15日までの日出～日没

区域 下記3地点及び陸岸に囲まれる区域

(1) 34-40-11N 135-44-15E (防波堤上)

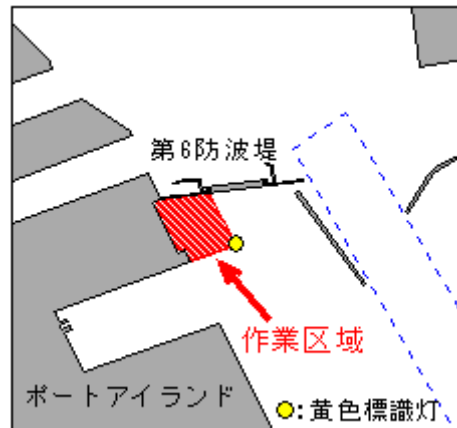
(2) 34-39-59N 135-44-23E

(3) 34-39-55N 135-44-10E (岸線上)

備考 上記(2)に黄色灯付浮標(4秒1閃光)設置

海図 W101A(JP共)

出所 阪神港長



20年1011項 阪神港 - 神戸区付近 ヨットレース

須磨沖においてクルーザーヨット(約15隻)によるヨットレースが実施される。

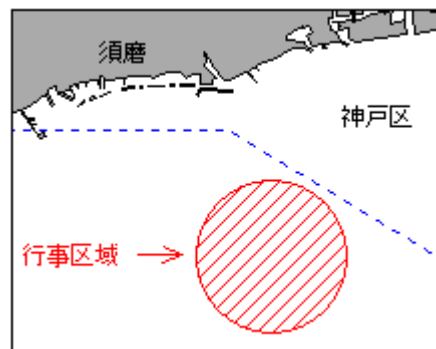
期間 平成20年10月19日の1000～日没

区域 34-36-55N 135-08-36Eを中心とする半径1,300mの円内

備考 上記区域内にコースを示す橙色円筒形浮標を2基設置

海図 W101B(JP共) - W131(JP共)

出所 神戸海上保安部



20年1012項 阪神港 - 神戸区西方 総合展示訓練

巡視船艇及び海上保安庁航空機による海上パレード、人命救助訓練等が実施される。

期間 平成20年10月19日の1030～1230、1430～1630

区域 2地点を結ぶ線上付近(付図参照)

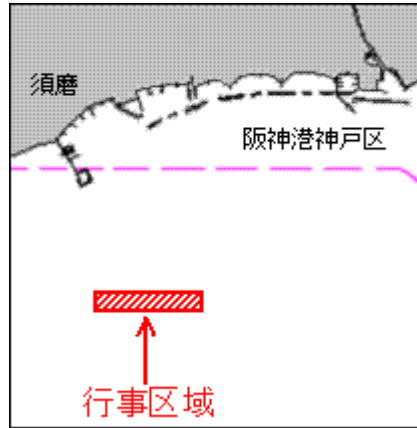
(1) 34-37-26N 135-07-00E

(2) 34-37-26N 135-06-24E

備考 訓練参加船艇は「UY」旗を掲揚

海図 W101B(JP共) - W131(JP共)

出所 五本部



20年1013項 明石海峡北西方至る東播磨港東部 養殖施設設置

明石海峡北西方に養殖施設が設置されている。

期間 平成21年5月上旬まで

区域1 5地点及び陸岸により囲まれる区域

(1) 34-38-59N 134-57-45E

(2) 34-38-51N 134-57-38E

(3) 34-38-35N 134-55-46E

(4) 34-38-55N 134-53-51E

(5) 34-40-32N 134-54-56E

区域2 4地点及び陸岸により囲まれる区域

(1) 34-40-28N 134-54-37E

(2) 34-38-59N 134-53-38E

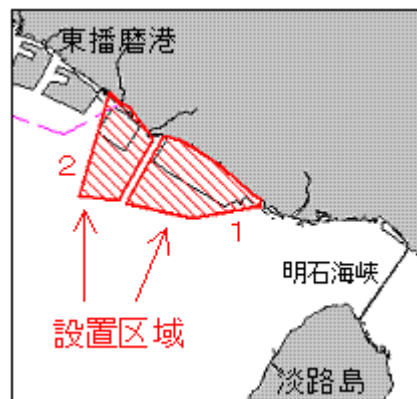
(3) 34-39-07N 134-52-32E

(4) 34-41-34N 134-53-23E

標識 上記区域外周に養殖施設を示す黄色灯付浮標が設置されている。

海図 W131(JP共) - W150B

出所 五本部海洋情報部



20年1014項 東播磨港 - 灯台廃止

五管区水路通報20年37号956項削除

東播磨港別府防波堤灯台(灯台表第1巻3840)(34-42.9N 134-50.7E)は廃止された。

海図 W107 - W131(JP共) - W106(JP共) - W100A

出所 五本部交通部

20年1015項 姫路港 - 八木港 灯台光達距離変更(予告)

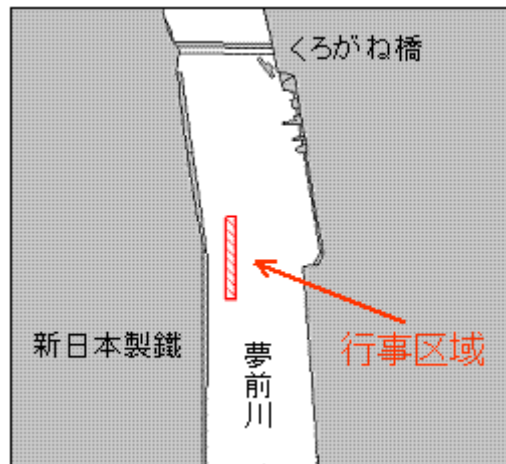
姫路八木港西防波堤灯台(灯台表第1巻3852)(34-46.3N 134-43.3E)の光達距離が変更される。
 光達距離 新) 4.0海里
 旧) 8.5海里
 予定日 平成20年10月16日
 海図 W134A - W1113 - W150B - W106(JP共)
 出所 五本部交通部

20年1016項 姫路港 - 東区、第2区 灯台光達距離変更(予告)

妻鹿漁港東防波堤灯台(灯台表第1巻3853.3)(34-46.4N 134-42.2E)の光達距離が変更される。
 光達距離 新) 4.0海里
 旧) 8.5海里
 予定日 平成20年10月14日
 海図 W134A - W1113 - W150B - W106(JP共)
 出所 五本部交通部

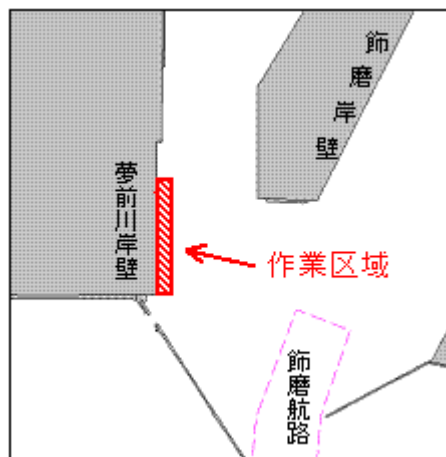
20年1017項 姫路港 - 飾磨区、第1区 小型船舶実技講習

くろがね橋南方において小型船舶操縦士実技講習が実施されている。
 期間 平成20年10月31日までの0900~日没
 区域 34-47-14N 134-38-48E付近(付図参照)
 標識 上記区域内にコースを示す黒色浮標を3基設置
 海図 W134B
 出所 姫路港長



20年1018項 姫路港 - 飾磨区、第1区 岸壁補修作業

夢前川岸壁において潜水作業を伴う岸壁補修作業が実施される。
 期間 平成20年10月10日~31日までの日出~日没
 区域 34-46-12N 134-38-45付近(付図参照)
 海図 W134B
 出所 姫路港長



20年1019項 相生港 ヨットレース

相生港においてヨットレースが実施される。

期間 平成20年10月19日の0800～1500

区域 3地点を結ぶ線上付近(付図参照)

(1) 34-47-10N 134-28-05E

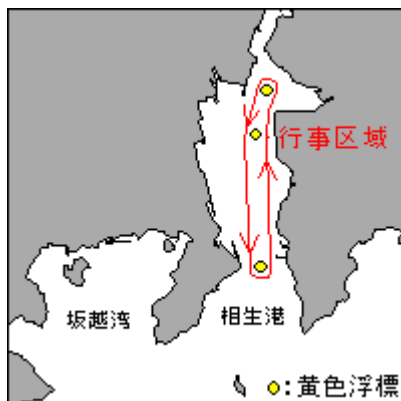
(2) 34-46-41N 134-28-02E

(3) 34-45-36N 134-28-00E

備考 上記(1)～(3)の各地点にコースを示す黄色円錐形浮標を設置

海図 W111(相生港)

出所 姫路海上保安部



20年1020項 瀬戸内海 - 赤穂港 灯付浮標設置

江見ノ鼻付近に灯付浮標が設置された。

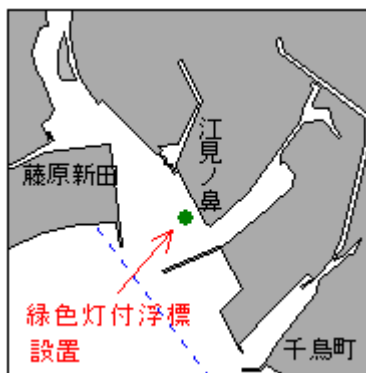
位置 34-44-28N 134-22-12E

塗色 緑色

灯質 単閃緑光 毎4秒1閃光

海図 W111(赤穂港)

出所 姫路海上保安部



20年1021項 家島諸島 - 坊勢島 防波堤改修工事

坊勢南東方において潜水作業を伴う防波堤の改修工事が実施されている。

期間 平成21年1月30日まで
 区域 34-39-28N 134-31-05E付近(付図参照)
 海図 W1113
 出所 五本部海洋情報部



20年1022項 家島諸島 - 家島港 灯台廃止(予告)

家島港東防波堤灯台(灯台表第1巻3927)(34-40.8N 134-32.1E)は廃止される。
 廃止予定日 平成20年10月15日
 海図 W1113 - W150B - W106 - W100A
 出所 五本部交通部

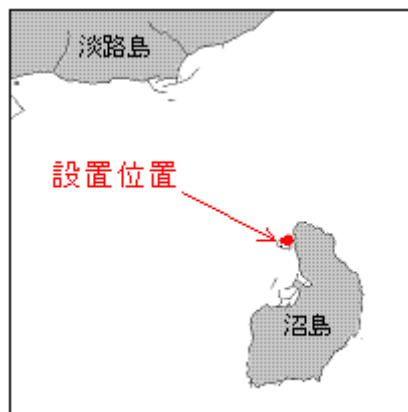
20年1023項 淡路島 - 郡家港 物揚場築造工事等

潜水作業を伴う離岸堤撤去作業、物揚場築造工事及び消波ブロック据付作業が実施される。

期間 平成20年10月14日～12月17日(予備18日～21年1月17日)までの日出～日没
 区域 下記各位置付近
 (1) 34-28.6N 134-50.7E(離岸堤撤去作業、物揚場築造工事)
 (2) 34-28.6N 134-50.6E(消波ブロック据付作業)
 海図 W131(JP共) - W150B
 出所 神戸海上保安部

20年1024項 淡路島 - 沼島付近 魚礁設置

五管区水路通報20年37号940項関連
 沼島付近に魚礁が設置された。
 区域 34-10-36N 134-49-05E
 沈設物 鋼製魚礁(高さ約1.5m)4基
 備考 報告によれば魚礁上の最浅水深は約9m
 海図 W150C(JP共)
 出所 徳島海上保安部



20年1025項 紀伊水道 - 粟津港 灯台光達距離変更

五管区水路通報20年31号774項削除

粟津港南防波堤灯台(灯台表第1巻3447)(34 -08.5N 134 -37.5E)の光達距離が変更された。

光達距離 新) 5.5海里

旧) 8.5海里

海図 W1216(粟津港) - W150C(JP共) - W106(JP共) - W77(JP共) - W100A

出所 五本部交通部

20年1026項 四国南岸 - 高知港東方 離岸堤築造工事

安芸漁港西方の穴内海岸付近において起重機船による離岸堤築造工事が実施されている。

期間 平成21年1月11日(予備12日~29日)までの日出~日没

区域 33 -30 -09N 133 -51 -13E付近

備考 潜水作業を伴う

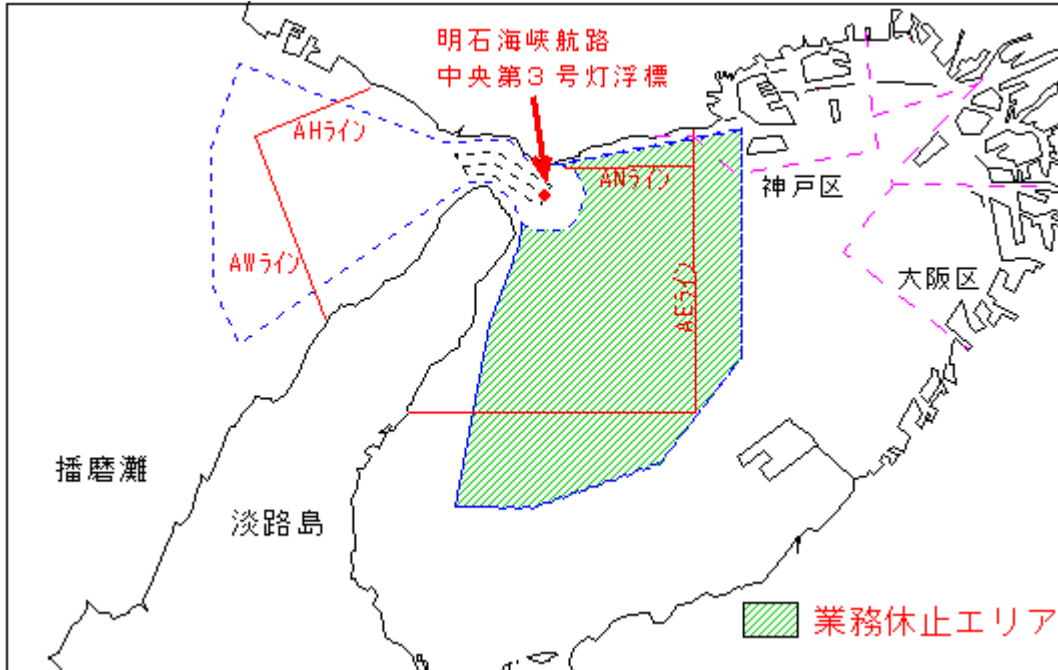
海図 W108

出所 高知海上保安部

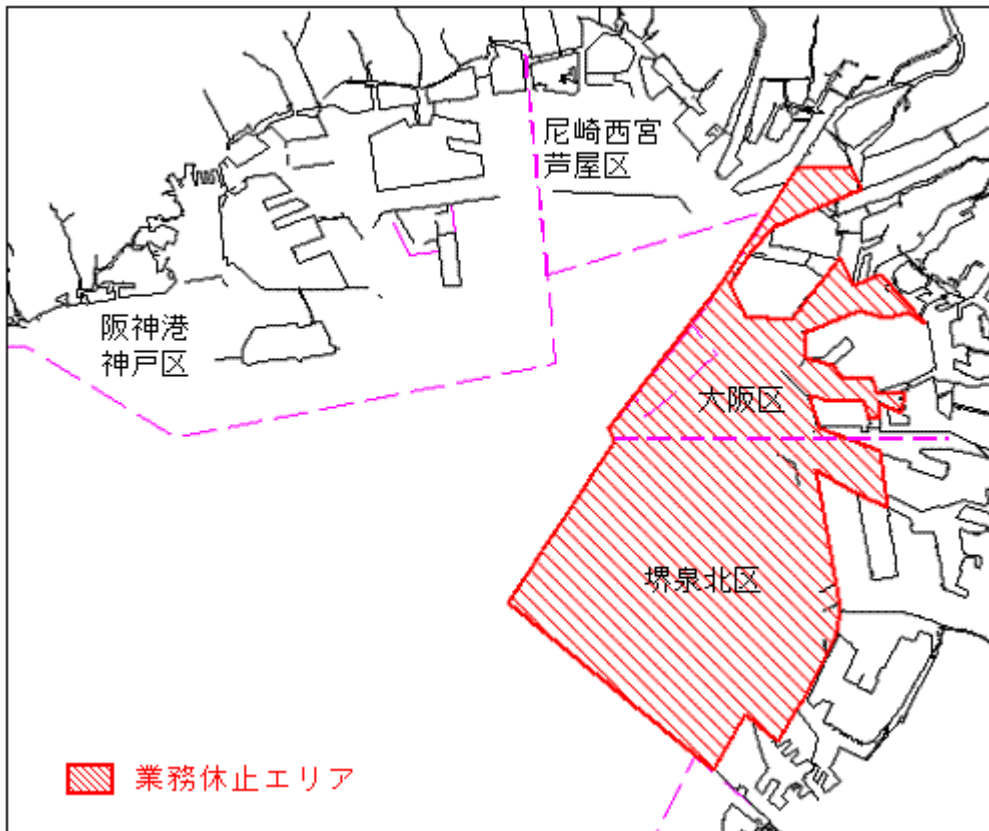
お知らせ 江崎船舶通航信号所及び大阪船舶通航信号所の一部業務休止について

江崎船舶通航信号所（大阪湾海上交通センター）及び大阪船舶通航信号所（大阪ハーバーレーダー）は、レーダー空中線保守作業のため、下記の期間、レーダー映像に基づく情報提供業務が行えませんので、航行船舶は注意して下さい。

- 1 江崎船舶通航信号所
期間 平成20年10月12日(予備10月26日)の0800～1700
区域 付図に示す区域











- 2 大阪船舶通航信号所
期間 平成20年10月18日(予備10月25日)の1330～1530
区域 付図に示す区域



海図図式の変更に関するお知らせ

平成20年10月以降に新刊及び改版される海図の記号（海図図式）が、下記のとおり一部変更されます。

記

項 目	新しい記号	従来までの記号
検疫錨地 【8】【21】		
指定錨泊地 【9】		
番号付 指定錨地 【9】【21】		
風力 モーター 【11】		

各項目の【 】内の数字は、「特殊図6011 海図図式」の該当する頁番号です。

「特殊図6011 海図図式」は、後日改訂されます。

刊行日が平成20年10月以前の海図には、従来までの記号が使用されています。