



# 五管区水路通報第43号

1143項 - 1180項

平成20年10月31日

本通報に使用している経度、緯度は**世界測地系(WGS-84)**に基づいています。

第1143項	四国南岸	土佐湾	射撃訓練
第1144項	四国南岸	足摺岬南方(リマ海域及び付近)	救難訓練
第1145項	四国南岸	足摺岬南方	照明弾投下訓練
第1146項	本州南岸	田辺港、第1区	掘下げ作業等
第1147項	本州南岸	田辺港、第2区	消波ブロック据付
第1148項	紀伊水道	由良港	潜水訓練
第1149項	和歌山下津港	下津区	ドルフィン不存在
第1150項	和歌山下津港	下津区	棧橋不存在
第1151項	和歌山下津港	下津区	突堤存在
第1152項	和歌山下津港	海南区、第1区	煙突不存在
第1153項	和歌山下津港	海南区、第1区	標識灯不存在
第1154項	和歌山下津港	外港	ヨットレース
第1155項	和歌山下津港	北区及び付近	水路測量
第1156項	阪神港	堺泉北区、第3区	干潟造成工事
第1157項	阪神港	堺泉北区、第5区	水深減少
第1158項	阪神港	大阪区、内港航路付近	灯台灯質等変更
第1159項	阪神港	大阪区、第2区	水深減少
第1160項	阪神港	神戸区、第1区	重量物吊出し作業等
第1161項	阪神港	神戸区、第1区	重量物荷役作業
第1162項	阪神港	神戸区、第2区	深浅測量
第1163項	阪神港	神戸区、第2区	重量物荷役作業
第1164項	阪神港	神戸区付近	ヨットレース
第1165項	姫路港	東区、第2区	潜堤完成
第1166項	姫路港	飾磨区、第1区	小型船舶実技講習
第1167項	姫路港	網干区、第1区	橋梁補修工事
第1168項	相生港		棧橋存在
第1169項	相生港		重量物荷役作業
第1170項	相生港		岸壁補修作業
第1171項	赤穂港		防波堤存在
第1172項	家島諸島	坊勢島	消波ブロック据付工事
第1173項	家島諸島	坊勢島	物揚場築造工事
第1174項	淡路島	福良港	水路測量
第1175項	紀伊水道	橘港北東方	標識灯存在
第1176項	紀伊水道	橘港東方	海底清掃作業
第1177項	紀伊水道	伊島、伊島漁港	標識灯存在
第1178項	四国南岸	室戸岬港	消波ブロック据付工事
第1179項	四国南岸	須崎港及び付近	防波堤築造工事
第1180項	四国南岸	土佐清水港	灯台光達距離変更(予告)

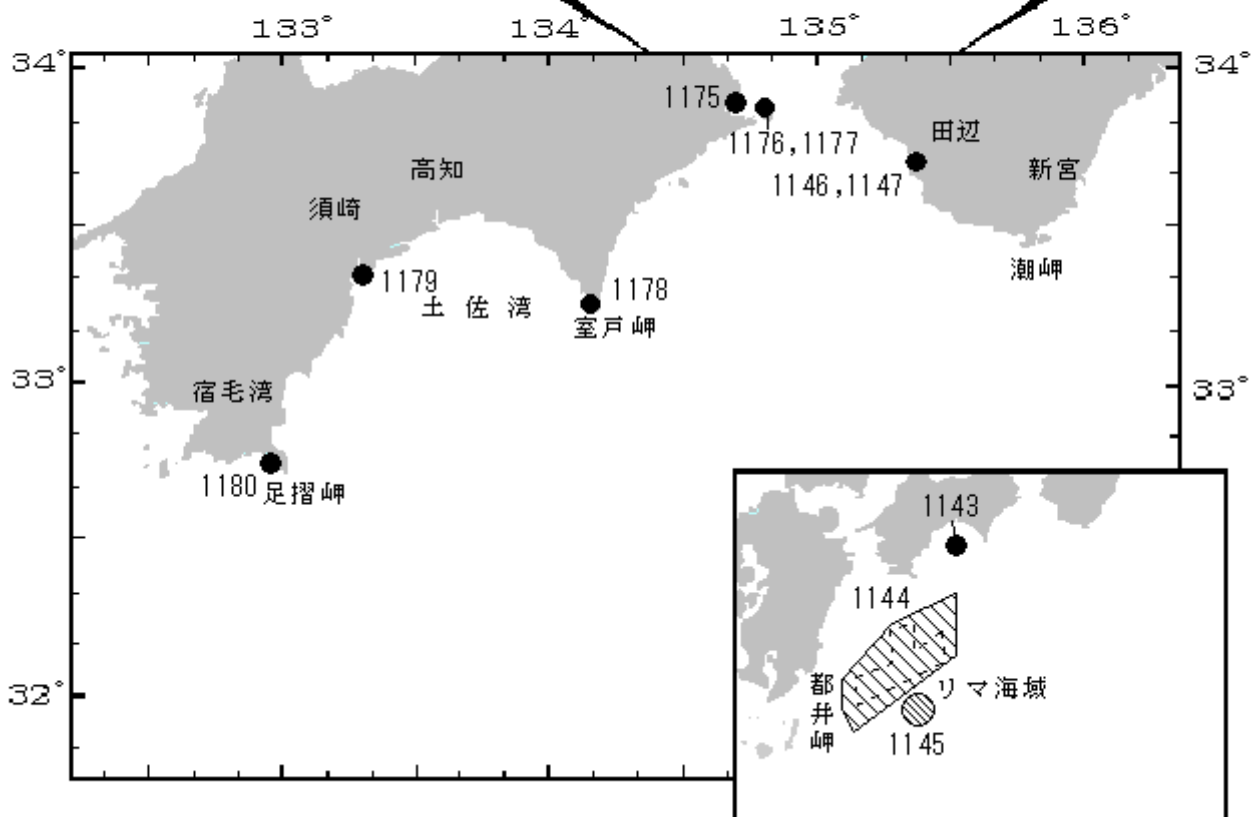
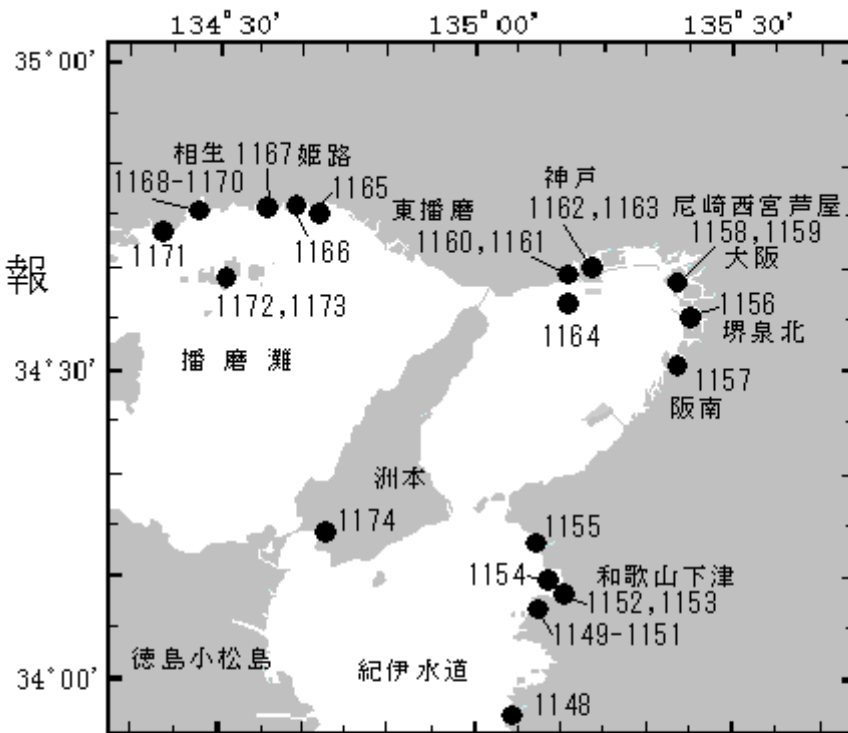
海図の改補(小改正)のお知らせ(海上保安庁水路通報第42号(10月24日発行)掲載分)

海 域	改正内容	該当海図	項 数	五管区水路通報の 項数
東播磨港	水深等について(補正図)	W107	1458	-----

五管区水路通報

第43号

索引図



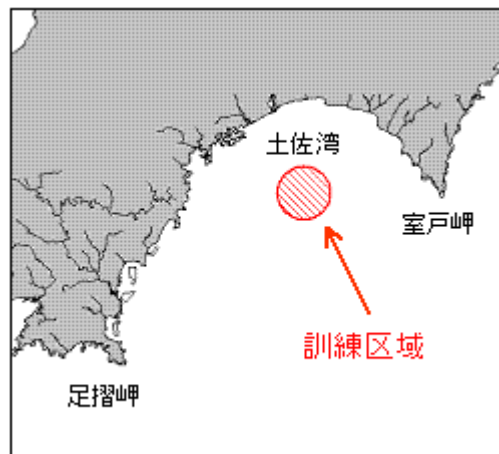
五管区水路通報に関するお問合せはこちらまで  
 〒650-8551 神戸市中央区波止場町1-1  
 第五管区海上保安本部海洋情報部監理課情報係  
 TEL:078-391-6651(内線2515、2516)  
 FAX:078-332-6307(自動受信)

五管区水路通報提供サービス  
 FAX: 078-332-6307……最新号(ポーリング受信方式)  
 インターネット: URL <http://www1.kaiho.mlit.go.jp/KAN5/tuho/tuho2.htm>

## 20年1143項 四国南岸 - 土佐湾 射撃訓練

土佐湾において巡視船による射撃訓練が実施される。

期間 平成20年11月7日(予備8日)の0900～1700  
 区域 33-14.8N 133-40.8Eを中心とする半径5海里の円内  
 備考 巡視船は「UY」及び「NE4」旗を掲揚、紅色閃光灯を点灯  
 海図 W108(JP共)  
 出所 五本部警備救難部



## 20年1144項 四国南岸 - 足摺岬南方(リマ海域及び付近) 救難訓練

自衛隊航空機による救難訓練が実施される。

期間 平成20年11月4日～28日の0800～2100  
 区域 6地点により囲まれる区域  
 (1) 32-35-50N 134-00-00E  
 (2) 31-52-55N 134-00-00E  
 (3) 30-48-13N 132-22-51E  
 (4) 31-04-13N 132-07-51E  
 (5) 31-23-13N 132-07-51E  
 (6) 32-09-13N 132-53-51E  
 使用火工品 照明筒吊光、信号筒、信号発煙照明筒、目標弾、フレア  
 海図 W157  
 出所 航空自衛隊新田原救難隊

## 20年1145項 四国南岸 - 足摺岬南方 照明弾投下訓練

自衛隊航空機による照明弾投下訓練が実施される。

期間 平成20年11月11日(予備12日)の1630～1830  
 区域 31-00N 133-00Eを中心とする半径10海里の円内  
 海図 W157  
 出所 海上自衛隊第31航空群

## 20年1146項 本州南岸 - 田辺港、第1区 掘下げ作業等

五管区水路通報20年29号708関連

文里地先において掘下げ作業及び深淺測量が実施されている。

期間 平成20年12月14日までの日出～日没  
 区域 33-42-57N 135-23-02E付近(付図参照)  
 標識 掘下げ区域を示す標識(竹ざお)を設置  
 海図 W74  
 出所 五本部海洋情報部



## 20年1147項 本州南岸 - 田辺港、第2区 消波ブロック据付

五管区水路通報20年39号999項削除

会津川河口付近に消波ブロックが据付られた。

位置 33-43-40N 135-22-24E付近(付図参照)

海図 W74

出所 田辺港長



## 20年1148項 紀伊水道 - 由良港 潜水訓練

蟻島南方において潜水訓練が実施される。

期間 平成20年11月6日、9日、10日、13日、14日の1500～2200

区域 33-56-20N 135-04-25Eを中心とする半径150mの円内

備考 警戒船1隻配備

海図 W97

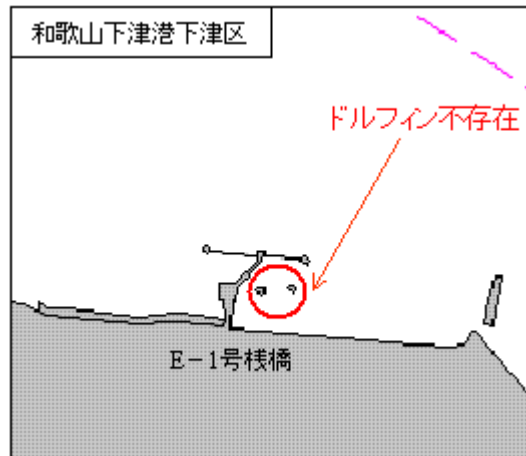
出所 和歌山海上保安部



## 20年1149項 和歌山下津港 - 下津区 ドルフィン不存在

E-1号棧橋付近のドルフィン2基は撤去されている。

位置 34-06-52N 135-07-43E付近(付図参照)  
海図 W1144  
出所 五本部海洋情報部

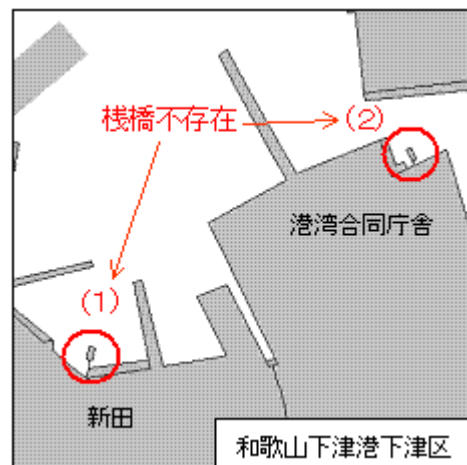


## 20年1150項 和歌山下津港 - 下津区 棧橋不存在

下記位置に設置されていた棧橋は撤去されている

位置 下記各位置付近(付図参照)  
(1) 34-06-35N 135-08-32E  
(2) 34-06-40N 135-08-43E

海図 W1144  
出所 五本部海洋情報部



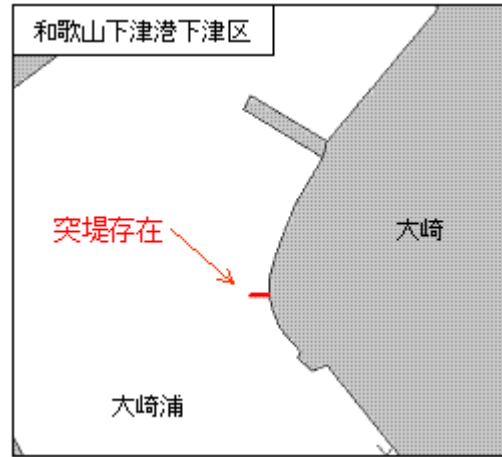
## 20年1151項 和歌山下津港 - 下津区 突堤存在

五管区水路通報16年49号1143項削除

大崎浦に突堤が存在する。

位置 2地点を結ぶ線上  
(1) 34-07-58.7N 135-07-55.1E  
(2) 34-07-58.7N 135-07-55.4E(岸線上)

海図 W1144  
出所 五本部海洋情報部




---

20年1152項 和歌山下津港 - 海南区、第1区 煙突不存在

下記位置に設置されていた煙突は撤去されている。

位置 34-08-52N 135-12-23E付近  
海図 W1145  
出所 五本部海洋情報部

---

20年1153項 和歌山下津港 - 海南区、第1区 標識灯不存在

下記位置に設置されていた標識灯は撤去されている。

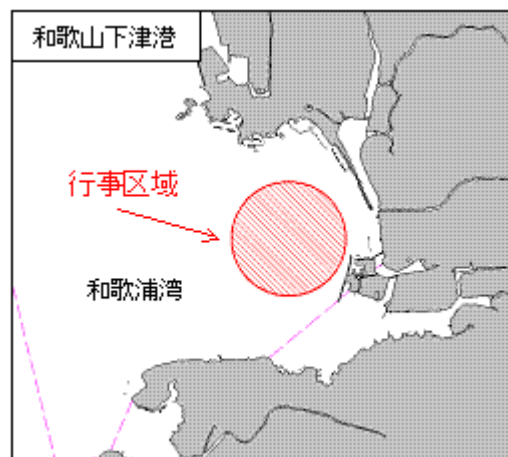
位置 34-09-24N 135-12-04E付近(突堤先端)  
海図 W1145  
出所 五本部海洋情報部

---

20年1154項 和歌山下津港 - 外港 ヨットレース

和歌浦湾においてクルーザーヨットによるヨットレースが実施される。

期間 平成20年11月16日の0900~1500  
区域 34-09-47N 135-09-37Eを中心とする半径0.7海里の円内  
標識 区域内にコースを示す黄色浮標を3基設置  
海図 W1145 - W1143  
出所 和歌山下津港長

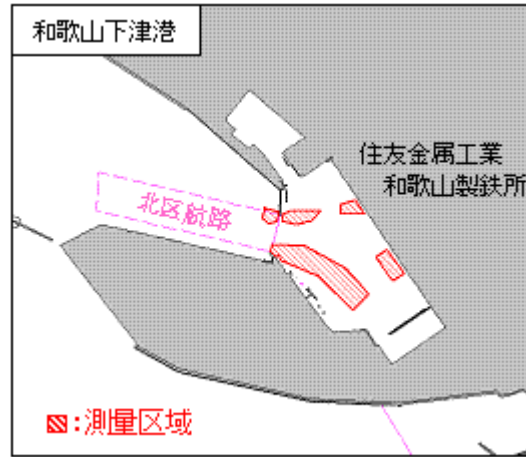



---

20年1155項 和歌山下津港 - 北区及び付近 水路測量

住友金属工業和歌山製鉄所前面において水路測量が実施されている。

期間 平成20年11月28日までのうち5日間  
区域 付図に示す区域  
標識 作業船は白紅白の燕尾旗を掲揚  
海図 W1150  
出所 五本部海洋情報部



## 20年1156項 阪神港 - 堺泉北区、第3区 干潟造成工事

五管区水路通報20年41号1074項削除

堺水路北方において潜水作業を伴う干潟造成工事が期間を変更して実施される。

期間 平成20年11月10日～21年1月17日(予備18日～31日)の日出～日没

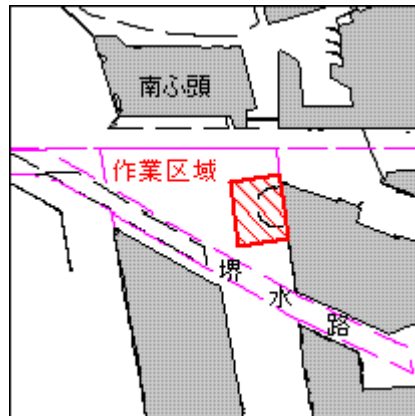
区域 5地点を結ぶ線及び陸岸により囲まれる区域

- (1) 34-35-57N 135-25-29E(岸線上)
- (2) 34-35-54N 135-25-05E
- (3) 34-36-18N 135-25-01E
- (4) 34-36-21N 135-25-25E
- (5) 34-36-18N 135-25-25E(岸線角)

標識 作業船のアンカー位置を示す浮標を設置

海図 W1146(JP共)

出所 阪神港長



## 20年1157項 阪神港 - 堺泉北区、第5区 水深減少

五管区水路通報20年42号1109項関連

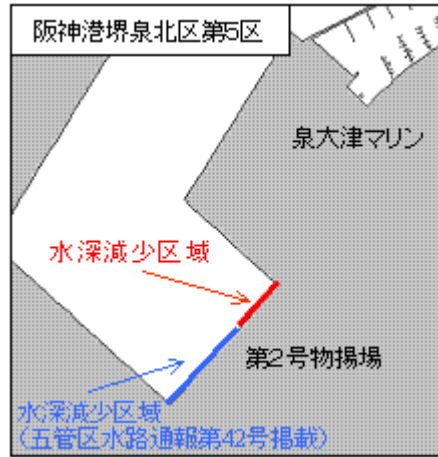
最近の測量によれば第2号物揚場前面の水深が海図記載より約1m減少している。

区域 2地点を結ぶ線上付近

- (1) 34-30-25N 135-23-29E
- (2) 34-30-27N 135-23-32E

海図 W1110(JP共)

出所 五本部海洋情報部



## 20年1158項 阪神港 - 大阪区、内港航路付近 灯台灯質等変更

### 五管区水路通報20年38号979項削除

- 1 大阪北港南防波堤灯台(灯台表第1巻3588)(34-38.5N 135-23.6E)の灯質及び光達距離が変更された。  
 灯質 新) 単閃緑光 毎3秒に1閃光  
 旧) 等明暗緑光 明2秒暗2秒  
 光達距離 新) 7.5海里  
 旧) 8.0海里
- 2 大阪南防波堤灯台(灯台表第1巻3589)(34-38.3N 135-23.9E)の灯質及び光達距離が変更された。  
 灯質 新) 単閃赤光 毎3秒に1閃光  
 旧) 等明暗赤光 明2秒暗2秒  
 光達距離 新) 7.5海里  
 旧) 12.0海里

海図 W123(JP共) - W1103(JP共) - W150A(JP共)  
 出所 五本部交通部

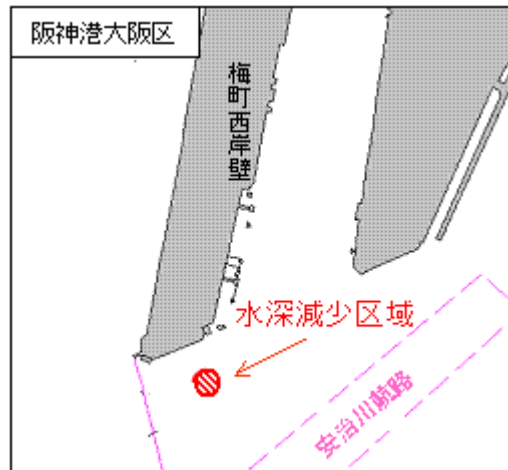
## 20年1159項 阪神港 - 大阪区、第2区 水深減少

梅町西岸壁南方において水深が海図記載より約1.5m減少している

区域 34-39-04N 135-24-57E付近(付図参照)

海図 W123(JP共)

出所 五本部海洋情報部



## 20年1160項 阪神港 - 神戸区、第1区 重量物吊出し作業等

川崎造船前面及び兵庫ふ頭前面において起重機船による重量物吊出し作業及び積み込み作業が実施される。

期間 平成20年11月7日(予備8日~10日)の日出~日没

区域 下記各位置付近(付図参照)

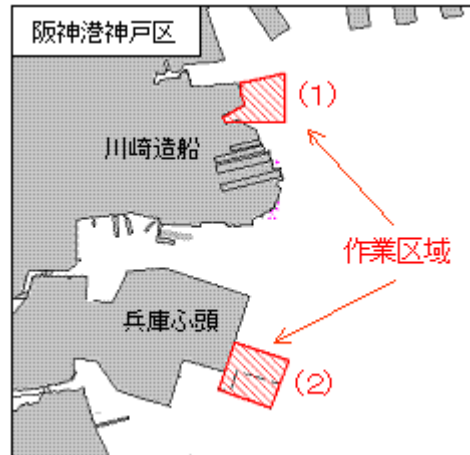
(1) 34-40-34N 135-11-18E(吊出し作業)

(2) 34-39-48N 135-11-16E(積み込み作業)

標識 起重機船のアンカーワイヤーの水深5mの位置を示す黄色浮標を2基設置



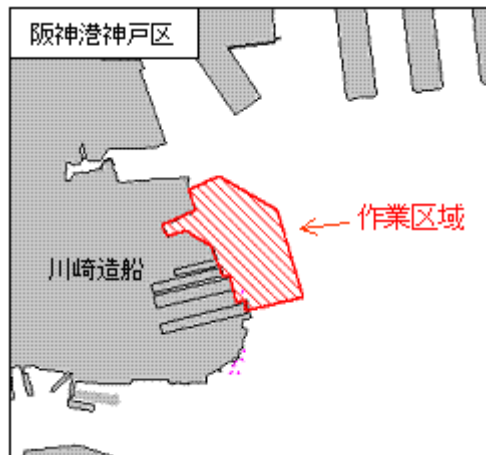
海図出所 (積み込み作業時はアンカー位置を示す浮標も2基設置)  
W101A(JP共) - W101B(JP共)  
阪神港長



## 20年1161項 阪神港 - 神戸区、第1区 重量物荷役作業

川崎造船前面において起重機船による重量物荷役作業が実施される。

期間 平成20年11月10日(予備11日~14日)の日出~日没  
区域 34-40-30N 135-11-22E付近(付図参照)  
標識 起重機船のアンカーワイヤーの海面下5mの位置を示す黄色浮標を2基設置  
海図 W101A(JP共) - W101B(JP共)  
出所 阪神港長

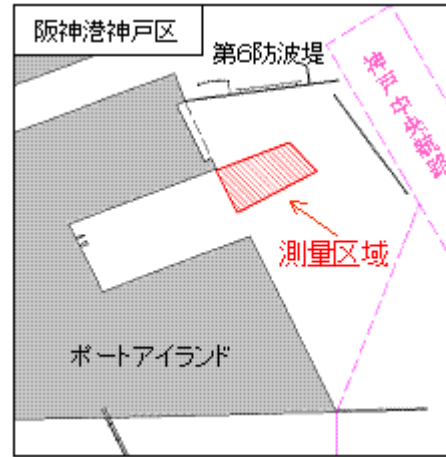


## 20年1162項 阪神港 - 神戸区、第2区 深浅測量

第6防波堤南方において深浅測量が実施される。

期間 平成20年11月4日、5日(予備6日~14日)の日出~日没  
区域 4地点により囲まれる区域  
(1) 34-39-55N 135-14-11E(岸線角)  
(2) 34-40-01N 135-14-30E  
(3) 34-39-54N 135-14-37E  
(4) 34-39-46N 135-14-17E

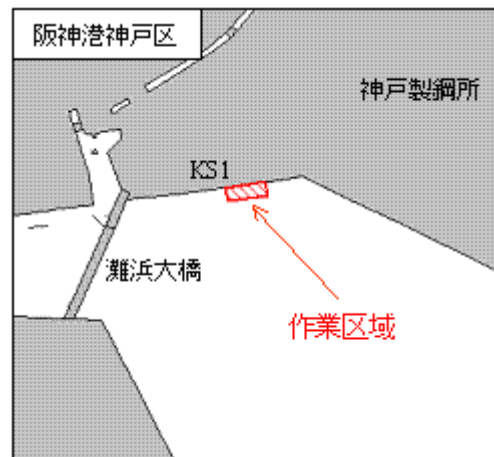
海図 W101A(JP共)  
出所 阪神港長



## 20年1163項 阪神港 - 神戸区、第2区 重量物荷役作業

神戸製鋼所のKS1岸壁前面において起重機船による重量物荷役作業が実施される。

期間 平成20年11月6日、27日(予備7日～11日、28日～12月2日)の日出～日没  
 区域 34-42-04N 135-14-19E付近(付図参照)  
 海図 W101A(JP共)  
 出所 阪神港長

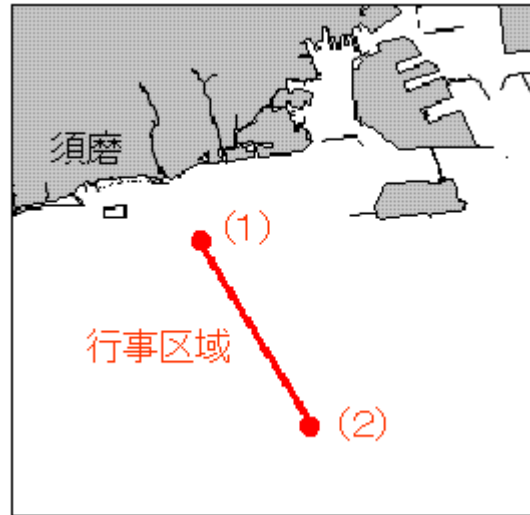


## 20年1164項 阪神港 - 神戸区付近 ヨットレース

須磨沖においてクルーザーヨット(約15隻)によるヨットレースが実施される。

期間 平成20年11月16日の1000～日没  
 区域 2地点を結ぶ線上付近(付図参照)  
 (1) 34-37.4N 135-08.8E  
 (2) 34-34.2N 135-11.2E

標識 上記(1)、(2)地点付近にコースを示す橙色円筒形浮標を設置  
 海図 W131(JP共) - W150A(JP共)  
 出所 神戸海上保安部



## 20年1165項 姫路港 - 東区、第2区 潜堤完成

五管区水路通報20年31号763項関連

妻鹿漁港沖に潜堤が完成した。

位置 2地点を結ぶ線上

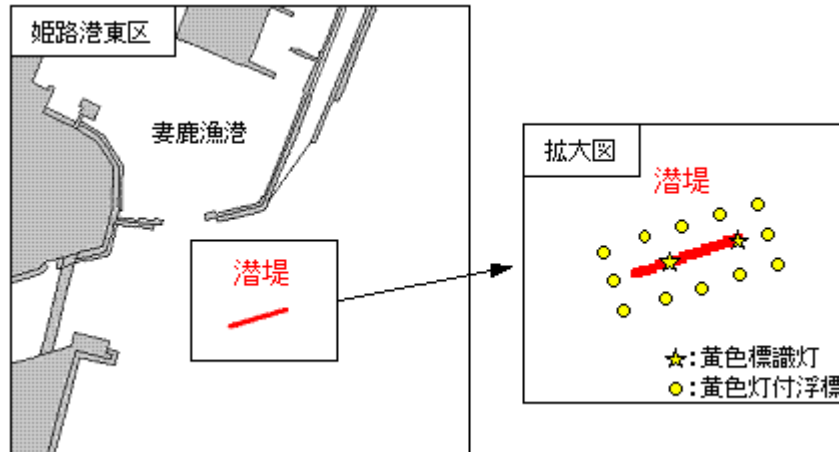
(1) 34-46-16.6N 134-42-18.2E

(2) 34-46-15.7N 134-42-14.6E

標識 ・上記(1)地点及び34-46-16.1N 134-42-16.1Eに黄色標識灯を設置  
 ・潜堤の周囲に黄色灯付浮標を12基設置

海図 W134A

出所 姫路海上保安部



## 20年1166項 姫路港 - 飾磨区、第1区 小型船舶実技講習

くろがね橋南方において小型船舶操縦士実技講習が実施される。

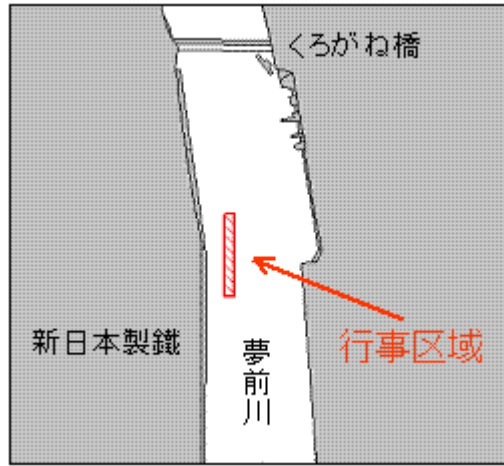
期間 平成20年11月1日～30日の0900～日没

区域 34-47-14N 134-38-48E付近(付図参照)

標識 区域内にコースを示す黒色浮標を3基設置

海図 W134B

出所 姫路港長



20年1167項 姫路港 - 網干区、第1区 橋梁補修工事

網干海浜大橋の補修工事が実施される。

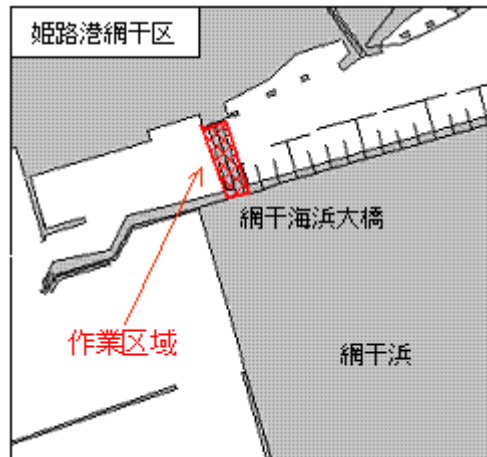
期間 平成20年11月4日～12月11日(予備12日～24日)の0900～1700

区域 34-46-13N 134-35-37E付近(付図参照)

備考 吊り足場が設置されるため、可航高さが約1m減少する。

海図 W134B

出所 姫路港長



20年1168項 相生港 棧橋存在

突埼付近に棧橋が設置されている。

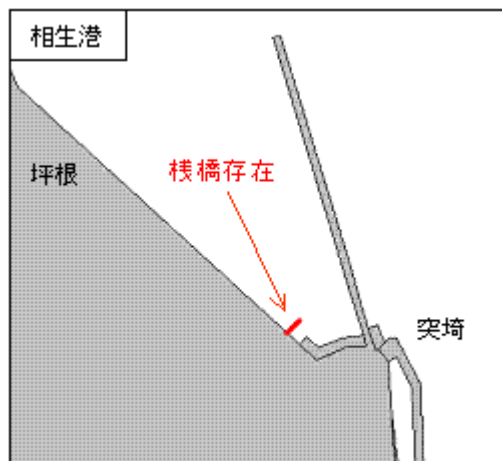
位置 2地点を結ぶ線上(幅3m)

(1) 34-45-55.9N 134-27-47.1E

(2) 34-45-55.6N 134-27-46.7E

海図 W111(相生港)

出所 姫路海上保安部

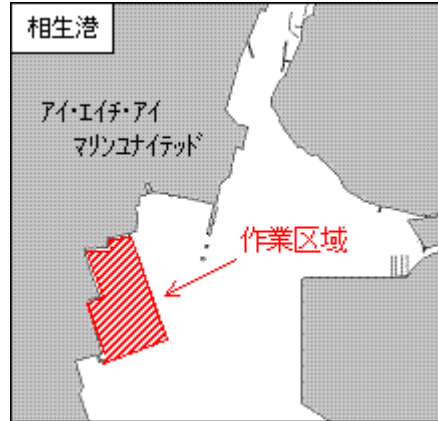


## 20年1169項 相生港

## 重量物荷役作業

アイ・エイチ・アイマリンユナイテッド前面において起重機船による重量物荷役作業が実施される。

期間 平成20年11月14日、27日(予備15日～18日、28日～30日)の日出～日没  
 区域 34-47-00N 134-27-33E付近(付図参照)  
 標識 起重機船のアンカーワイヤーの海面下5mの位置を示す橙色浮標を2基設置  
 (夜間停泊中は黄色灯を付設)  
 海図 W111(相生港)  
 出所 姫路海上保安部

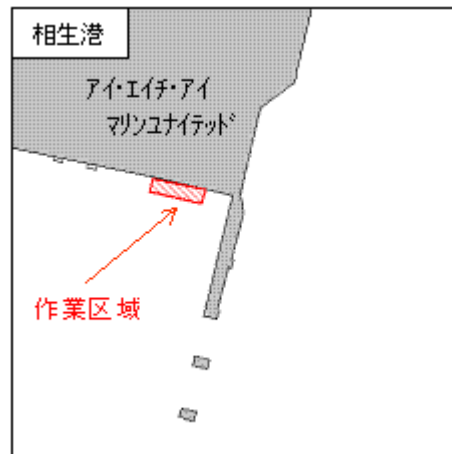


## 20年1170項 相生港

## 岸壁補修作業

アイ・エイチ・アイマリンユナイテッド前面において潜水士による岸壁補修作業が実施される。

期間 平成20年11月10日～30日(予備12月1日～7日)の日出～日没  
 区域 34-47-17N 134-27-49E付近(付図参照)  
 標識 上記区域を示す黄色灯付浮標を3基設置  
 海図 W111(相生港)  
 出所 姫路海上保安部

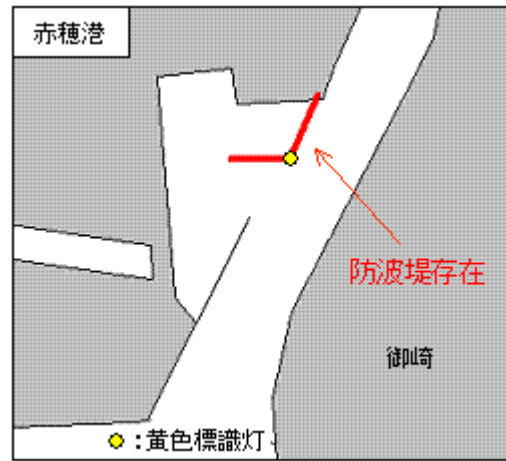


## 20年1171項 赤穂港

## 防波堤存在

赤穂港の下記位置に防波堤が完成している。

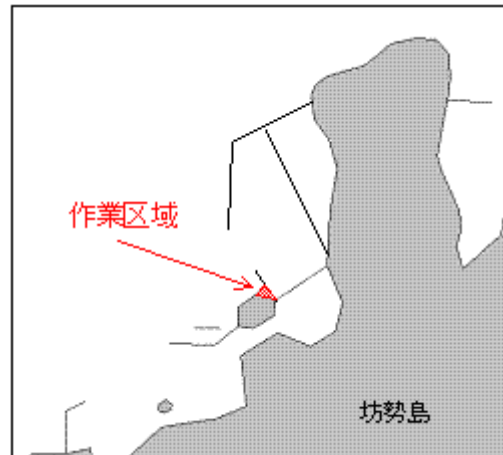
位置 3地点を結ぶ線上(幅7.5m)  
 (1) 34-43-55.6N 134-24-20.6E  
 (2) 34-43-55.7N 134-24-22.9E  
 (3) 34-43-57.7N 134-24-24.0E  
 標識 上記(2)地点に黄色標識灯(毎4秒に1閃光)が設置されている。  
 海図 W1113  
 出所 姫路海上保安部



## 20年1172項 家島諸島 - 坊勢島 消波ブロック据付工事

坊勢島北側において消波ブロック据付工事が実施されている。

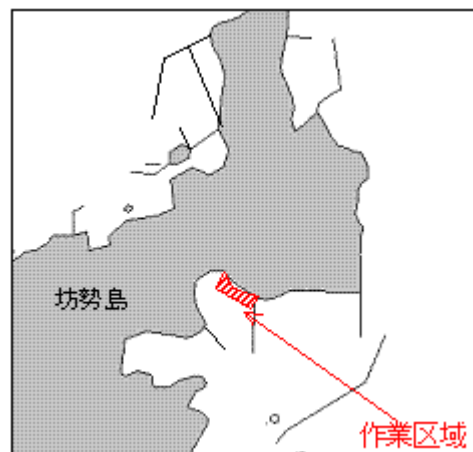
期間 平成21年2月27日まで(予備日含む)  
 区域 34-39-18N 134-30-44E付近(付図参照)  
 海図 W1113  
 出所 五本部海洋情報部



## 20年1173項 家島諸島 - 坊勢島 物揚場築造工事

坊勢島東側において物揚場築造工事が実施されている。

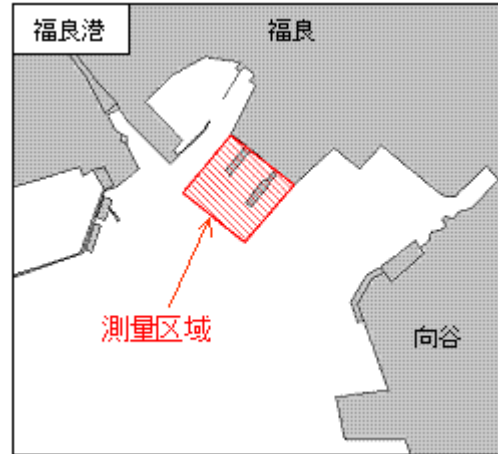
期間 平成21年2月10日まで(予備日含む)  
 区域 34-39-02N 134-30-51E付近(付図参照)  
 海図 W1113  
 出所 五本部海洋情報部



## 20年1174項 淡路島 - 福良港 水路測量

福良港において水路測量が実施されている。

期間 平成20年11月2日まで(予備3日~6日)の日出~日没  
 区域 34-15-18N 134-43-07E付近(付図参照)  
 標識 作業船は白紅白の燕尾旗を掲揚  
 海図 W112(JP共)  
 出所 五本部海洋情報部



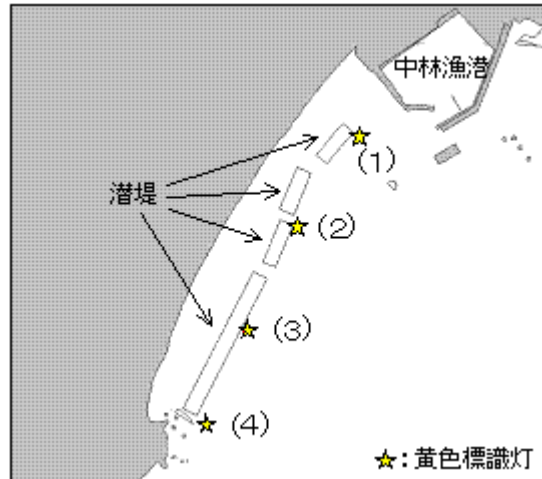
## 20年1175項 紀伊水道 - 橘港北東方 標識灯存在

五管区水路通報20年27号667項関連

中林漁港南西方の潜堤前面に黄色標識灯(毎4秒に1閃光)が4基設置されている。

位置 下記各位置  
 (1) 33-54-01.1N 134-41-24.5E  
 (2) 33-53-52.6N 134-41-17.4E  
 (3) 33-53-42.7N 134-41-11.5E  
 (4) 33-53-33.8N 134-41-06.8E

海図 W1104  
 出所 徳島海上保安部

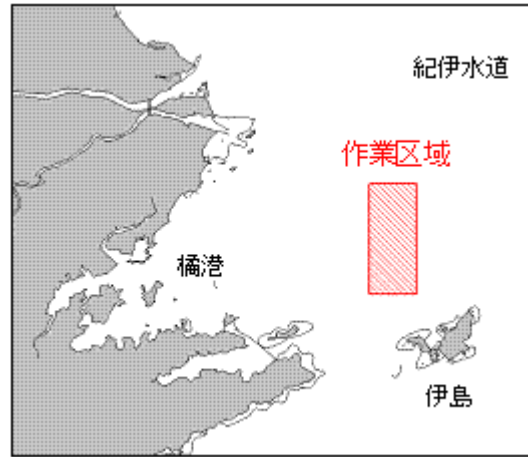


## 20年1176項 紀伊水道 - 橘港東方 海底清掃作業

橘港東方において底引き網漁船80隻による海底清掃作業が実施される。

期間 平成20年11月8日、11日(予備15日、22日)の0800~1300  
 区域 4地点により囲まれる区域  
 (1) 33-54-22N 134-46-28E  
 (2) 33-54-22N 134-47-45E  
 (3) 33-51-52N 134-47-45E  
 (4) 33-51-52N 134-46-28E

海図 W1104  
 出所 徳島海上保安部



## 20年1177項 紀伊水道 - 伊島、伊島漁港 標識灯存在

北防波堤先端に緑色標識灯が設置されている。

位置 33-50-46N 134-48-13E付近(付図参照)

海図 W1104(分図「伊島漁港」)

出所 五本部海洋情報部



## 20年1178項 四国南岸 - 室戸岬港 消波ブロック据付工事

室戸岬港において潜水作業を伴う起重機船による消波ブロック据付工事が実施される。

期間 平成20年11月15日～21年2月28日(予備3月1日～7日)の日出～日没

区域1 4地点により囲まれる区域(消波ブロック据付工事)

(1) 33-15-53N 134-09-40E(岸線上)

(2) 33-15-51N 134-09-35E

(3) 33-15-55N 134-09-32E

(4) 33-15-58N 134-09-37E(岸線上)

区域2 3地点を結んだ線及び陸岸により囲まれる区域(消波ブロック積み込み工事)

(1) 33-16-00N 134-09-45E(岸線上)

(2) 33-15-58N 134-09-41E

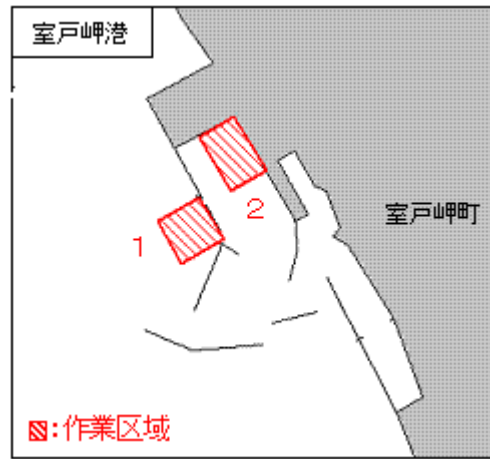
(3) 33-16-03N 134-09-37E(岸線上)

標識 起重機船のアンカーワイヤーの海面下3mの位置を示す浮標を設置

海図 W1140

出所 高知海上保安部





## 20年1179項 四国南岸 - 須崎港及び付近 防波堤築造工事

山崎鼻南西方において潜水作業を伴う防波堤築造工事が実施される。

期間 平成20年11月10日～21年7月10日の日出～日没

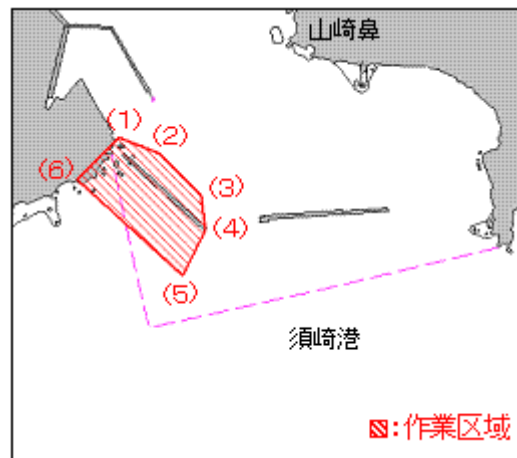
区域 6地点により囲まれる区域

- (1) 33-22-41N 133-16-54E(岸線上)
- (2) 33-22-39N 133-17-01E
- (3) 33-22-33N 133-17-08E
- (4) 33-22-28N 133-17-09E(防波堤先端)
- (5) 33-22-22N 133-17-05E
- (6) 33-22-36N 133-16-48E(岸線上)

標識 ・上記(5)・(6)を結んだ線上に黄色灯付浮標を設置  
 ・上記(1)及び(6)地点に黄色標識灯を設置

海図 W105(分図「須崎港」共)

出所 高知海上保安部



## 20年1180項 四国南岸 - 土佐清水港 灯台光達距離変更(予告)

土佐清水港平簀防波堤灯台(灯台表第1巻3106)(32-45.9N 132-57.1E)の光達距離が変更される。

光達距離 新) 4.0海里

旧) 8.5海里

予定日 平成20年11月11日

海図 W1268

出所 五本部交通部