



五管区水路通報第49号

1338項 - 1358項

平成20年12月12日

本通報に使用している経度、緯度は世界測地系(WGS-84)に基づいています。

第1338項	紀伊水道南方		射撃訓練
第1339項	本州南岸	日高港	導流堤について
第1340項	和歌山下津港	下津区	掘下げ作業
第1341項	和歌山下津港	下津区	灯付浮標設置
第1342項	和歌山下津港	海南区、第1区	護岸完成
第1343項	和歌山下津港	外港、雑賀崎漁港	防波堤完成
第1344項	和歌山下津港	和歌山区、南区	放水訓練
第1345項	和歌山下津港	和歌山区、第1区	掘下げ作業
第1346項	大阪湾	深日港西方	養殖施設について
第1347項	大阪湾		救難訓練
第1348項	阪神港	大阪区、第4区	海上行事
第1349項	淡路島	津名港	灯台光達距離変更
第1350項	淡路島	津名港	棧橋撤去作業
第1351項	明石海峡	明石海峡航路西口	灯浮標復旧
第1352項	姫路港	広畑区、第1区	灯付浮標移動
第1353項	相生港		重量物荷役作業
第1354項	家島諸島	坊勢島	防波堤築造工事
第1355項	淡路島	仏埼南南西方	灯台光達距離等変更
第1356項	紀伊水道	橋港付近	救難訓練
第1357項	四国南岸	室津港及び付近	深浅測量
第1358項	四国南岸	高知港東方、手結岬付近	水路測量

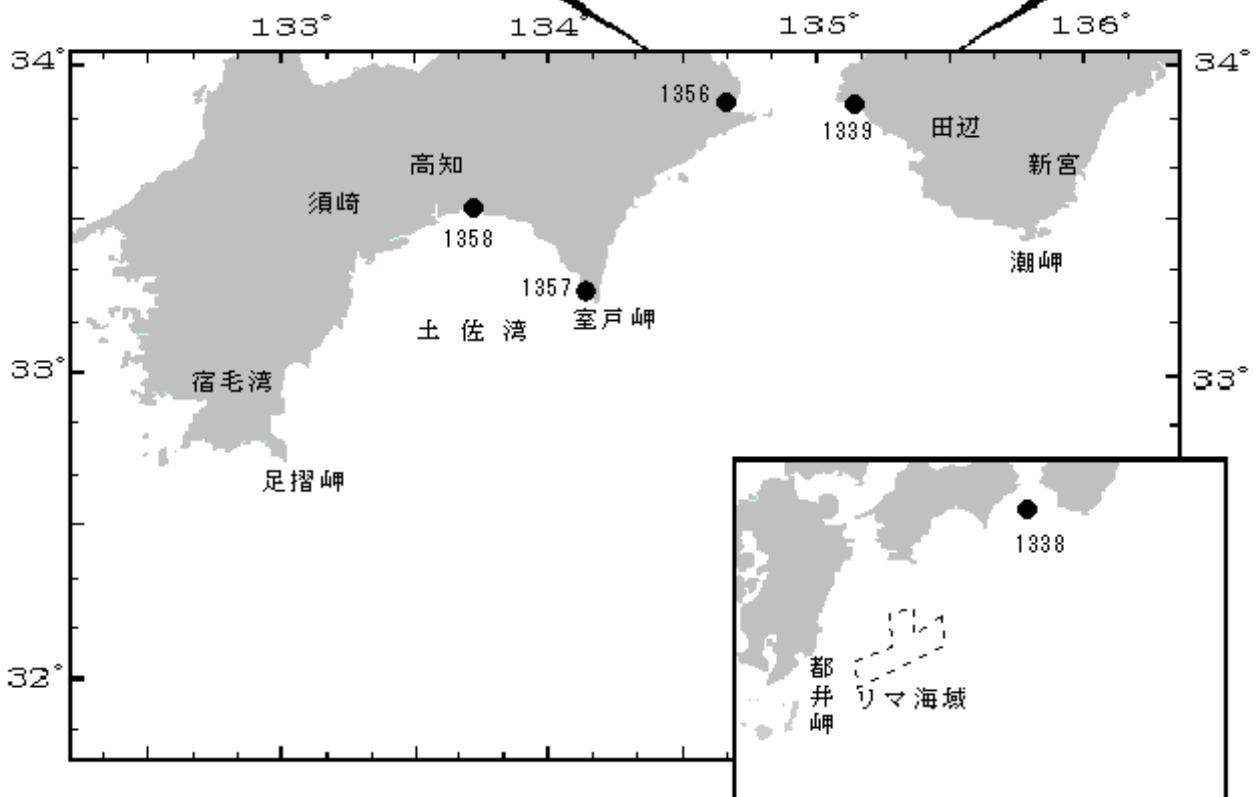
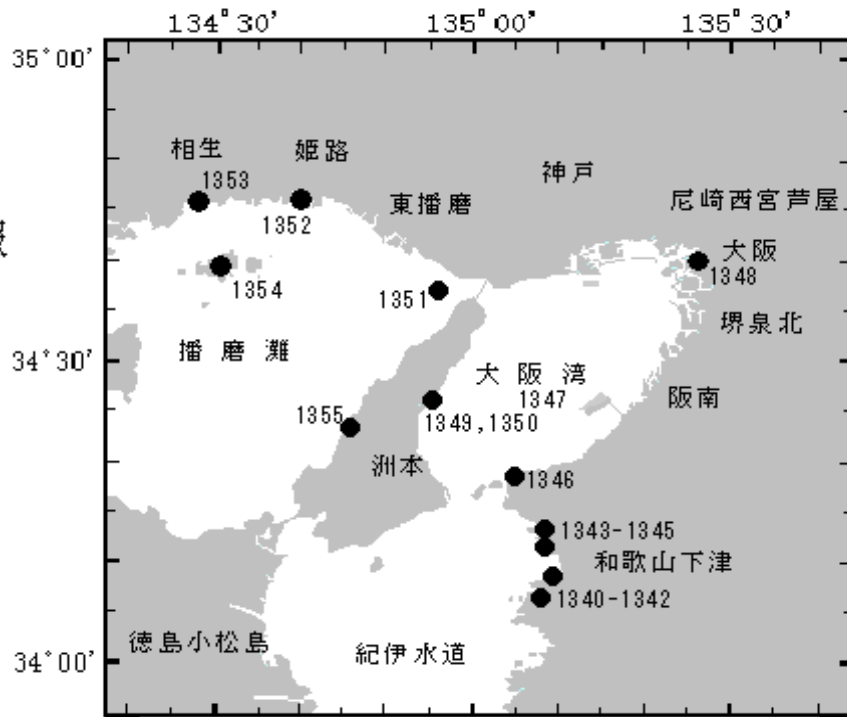
海図の改補(小改正)のお知らせ(海上保安庁水路通報第48号(12月5日発行)掲載分)

海 域	改正内容	該当海図	項 数	五管区水路通報の項数
新宮港付近	浮標について	W46(分図「新宮港及付近」)	1685	20年41号1066項
牟岐港	防波堤について	W59(分図「牟岐港」)	1686	20年42号1135項
阪神港、大阪区、第3区	水深、岸線等について(補正図)	W1148	1677	-----
東播磨港	灯について	W107-W1113	1687	20年40号1049項
姫路港西方	魚礁設置	W1113	1688	20年41号1084項
家島諸島、男鹿島南東方	魚礁設置	W1113	1689	20年41号1088項

五管区水路通報

第49号

索引図



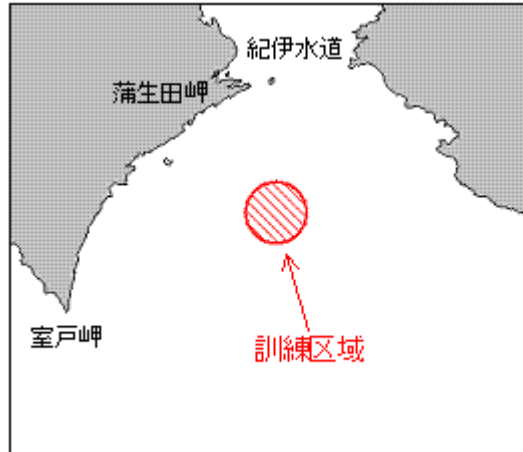
五管区水路通報に関するお問合せはこちらまで
〒650-8551 神戸市中央区波止場町1-1
第五管区海上保安本部海洋情報部監理課情報係
TEL:078-391-6651(内線2515、2516)
FAX:078-332-6307(自動受信)

五管区水路通報提供サービス
FAX: 078-332-6307……最新号(ポーリング受信方式)
インターネット: URL <http://www1.kaiho.mlit.go.jp/KAN5/tuho/tuho2.htm>

20年1338項 紀伊水道南方 射撃訓練

蒲生田岬南方において自衛艦による水上射撃訓練が実施される。

期間 平成20年12月16日(予備17日)の0800～1700
区域 33-30-12N 134-49-50Eを中心とする半径5海里の円内
海図 W77(JP共)
出所 防衛省海上幕僚監部



20年1339項 本州南岸 - 日高港 導流堤について

五管区水路通報20年28号681項関連

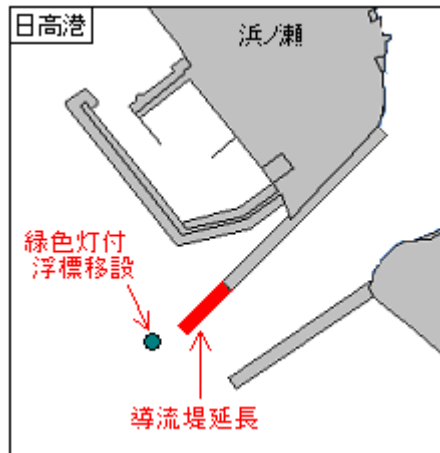
浜ノ瀬地先の導流堤が延長されている。

位置 2地点を結ぶ線上(幅5.1m)
(1) 33-52-28.0N 135-09-00.0E
(2) 33-52-30.3N 135-09-02.8E(既設)

標識 付近設置の緑色灯付浮標は33-52-27.5N 135-08-58.2Eに移設された。

海図 W77(分図「日高港」、JP共)

出所 田辺海上保安部



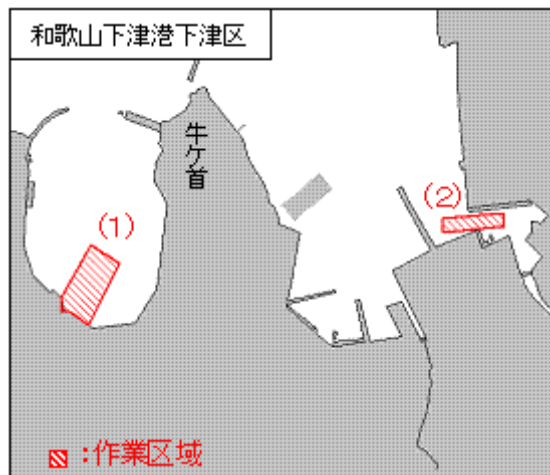
20年1340項 和歌山下津港 - 下津区 掘下げ作業

和歌山下津港下津区において掘下げ作業が実施されている。

期間 平成21年1月21日までの日出～日没
区域 下記各位置付近(付図参照)
(1) 34-06-37N 135-08-16E
(2) 34-06-41N 135-08-41E

海図 W1144

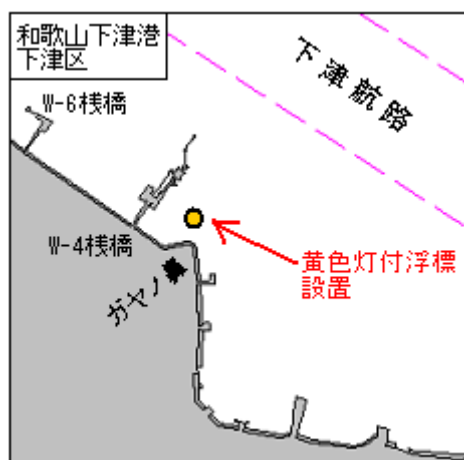
出所 和歌山下津港長



20年1341項 和歌山下津港 - 下津区 灯付浮標設置

ガヤノ鼻北方に黄色灯付浮標が設置された。

位置 34-07-04.7N 135-07-21.0E
 塗色 黄色
 灯質 単閃黄光 毎4秒に1閃光
 海図 W 1 1 4 4
 出所 和歌山海上保安部



20年1342項 和歌山下津港 - 海南区、第1区 護岸完成

五管区水路通報20年44号1186項関連
 公共岸壁西側に護岸が完成した。

区域 5地点を結ぶ線及び陸岸により囲まれる区域
 (1) 34-09-05.3N 135-12-08.1E(既設岸線角)
 (2) 34-09-05.1N 135-12-09.2E(既設岸線上)
 (3) 34-09-05.2N 135-12-09.7E
 (4) 34-09-05.0N 135-12-09.7E
 (5) 34-09-04.4N 135-12-10.5E(既設岸線角)

海図 W 1 1 4 5
 出所 和歌山下津港長

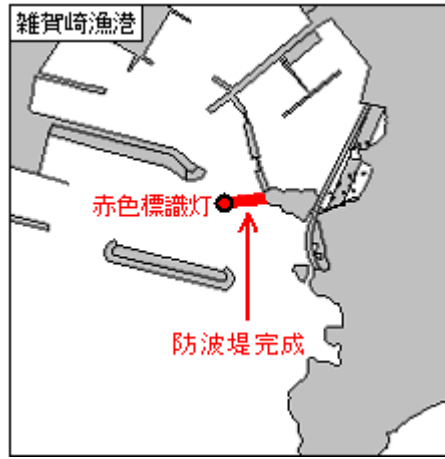
20年1343項 和歌山下津港 - 外港、雑賀崎漁港 防波堤完成

五管区水路通報20年27号649項関連
 雑賀崎漁港に防波堤が完成した。

位置 2地点を結ぶ線上(幅6m)
 (1) 34-11-09.9N 135-08-47.8E
 (2) 34-11-10.1N 135-08-49.5E(岸線上)

標識 上記(1)地点に赤色標識灯が設置されている。
 海図 W 1 1 5 0

出 所 和歌山海上保安部



20年1344項 和歌山下津港 - 和歌山区、南区 放水訓練

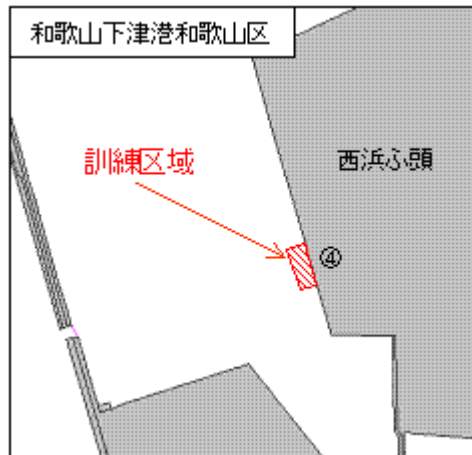
西浜ふ頭4号バース前面において放水訓練が実施される。

期 間 平成20年12月21日(予備23日)の1000~1200

区 域 34-12-16N 135-08-33E付近(付図参照)

海 図 W1150

出 所 和歌山下津港長



20年1345項 和歌山下津港 - 和歌山区、第1区 掘下げ作業

紀の川大橋付近において掘下げ作業が実施されている。

期 間 平成21年1月21日までの日出~日没

区 域 34-13.8N 135-09.6E付近

海 図 W1143

出 所 和歌山下津港長

20年1346項 大阪湾 - 深日港西方 養殖施設について

大川地先沖に定置網が設置されている。

期 間 平成23年11月9日まで

区 域 4地点を結ぶ線により囲まれる区域

(1) 34-18-40N 135-05-17E

(2) 34-18-41N 135-05-16E

(3) 34-18-43N 135-05-22E

(4) 34-18-42N 135-05-22E

標 識 上記(1)~(4)地点及び34-18-42.6N 135-05-19.2E付近に区域を示す黄色灯付浮標(4秒1閃光)が設置されている。

海 図 W1143 - W150A(JP共)

出 所 和歌山海上保安部



20年1347項 大阪湾 救難訓練

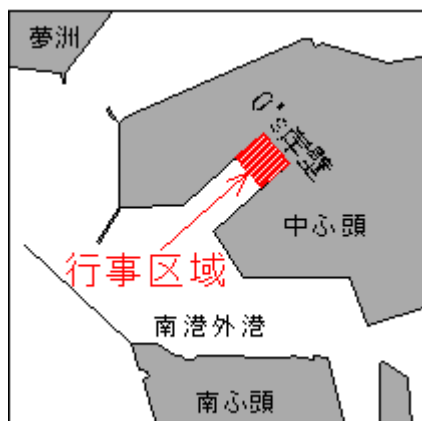
大阪湾において巡視船艇及び航空機による救難訓練が実施される。

期間 平成20年12月24日0900～1300、25日1700～2100
 区域 34-28.1N 135-05.9Eを中心とする半径5.5海里の円内
 標識 巡視船艇は「UY」旗を掲揚
 海図 W150A(JP共)
 出所 関西空港海上保安航空基地

20年1348項 阪神港 - 大阪区、第4区 海上行事

0's岸壁前面において船艇及び航空機による消防出初式及び事前訓練が実施される。

期間 事前訓練 平成20年12月19日、25日の1000～1120
 出初式 平成21年1月6日の1000～1200
 区域 34-38-05N 135-24-43E付近(付図参照)
 標識 訓練参加船艇は「UY」旗を掲揚
 海図 W123(JP共)
 出所 阪神港長



20年1349項 淡路島 - 津名港 灯台光達距離変更

五管区水路通報20年47号1287項削除

津名港佐野東防波堤灯台(灯台表第1巻3699)(34-27.6N 134-56.4E)の光達距離が変更された。

光達距離 新) 4.0海里
 旧) 8.5海里

海図 W69 - W131(JP共) - W1143 - W150A(JP共) - W106(JP共) - W100A
 出所 五本部交通部

20年1350項 淡路島 - 津名港 棧橋撤去作業

塩田新島地先において潜水作業を伴う棧橋撤去作業が実施される。

期間 平成20年12月15日～21年1月15日(予備日含む)の日出～日没

区域 4地点及び陸岸に囲まれる区域

(1) 34-25-05N 134-54-03E

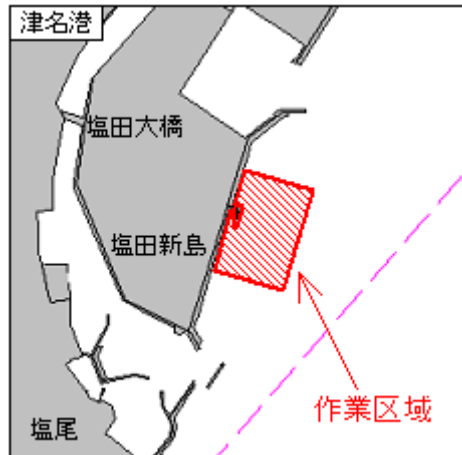
(2) 34-25-03N 134-54-12E

(3) 34-24-54N 134-54-08E

(4) 34-24-56N 134-54-00E

海図 W 6 9

出所 神戸海上保安部



20年1351項 明石海峡 - 明石海峡航路西口 灯浮標復旧

五管区水路通報20年47号1289項削除、48号1320項関連

明石海峡航路中央第1号灯浮標(灯台表第1巻3717)(34-37.3N 134-58.9E)は一時撤去中のところ復旧した。

備考 標体に数字の「1」を電光表示する装置は平成21年4月頃復旧予定

海図 W 1 3 1 (J P 共)

出所 神戸海上保安部

20年1352項 姫路港 - 広畑区、第1区 灯付浮標移動

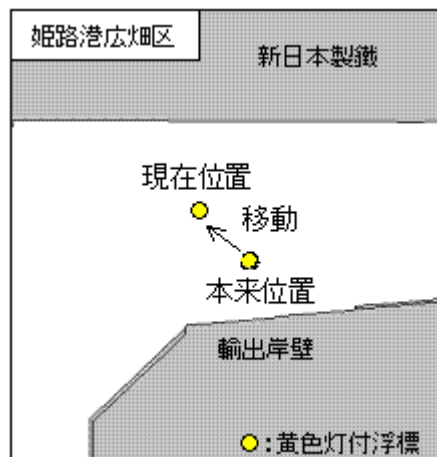
輸出岸壁北方に設置されていた黄色灯付浮標は下記位置に移動している。

位置 33-46-55N 134-38-05E付近(付図参照)

備考 平成21年1月末頃、復旧予定

海図 W 1 3 4 B

出所 姫路海上保安部

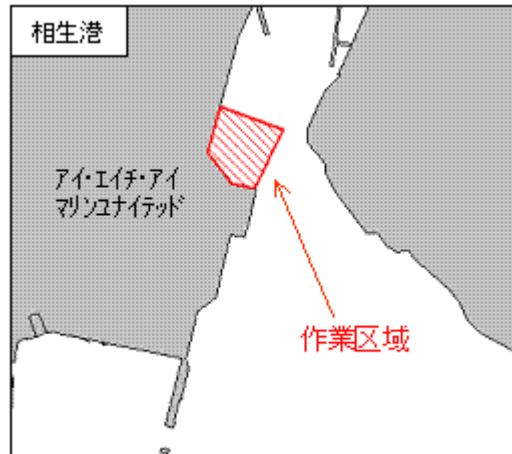


20年1353項 相生港

重量物荷役作業

アイ・エイチ・アイマリンユナイテッド前面において起重機船による重量物荷役作業が実施される。

期間 平成20年12月23日、24日(予備25日~27日)の日出~日没
区域 34-47-33N 134-27-59E付近(付図参照)
標識 起重機船のアンカーワイヤーの海面下5mの位置を示す橙色浮標を設置
(夜間は黄色点滅灯を付設)
海図 W111(相生港)
出所 姫路海上保安部



20年1354項 家島諸島 - 坊勢島 防波堤築造工事

坊勢島北側において潜水作業を伴う防波堤築造工事が実施される。

期間 平成20年12月15日~21年3月31日(予備日含む)
区域 34-39.5N 134-30.8E付近
海図 W1113
出所 五本部海洋情報部

20年1355項 淡路島 - 仏崎南南西方 灯台光達距離等変更

五管区水路通報20年46号1262項削除

鳥飼港沖防波堤灯台(灯台表第1巻3963)(34-22.3N 134-44.8E)の光達距離及び高さの変更された。

光達距離 新) 4.0海里
旧) 8.5海里

高さ 新) 13m
旧) 12m

海図 W150B - W106(JP共) - W100A
出所 五本部交通部

20年1356項 紀伊水道 - 橘港付近 救難訓練

橘浦において航空機による救難訓練が実施される。

期間 平成20年12月26日の0900~1300
区域 33-53-30N 134-42-24Eを中心とする半径100mの円内
海図 W1104 - W150C(JP共)
出所 関西空港海上保安航空基地



20年1357項 四国南岸 - 室津港及び付近 深浅測量

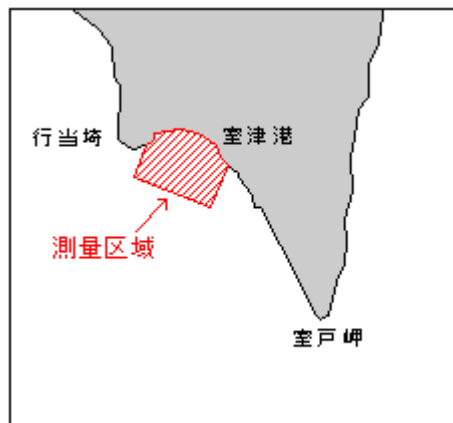
室津港から行当埼付近の間において深浅測量が実施される。

期間 平成20年12月15日～22日(予備23日～26日)の日出～日没

区域 33-17.7N 134-08.0E付近(付図参照)

海図 W1140 - W108(JP共)

出所 高知海上保安部



20年1358項 四国南岸 - 高知港東方、手結岬付近 水路測量

岸本海岸前面において水路測量が実施される。

期間 平成20年12月15日～21年1月15日のうち1日

区域 33-32.2N 133-44.3E付近

標識 作業船は白紅白の燕尾旗を掲揚

海図 W108(JP共)

出所 五本部海洋情報部
