



五管区水路通報第50号

1359項 - 1389項

平成20年12月19日

本通報に使用している経度、緯度は世界測地系(WGS-84)に基づいています。

第1359項	四国南岸	足摺岬南方(リマ海域及び付近)	射撃訓練
第1360項	本州南岸	潮岬東方	救難訓練
第1361項	紀伊水道南方		救難訓練
第1362項	紀伊水道南方		救難訓練
第1363項	四国南岸	足摺岬南方(リマ海域及び付近)	救難訓練
第1364項	豊後水道南口至る	足摺岬東方	救難訓練
第1365項	本州南岸	日置港	潜堤完成
第1366項	本州南岸	田辺港、第2区	消波ブロック据付工事等
第1367項	紀伊水道	比井湾	防波堤完成等
第1368項	和歌山下津港	海南区、第2区及び付近	花火大会
第1369項	和歌山下津港	外港	防波堤補強工事
第1370項	和歌山下津港	外港	標識灯設置
第1371項	和歌山下津港	外港	防波堤延長工事
第1372項	阪神港	堺泉北区、第4区	掘下げ作業
第1373項	阪神港	堺泉北区、第5区	掘下げ作業
第1374項	阪神港	大阪区	水路測量
第1375項	阪神港	神戸区、第1区	磁気探査作業等
第1376項	阪神港	神戸区、第1区	重量物荷役作業
第1377項	阪神港	神戸区、第4区	潜水作業等
第1378項	淡路島	岩屋港	防波堤築造工事
第1379項	明石海峡西方		灯浮標交換作業
第1380項	淡路島	郡家港北西方	魚礁設置
第1381項	姫路港	東区、第2区	標識灯について
第1382項	姫路港	広畑区、第1区	重量物積み込み作業
第1383項	姫路港	広畑区、第1区	灯付浮標移動
第1384項	姫路港	網干区、第2区	灯浮標交換作業
第1385項	家島諸島	家島	防波堤築造工事
第1386項	相生港付近、坂越湾		防波堤完成
第1387項	赤穂港及び付近		灯浮標交換作業
第1388項	紀伊水道	富岡港	水路測量
第1389項	四国南岸	奈半利港北西方	突堤築造工事

海図の改補(小改正)のお知らせ(海上保安庁水路通報第49号(12月12日発行)掲載分)

海 域	改正内容	該当海図	項 数	五管区水路通報の 項数
浅川港	灯設置、目標物不 存在	W59(分図「浅川港」)	1749	20年42号1136項、 1137項
高知港	灯台廃止	W110-W108(JP共)	1750	20年42号1139項
阪南港、第1 区、第2区	水深等について(補 正図)	W1141(JP共)	1730	-----

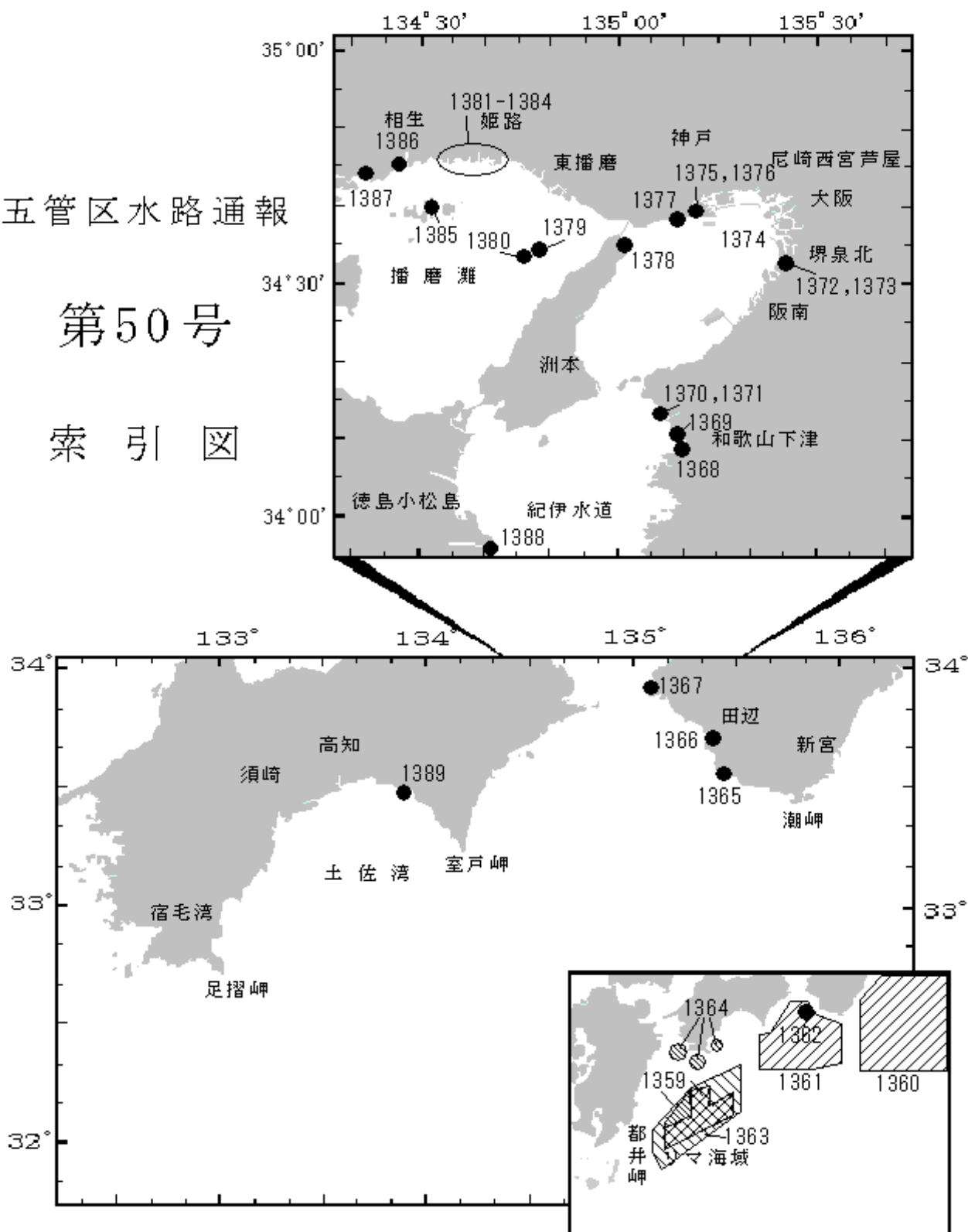
お知らせ 五管区水路通報の発行について

本年の五管区水路通報は、51号(12月26日発行)で終了します。
平成21年第1号は、21年1月9日(金)に発行します。

五管区水路通報

第50号

索引図



五管区水路通報に関するお問合せはこちらまで
〒650-8551 神戸市中央区波止場町1-1
第五管区海上保安本部海洋情報部監理課情報係
TEL:078-391-6651(内線2515、2516)
FAX:078-332-6307(自動受信)

五管区水路通報提供サービス
FAX: 078-332-6307……最新号(ポーリング受信方式)
インターネット: URL <http://www1.kaiho.mlit.go.jp/KAN5/tuho/tuho2.htm>

20年1359項 四国南岸 - 足摺岬南方(リマ海域及び付近) 射撃訓練

自衛隊航空機による空対空射撃訓練が実施される。

期間 平成21年1月5日～30日(土曜、日曜及び祝日を除く)
(区域1) 0700～1900、(区域2) 0600～1800

区域1 5地点により囲まれる区域
(1) 32-03-13N 132-37-51E
(2) 31-38-13N 132-37-51E
(3) 31-25-13N 132-07-51E
(4) 31-30-43N 132-09-21E
(5) 32-00-13N 132-34-51E

区域2 8地点により囲まれる区域
(1) 32-09-13N 132-59-51E
(2) 31-48-13N 132-59-51E
(3) 32-02-13N 133-29-51E
(4) 31-42-13N 133-29-51E
(5) 31-04-13N 132-07-51E
(6) 31-25-13N 132-07-51E
(7) 31-38-13N 132-37-51E
(8) 32-01-43N 132-37-51E

海図 W157
出所 防衛省航空幕僚監部

20年1360項 本州南岸 - 潮岬東方 救難訓練

自衛隊航空機による救難訓練が実施される。

期間 平成21年1月5日～30日(土曜、日曜及び祝日を除く)の0800～2100

区域 6地点により囲まれる区域
(1) 34-38-12N 137-29-49E
(2) 34-38-12N 137-59-49E
(3) 34-25-12N 138-29-49E
(4) 32-40-13N 138-29-49E
(5) 32-40-13N 136-09-50E
(6) 33-47-12N 136-09-50E

使用火工品 キャンドルライト、スモークライト、マリンマーカー及びシーマーカー
海図 W61B
出所 航空自衛隊浜松救難隊

20年1361項 紀伊水道南方 救難訓練

自衛隊航空機による救難訓練が実施される。

期間 平成21年1月1日～31日の0800～2200

区域 9地点により囲まれる区域
(1) 33-46N 134-45E
(2) 33-46N 135-08E
(3) 33-30N 135-22E
(4) 33-24N 135-45E
(5) 32-44N 135-52E
(6) 32-26N 135-00E
(7) 32-26N 134-00E
(8) 33-10N 134-00E
(9) 33-10N 134-13E

使用火工品 マリンマーカー、フロートライト、ボールマーカー
海図 W77(JP共) - W157
出所 海上自衛隊第24航空隊

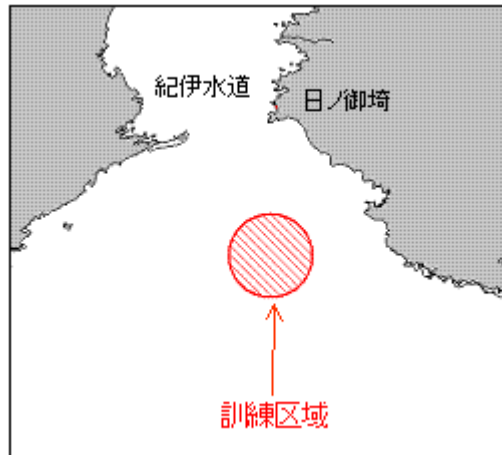
20年1362項 紀伊水道南方 救難訓練

日ノ御崎南方において巡視船及び航空機による救難訓練が実施される。

期間 平成20年12月22日の1645～1850

区域 33-34N 135-04Eを中心とする半径6海里の円内

使用火工品 照明弾、フロートライト
海図 W77(JP共)
出所 関西空港海上保安航空基地



20年1363項 四国南岸 - 足摺岬南方(リマ海域及び付近) 救難訓練

自衛隊航空機による救難訓練が実施される。

期間 平成21年1月6日～30日(土曜、日曜及び祝日を除く)の0800～2100

区域 6地点により囲まれる区域

- (1) 32-35-50N 134-00-00E
- (2) 31-52-55N 134-00-00E
- (3) 30-48-13N 132-22-51E
- (4) 31-04-13N 132-07-51E
- (5) 31-23-13N 132-07-51E
- (6) 32-09-13N 132-53-51E

使用火工品 照明筒吊光、信号筒、信号発煙照明筒、目標弾、フレア

海図 W157

出所 航空自衛隊新田原救難隊

20年1364項 豊後水道南口至る足摺岬東方 救難訓練

水陸両用救難飛行艇の離着水を伴う救難訓練が実施される。

期間 平成21年1月1日～31日の日出～日没

区域1 32-40N 132-20Eを中心とする半径15海里の円内のうち、132-10E以西を除く区域

区域2 32-25N 132-55Eを中心とする半径15海里の円内

区域3 32-51N 133-19Eを中心とする半径10海里の円内

備考 訓練は天候等により上記1～3のいずれかの区域内で実施される。

使用火工品 発煙筒、シーマーカー

海図 W157

出所 海上自衛隊第31航空群

20年1365項 本州南岸 - 日置港 潜堤完成

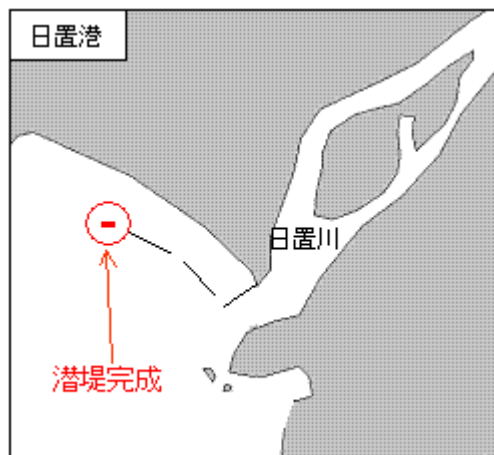
五管区水路通報20年25号593項関連

日置港に潜堤(長さ37m)が完成した。

位置 33-33-47N 135-26-29E付近(付図参照)

海図 W77(JP共)

出所 五本部海洋情報部



20年1366項 本州南岸 - 田辺港、第2区 消波ブロック据付工事等

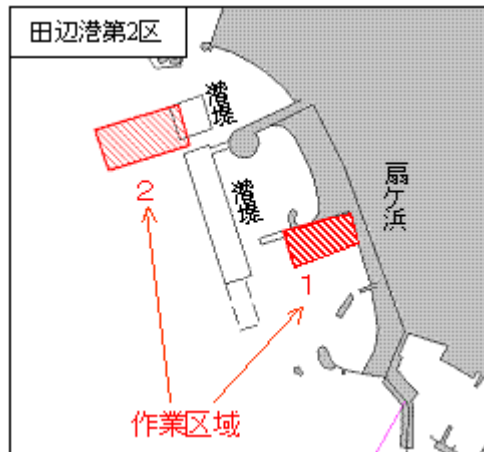
扇ヶ浜前面において潜水作業を伴う消波ブロックの撤去及び据付工事が実施されている。

期間 平成20年12月31日までの日出～日没

区域1 4地点により囲まれる区域(撤去工事)
 (1) 33-43-20N 135-22-45E
 (2) 33-43-19N 135-22-39E
 (3) 33-43-22N 135-22-38E
 (4) 33-43-23N 135-22-44E

区域2 4地点により囲まれる区域(据付工事)
 (1) 33-43-28N 135-22-29E
 (2) 33-43-26N 135-22-22E
 (3) 33-43-30N 135-22-21E
 (4) 33-43-31N 135-22-28E

海図 W74
 出所 五本部海洋情報部



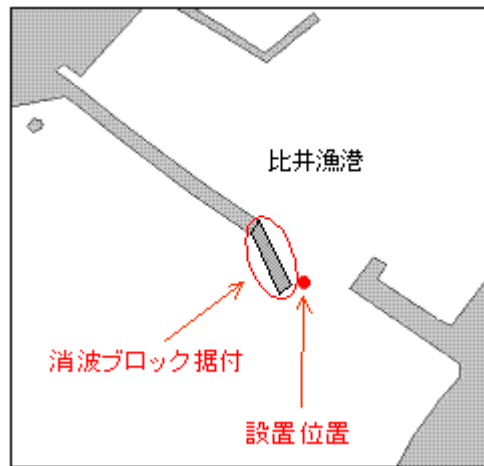
20年1367項 紀伊水道 - 比井湾 防波堤完成等

五管区水路通報20年33号809項関連

比井漁港口の防波堤に消波ブロックが据付けられ、先端付近の下記位置に緑色標識灯(毎4秒に1閃光)が設置された。

位置 33-55-02.0N 135-04-52.9E

海図 W97
 出所 五本部海洋情報部



20年1368項 和歌山下津港 - 海南区、第2区及び付近 花火大会

和歌山マリーナシティ付近において花火大会が実施される。

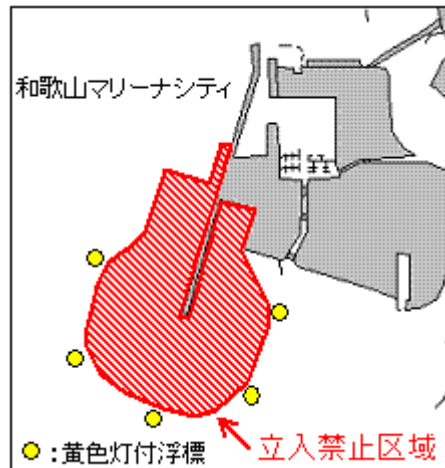
期間 平成20年12月23日1900～2100、21年1月1日0000～0100

区域 34-09-00N 135-10-20E付近(付図参照)

標識 上記区域を黄色灯付浮標5基で表示

海図 W1145

出所 和歌山下津港長



20年1369項 和歌山下津港 - 外港 防波堤補強工事

雑賀崎漁港において潜水作業を伴う沖防波堤補強工事が実施される。

期間 平成20年12月24日～21年3月13日(予備日含む)の日出～日没

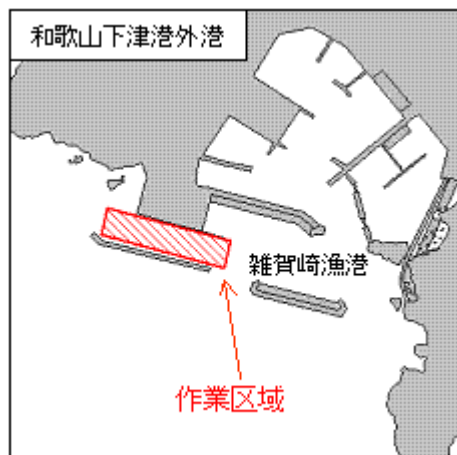
区域 34-11-10N 135-08-36E付近(付図参照)

標識

- ・作業船のアンカーワイヤーの海面下5mの位置を示す浮標を2基設置
- ・作業船が上記区域に夜間停泊する際は、アンカー位置を示す黄色灯付浮標及び作業船の四隅に黄色標識灯を設置

海図 W1150

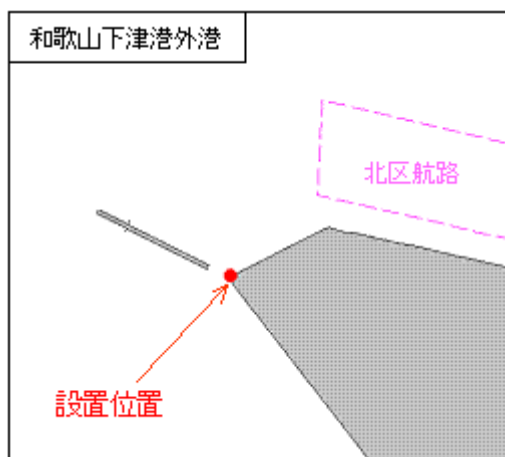
出所 五本部海洋情報部



20年1370項 和歌山下津港 - 外港 標識灯設置

北区航路付近の下記位置に赤色標識灯(毎5秒に1閃光)が設置された。

位置 34-14-08.4N 135-06-01.8E(岸線角)
 海図 W1150
 出所 和歌山海上保安部



20年1371項 和歌山下津港 - 外港 防波堤延長工事

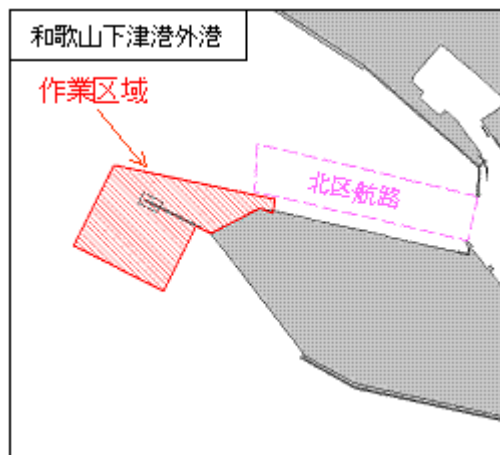
北区航路付近において起重機船による防波堤延長工事が実施される。

期間 平成21年1月5日～13日(予備14日～31日)の日出～日没(一部1900まで)
 区域 7地点により囲まれる区域

- (1) 34-14-08N 135-06-02E(岸線角)
- (2) 34-14-10N 135-05-58E(防波堤上)
- (3) 34-13-56N 135-05-50E
- (4) 34-14-06N 135-05-28E
- (5) 34-14-22N 135-05-38E
- (6) 34-14-15N 135-06-18E
- (7) 34-14-12N 135-06-17E(岸線上)

標識 ・起重機船のアンカー位置を示す浮標を設置
 (夜間停泊時は黄色灯を付設し、起重機船の四隅に黄色標識灯を設置)
 ・期間中、防波堤先端に黄色標識灯を2基設置

海図 W1150
 出所 和歌山下津港長



20年1372項 阪神港 - 堺泉北区、第4区 掘下げ作業

石津川河口付近において掘下げ作業が実施されている。

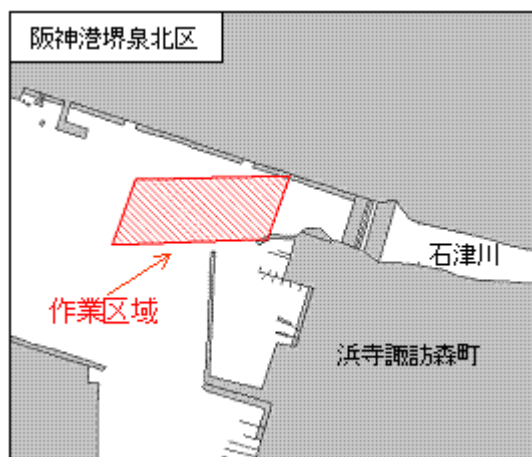
期間 平成21年1月20日まで(予備21日~31日)の日出~日没

区域 4地点により囲まれる区域

- (1) 34-33-23N 135-26-38E(岸線上)
- (2) 34-33-23N 135-26-28E
- (3) 34-33-26N 135-26-30E
- (4) 34-33-26N 135-26-40E(岸線上)

海図 W1110(JP共)

海出所 五本部海洋情報部



20年1373項 阪神港 - 堺泉北区、第5区 掘下げ作業

芦田川及び王子川河口付近において掘下げ作業が実施されている。

期間 平成21年1月20日まで(予備21日~31日)の日出~日没

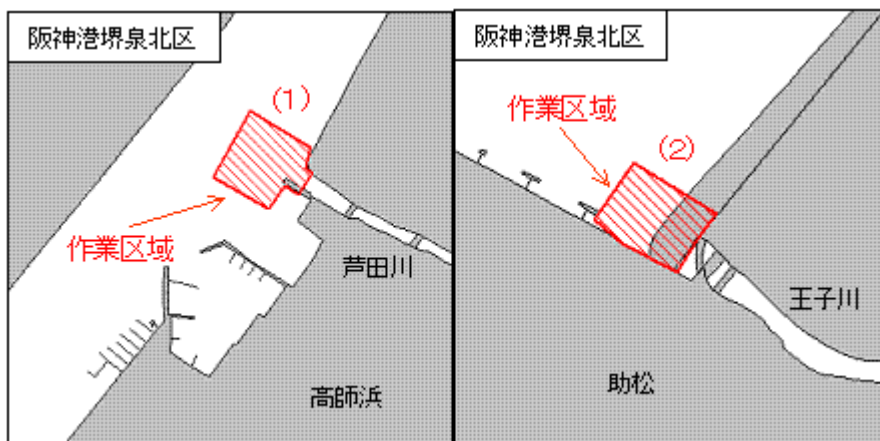
区域 下記各位置付近(付図参照)

- (1) 34-31-56N 135-25-53E
- (2) 34-31-11N 135-25-06E

標識 作業船のアンカー位置を示す黄色灯付浮標を設置
(夜間停泊時は船尾付近に黄色灯付浮標を付設)

海図 W1110(JP共)

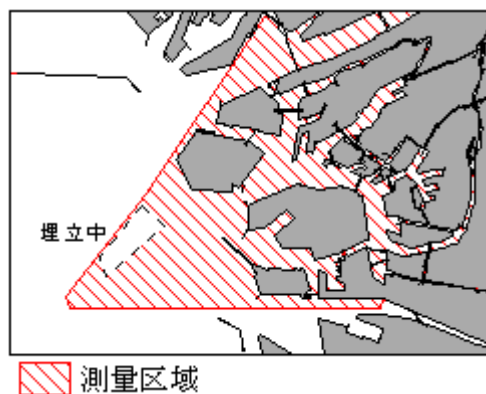
海出所 五本部海洋情報部



20年1374項 阪神港 - 大阪区 水路測量

測量船「ずいほう」による水路測量が実施される。

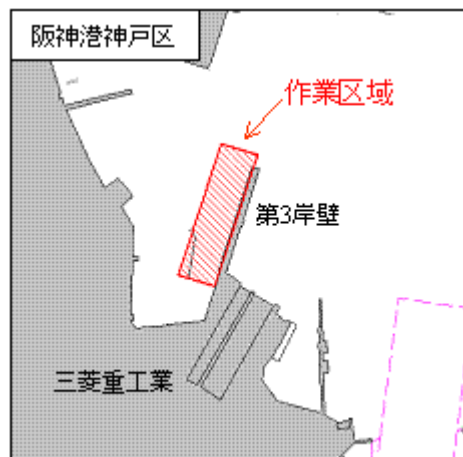
期間 平成21年1月1日～31日
 区域 34-38N 135-23E付近(付図参照)
 標識 測量船は白紅白の燕尾旗を掲揚
 海図 W123(JP共) - W1103(JP共)
 出所 五本部海洋情報部



20年1375項 阪神港 - 神戸区、第1区 磁気探査作業等

三菱重工業第3岸壁前面において潜水作業及び台船を曳航しての磁気探査作業が実施される。

期間 平成20年12月19日～21年2月28日の日出～日没
 区域 4地点により囲まれる区域
 (1) 34-39-23N 135-10-59E(岸線上)
 (2) 34-39-24N 135-10-55E
 (3) 34-39-36N 135-10-59E
 (4) 34-39-35N 135-11-03E(岸線上)
 標識 作業船のアンカーワイヤーの海面下7mの位置を示す浮標を設置
 海図 W101A(JP共) - W101B(JP共)
 出所 阪神港長



20年1376項 阪神港 - 神戸区、第1区 重量物荷役作業

川崎造船前面において起重機船による重量物荷役作業が実施される。

期間1 平成20年12月20日(予備21日、22日)の日出～日没

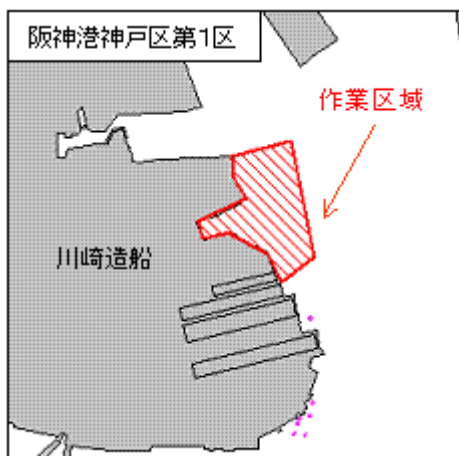
期間2 平成20年12月24日、25日(予備26日、27日)の日出～1500

区域 34-40-32N 135-11-17E付近(付図参照)

標識 起重機船のアンカーワイヤーの海面下7mの位置を示す浮標を2基設置
(夜間停泊時は黄色灯を付設)

海図 W101A(JP共) - W101B(JP共)

出所 阪神港長



20年1377項 阪神港 - 神戸区、第4区 潜水作業等

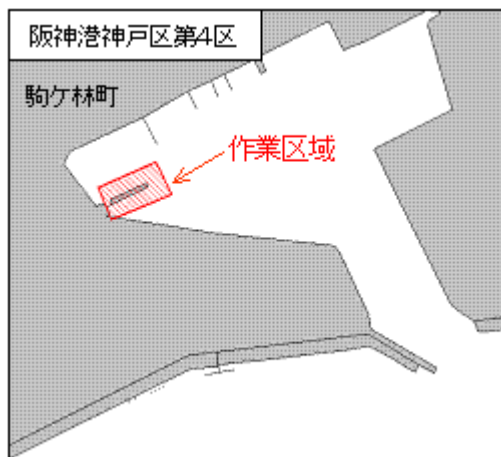
駒ヶ林町地先において潜水作業及び深浅測量が実施される。

期間 平成20年12月22日～24日(予備25日～27日)の日出～日没

区域 34-38-51N 135-08-49E付近(付図参照)

海図 W101B(JP共)

出所 阪神港長



20年1378項 淡路島 - 岩屋港 防波堤築造工事

長浜防波堤付近において潜水作業を伴う防波堤(基礎部分)築造工事が実施されている。

期間 平成21年3月25日までの日出～日没

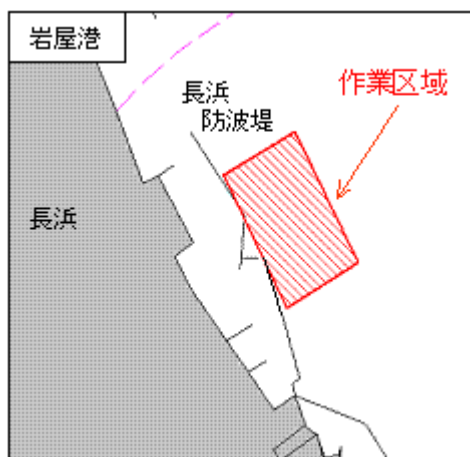
区域 4地点により囲まれる区域

- (1) 34-35-51N 135-00-47E(岸線上)
- (2) 34-35-54N 135-00-52E
- (3) 34-35-46N 135-00-57E
- (4) 34-35-43N 135-00-52E(岸線上)

標識 作業船のアンカーワイヤーの海面下4mの位置を示す橙色浮標を2基設置

海図 W1217(岩屋港)

出所 神戸海上保安部



20年1379項 明石海峡西方 灯浮標交換作業

起重機船による鹿ノ瀬灯浮標(灯台表第1巻3810)(34-34.7N 134-48.2E)の交換作業が実施される。

期間 平成21年1月8日(予備9日、19日～22日)の0900～日没

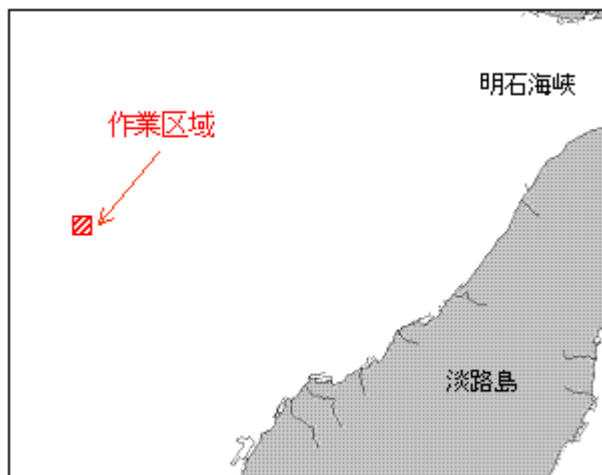
区域 4地点により囲まれる区域

- (1) 34-34-46N 134-48-14E
- (2) 34-34-37N 134-48-14E
- (3) 34-34-37N 134-48-03E
- (4) 34-34-46N 134-48-03E

標識 起重機船のアンカー位置を示す橙色浮標を4基設置

海図 W131(JP共) - W150B

出所 姫路海上保安部



20年1380項 淡路島 - 郡家港北西方 魚礁設置

五管区水路通報20年47号1290項関連
郡家港北西方に魚礁が設置された。

位置 下記各位置

(1) 34-33-06.9N 134-45-59.5E

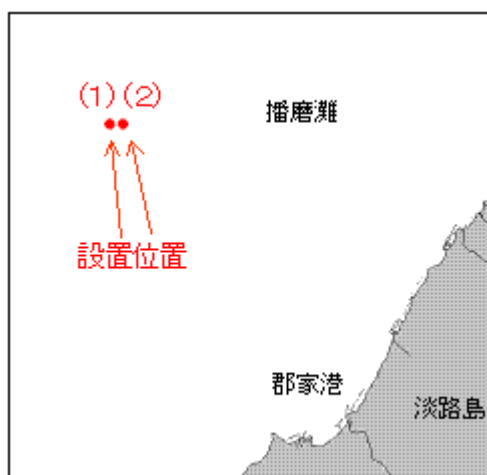
(2) 34-33-06.9N 134-46-14.5E

沈設物 鋼製魚礁(高さ2.8m)2基

備考 魚礁上の最浅水深約27m

海図 W131(JP共) - W150B

出所 五本部海洋情報部



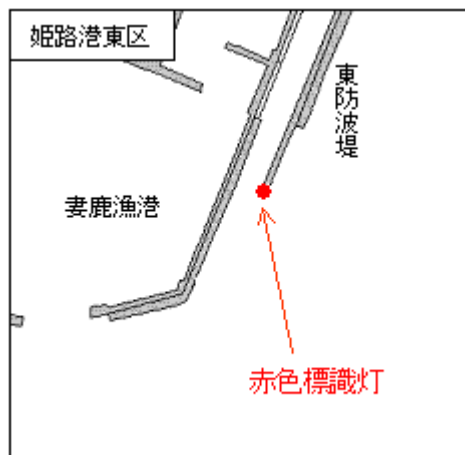
20年1381項 姫路港 - 東区、第2区 標識灯について

妻鹿漁港の東防波堤先端に設置されている標識灯は灯火及び標体ともに赤色である。

位置 34-46-25N 134-42-20E付近(付図参照)

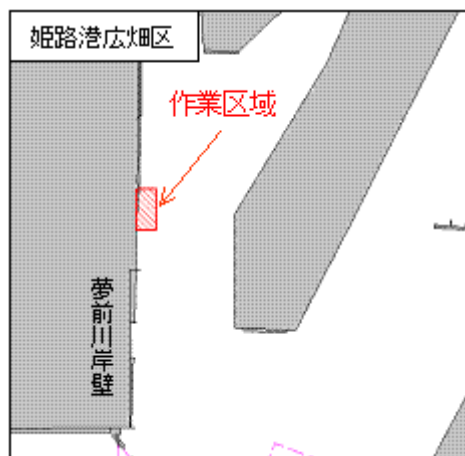
海図 W134A

出所 姫路海上保安部



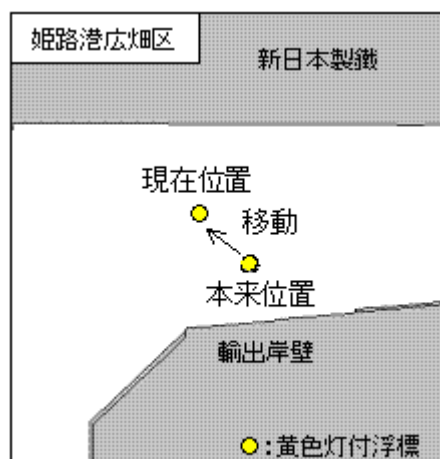
20年1382項 姫路港 - 広畑区、第1区 重量物積み込み作業

夢前川岸壁北方において重量物積み込み作業が実施される。
 期間 平成21年1月7日～2月3日(予備4日～10日)の日出～日没
 区域 34-46-28N 134-38-47E付近(付図参照)
 海図 W134B
 出所 姫路港長



20年1383項 姫路港 - 広畑区、第1区 灯付浮標移動

五管区水路通報20年49号1352項削除
 輸出岸壁北方に設置されていた黄色灯付浮標は下記位置に移動している。
 位置 34-46-55N 134-38-05E付近(付図参照)
 備考 ・平成21年1月末頃、復旧予定
 ・五管区水路通報20年49号1352項の位置訂正
 海図 W134B
 出所 姫路海上保安部



20年1384項 姫路港 - 網干区、第2区 灯浮標交換作業

起重機船による網干揖保川口灯浮標(灯台表第1巻3879)(34-45.7N 134-35.3E)の交換作業が実施される。

期間 平成21年1月9日(予備13日~16日)

海図 W134B

出所 姫路海上保安部

20年1385項 家島諸島 - 家島 防波堤築造工事

家島南側において潜水作業を伴う防波堤築造工事が実施される。

期間 平成21年1月5日~3月31日(予備日含む)

区域 34-39.9N 134-31.6E付近

備考 作業船のアンカー位置を示す黄色浮標を設置

海図 W1113

出所 五本部海洋情報部

20年1386項 相生港付近、坂越湾 防波堤完成

五管区水路通報20年33号828項関連

大黒地先に防波堤が完成した。

位置1 2地点を結ぶ線上(幅約8.2m)

(1) 34-46-01.0N 134-26-46.7E

(2) 34-46-01.0N 134-26-47.1E(既設防波堤先端)

位置2 2地点を結ぶ線上(幅約8.2m)

(3) 34-46-00.5N 134-26-50.6E

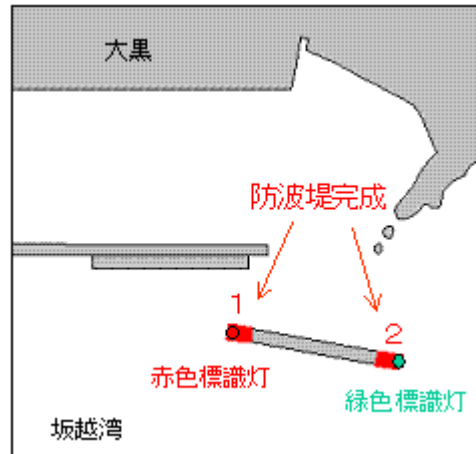
(4) 34-46-00.6N 134-26-50.1E(既設防波堤先端)

標識 ・上記(1)地点付近に赤色標識灯、(3)地点付近に緑色標識灯を設置

・上記(4)地点付近に設置されていた黄色標識灯は撤去された。

海図 W111(相生港)

出所 五本部海洋情報部



20年1387項 赤穂港及び付近 灯浮標交換作業

起重機船による下記灯浮標の交換作業が実施される。

期間 平成21年1月13日(予備14日~17日)

灯浮標 (1)赤穂第5号灯浮標(灯台表第1巻3895)(34-44.3N 134-21.9E)

(2)赤穂第6号灯浮標(灯台表第1巻3896)(34-44.3N 134-22.0E)

海図 W111(赤穂港)

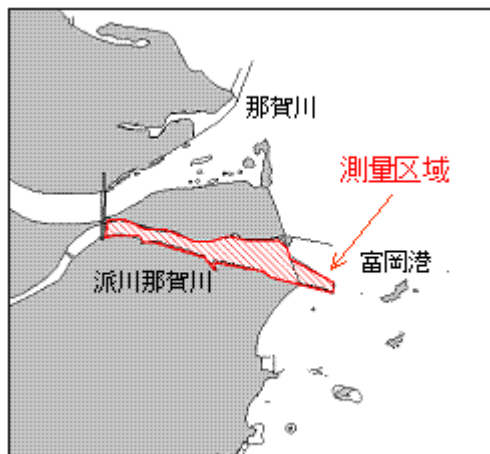
出所 姫路海上保安部

20年1388項 紀伊水道 - 富岡港 水路測量

派川那賀川河口付近において水路測量が実施される。

期間 平成20年12月22日~21年2月10日のうち5日間

区域 付図に示す区域
標識 作業船は白紅白の燕尾旗を掲揚
海図 W1147 - W1104 - W150C (JP共)
出所 五本部海洋情報部



20年1389項 四国南岸 - 奈半利港北西方 突堤築造工事

西浜海岸前面において潜水作業を伴う突堤築造工事が実施される。
期間 平成21年1月5日～2月20日(予備21日～3月7日)の日出～日没
区域 33-30.0N 133-53.0E付近
海図 W108 (JP共)
出所 高知海上保安部
