



# 五管区水路通報第6号

132項 - 165項

平成21年2月13日

本通報に使用している経度、緯度は**世界測地系(WGS-84)**に基づいています。

第 132項	四国南岸	足摺岬南方(リマ海域及び付近)	射撃訓練
第 133項	本州南岸	潮岬南方	武器発射試験
第 134項	紀伊水道南方		救難訓練
第 135項	豊後水道南口至る	足摺岬東方	救難訓練
第 136項	本州南岸	勝浦湾、勝浦港	岸壁築造工事
第 137項	本州南岸	田辺港北西方	防波堤築造工事
第 138項	本州南岸	日高港	水路測量
第 139項	和歌山下津港	下津区	掘下げ作業
第 140項	友ヶ島水道	沖ノ島北方	魚礁設置
第 141項	友ヶ島水道	地ノ島	灯台について
第 142項	大阪湾		救難訓練
第 143項	阪神港	大阪区	水路測量
第 144項	阪神港	尼崎西宮芦屋区、第1区	水路測量
第 145項	阪神港	尼崎西宮芦屋区、第1区	開門通航不能
第 146項	阪神港	神戸区、第1区	重量物揚収作業
第 147項	阪神港	神戸区、第1区	重量物荷役作業
第 148項	阪神港	神戸区、第2区	重量物荷役作業
第 149項	阪神港	神戸区、第3区	潜水作業
第 150項	阪神港	神戸区、第4区	潜水作業
第 151項	阪神港	神戸区、第5区	灯台光達距離変更(予告)
第 152項	淡路島	津名港	棧橋撤去
第 153項	姫路港	網干区、第1区	岸壁点検作業
第 154項	姫路港	網干区、第1区	潜水作業等
第 155項	姫路港	西区、第1区	灯台について
第 156項	家島諸島	家島	灯台について
第 157項	相生港		地盤改良工事等
第 158項	相生港		重量物荷役作業
第 159項	瀬戸内海	赤穂港	棧橋改修工事等
第 160項	徳島小松島港付近		灯浮標交換作業
第 161項	徳島小松島港	小松島区、第3区	灯浮標交換作業
第 162項	紀伊水道	橘港	灯浮標交換作業
第 163項	四国南岸	甲浦港東南東方	浮魚礁撤去作業
第 164項	四国南岸	甲浦港東南東方	灯浮標廃止(予告)
第 165項	四国南岸	宿毛湾、沖ノ島	灯台光達距離変更(予告)
お知らせ	江崎船舶通行信号所の情報提供業務について		

## 海図の改補(小改正)のお知らせ(海上保安庁水路通報第5号(2月6日発行)掲載分)

海 域	改正内容	該当海図	項 数	五管区水路通報の項数
甲浦港付近	防波堤等について(補正図)	W59	165	-----

徳島小松島港	水深、岸線等について(補正図)	W1126	166	-----
東播磨港	灯台光達距離等変更	W134A-W107-W1113-W106(JP共)	171	20年47号1292項
姫路港及び付近	灯台光達距離変更	W134A-W1113-W106(JP共)	172	20年41号1078項、42号1123項
姫路港、西区、第1区	灯台光達距離等変更	W134B-W1113-W106(JP共)	173	20年42号1126項

五管区水路通報に関するお問合せはこちらまで  
〒650-8551 神戸市中央区波止場町1-1  
第五管区海上保安本部海洋情報部監理課情報係  
TEL:078-391-6651(内線2515、2516)  
FAX:078-332-6307(自動受信)

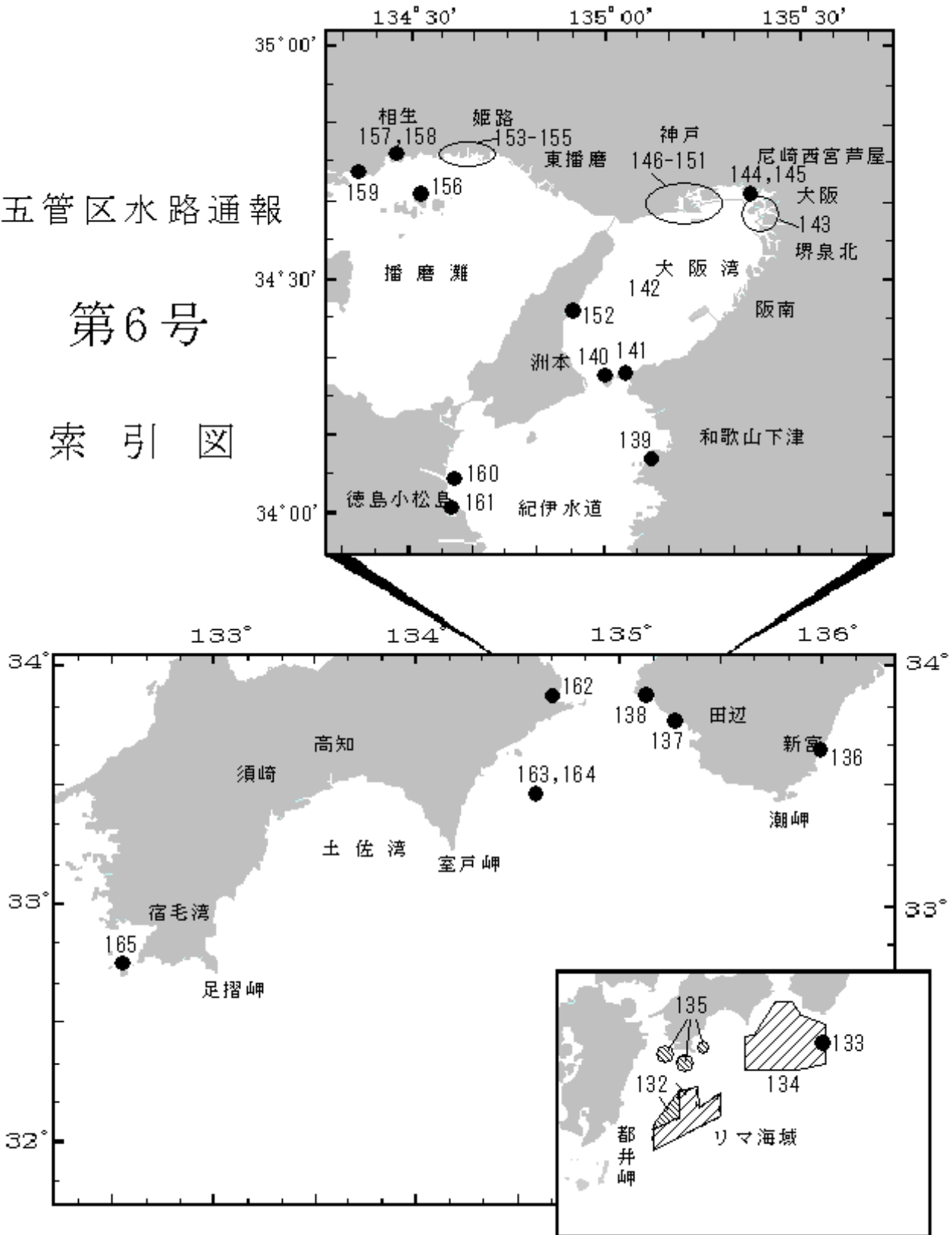
五管区水路通報提供サービス  
FAX: 078-332-6307……最新号(ポーリング受信方式)  
インターネット: URL <http://www1.kaiho.mlit.go.jp/KAN5/tuho/tuho2.htm>

---

五管区水路通報

第6号

索引図



21年132項 四国南岸 - 足摺岬南方(リマ海域及び付近) 射撃訓練

自衛隊航空機による空対空射撃訓練が実施される。  
期 間 平成21年3月2日～31日(土曜、日曜及び祝日を除く)  
(区域1) 0700～1900、(区域2) 0600～1800  
区域1 5地点により囲まれる区域  
(1) 32-03-13N 132-37-51E

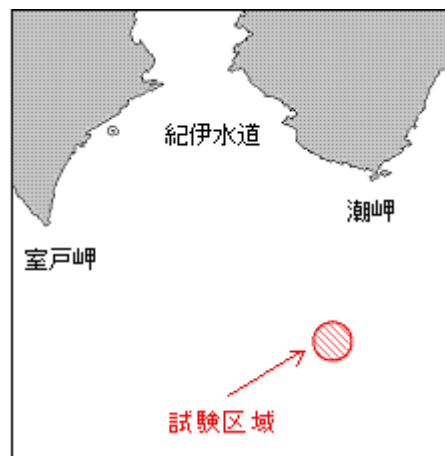
(2) 31-38-13N 132-37-51E  
 (3) 31-25-13N 132-07-51E  
 (4) 31-30-43N 132-09-21E  
 (5) 32-00-13N 132-34-51E

区域2 8地点により囲まれる区域  
 (1) 32-09-13N 132-59-51E  
 (2) 31-48-13N 132-59-51E  
 (3) 32-02-13N 133-29-51E  
 (4) 31-42-13N 133-29-51E  
 (5) 31-04-13N 132-07-51E  
 (6) 31-25-13N 132-07-51E  
 (7) 31-38-13N 132-37-51E  
 (8) 32-01-43N 132-37-51E

海図 W157  
 出所 防衛省航空幕僚監部

## 21年133項 本州南岸 - 潮岬南方 武器発射試験

潮岬南方において巡視船による武器発射試験が実施される。  
 期間 平成21年2月23日(予備24日)の0900~1700  
 区域 32-46.2N 135-34.8Eを中心とする半径5海里の円内  
 標識 巡視船は「NE4」旗を掲揚  
 海図 W157 - W1072  
 出所 五本部船舶技術部



## 21年134項 紀伊水道南方 救難訓練

自衛隊航空機による救難訓練が実施される。  
 期間 平成21年3月1日~31日の0800~2200  
 区域 9地点により囲まれる区域  
 (1) 33-46N 134-45E  
 (2) 33-46N 135-08E  
 (3) 33-30N 135-22E  
 (4) 33-24N 135-45E  
 (5) 32-44N 135-52E  
 (6) 32-26N 135-00E  
 (7) 32-26N 134-00E  
 (8) 33-10N 134-00E  
 (9) 33-10N 134-13E

使用火工品 マリンマーカー、フロートライト、ポールマーカー  
 海図 W77(JP共) - W157  
 出所 海上自衛隊第24航空隊

## 21年135項 豊後水道南口至る足摺岬東方 救難訓練

水陸両用救難飛行艇の離着水を伴う救難訓練が実施される。

期 間 平成21年3月1日～31日の日出～日没  
区域1 32-40N 132-20Eを中心とする半径15海里の円内のうち、132-10E以西を除く区域  
区域2 32-25N 132-55Eを中心とする半径15海里の円内  
区域3 32-51N 133-19Eを中心とする半径10海里の円内  
備考 訓練は天候等により上記1～3のいずれかの区域内で実施される。  
使用火工品 発煙筒、シーマーカー  
海 図 W157  
出 所 海上自衛隊第31航空群

---

## 21年136項 本州南岸 - 勝浦湾、勝浦港 岸壁築造工事

五管区水路通報20年31号748項削除

築地ふ頭付近において潜水作業を伴う岸壁築造工事が期間を変更して実施される。

期 間 平成21年2月20日～4月10日の日出～日没

区 域 2地点を結ぶ線及び陸岸により囲まれる区域

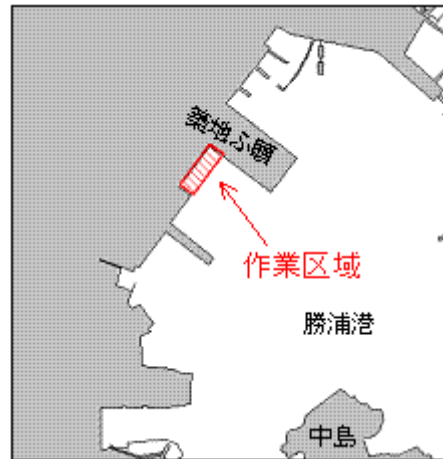
(1) 33-37-33N 135-56-38E(岸線上)

(2) 33-37-31N 135-56-35E(岸線上)

標 識 ・上記(1)(2)を結ぶ線上に作業区域を示す赤旗2本及び黄色灯付浮標を2基設置  
・作業線のアンカーワイヤーの海面下3mを示す赤色浮標を設置

海 図 W46(分図「勝浦湾」)

出 所 串本海上保安署



---

## 21年137項 本州南岸 - 田辺港北西方 防波堤築造工事

岩代漁港において潜水作業を伴う防波堤築造工事が実施されている。

期 間 平成21年3月25日まで(予備日含む)

区 域 33-46.6N 135-16.8E付近

海 図 W77(JP共)

出 所 五本部海洋情報部

---

## 21年138項 本州南岸 - 日高港 水路測量

関西電力御坊発電所北方において水路測量が実施される。

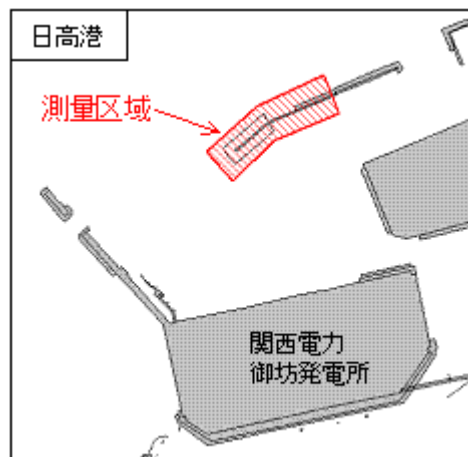
期 間 平成21年2月24日～3月15日のうち1日

区 域 33-52-00N 135-09-00E付近(付図参照)

標 識 作業船は白紅白の燕尾旗を掲揚

海 図 W77(分図「日高港」、JP共)

出 所 五本部海洋情報部



## 21年139項 和歌山下津港 - 下津区 掘下げ作業

和歌山下津港下津区において掘下げ作業が実施されている。

期間 平成21年3月5日までの日出～日没

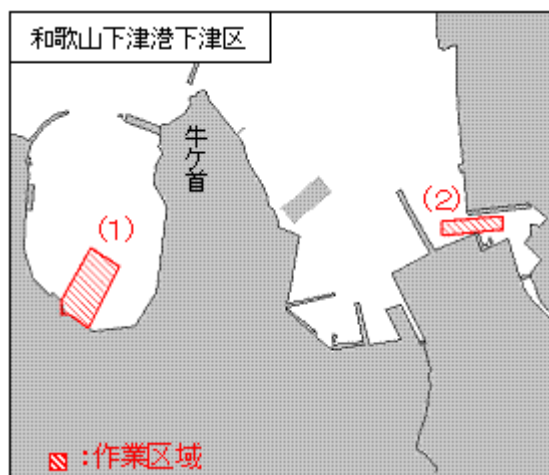
区域 下記各位置付近(付図参照)

(1) 34-06-37N 135-08-16E

(2) 34-06-41N 135-08-41E

海図 W1144

出所 和歌山下津港長



## 21年140項 友ヶ島水道 - 沖ノ島北方 魚礁設置

五管区水路通報20年45号1213項関連

沖ノ島北方に魚礁設置された。

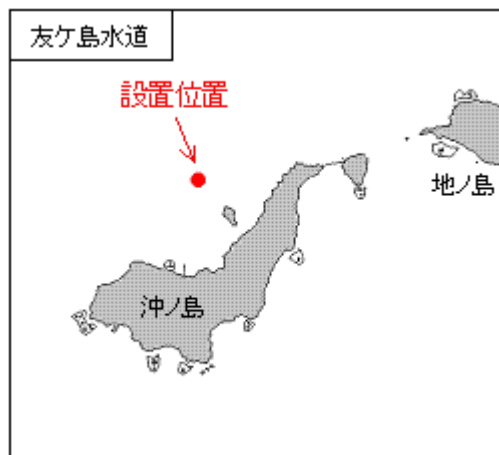
位置 34-17-30N 135-00-37E付近(付図参照)

沈設物 コンクリート製魚礁(高さ約3m) 52基

備考 魚礁上の最浅水深約38m

海図 W150A(分図「友ヶ島水道」、JP共) - W1143

出所 和歌山海上保安部



## 21年141項 友ヶ島水道 - 地ノ島 灯台について

下記灯台は改修工事に伴い灯塔が見えにくくなる。

期 間 平成21年2月中旬～3月下旬  
 名 称 地ノ島灯台(灯台表第1巻3502)(34-17.9N 135-03.5E)  
 備 考 上記灯台の周囲に足場が組み、灯塔はシートに覆われる。  
 海 図 W150A(分図「友ヶ島水道」、JP共) - W1143  
 出 所 五本部交通部

## 21年142項 大阪湾 救難訓練

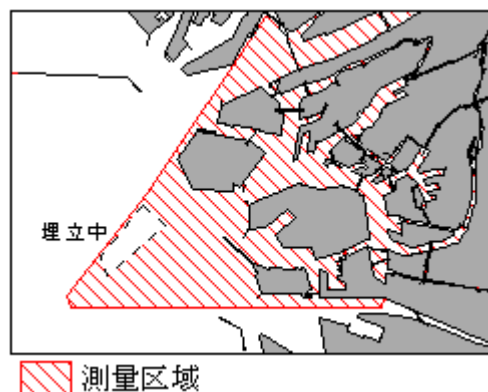
大阪湾において巡視船及び航空機による救難訓練が実施される。

期 間 平成21年2月25日の0900～1300  
 区 域 34-28.1N 135-05.9Eを中心とする半径5.5海里の円内  
 標 識 巡視船は「UY」旗を掲揚  
 海 図 W150A(JP共)  
 出 所 関西空港海上保安航空基地

## 21年143項 阪神港 - 大阪区 水路測量

測量船「ずいほう」による水路測量が実施される。

期 間 平成21年3月1日～31日  
 区 域 34-38N 135-23E付近(付図参照)  
 標 識 測量船は白紅白の燕尾旗を掲揚  
 海 図 W123(JP共) - W1103(JP共)  
 出 所 五本部海洋情報部

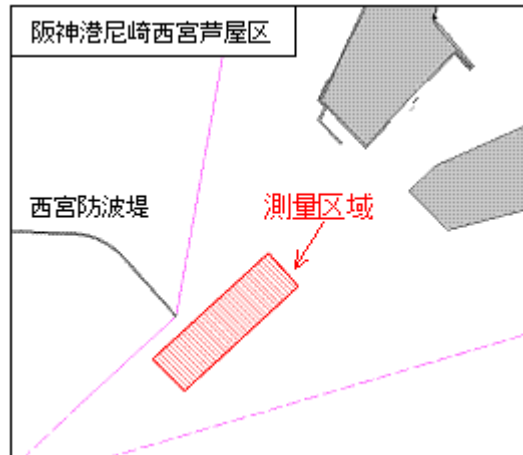


## 21年144項 阪神港 - 尼崎西宮芦屋区、第1区 水路測量

西宮防波堤東側において水路測量が実施される。

期 間 平成21年2月24日～3月25日のうち4日間  
 区 域 34-40-19N 135-21-46E付近(付図参照)

標識 作業船は白紅白の燕尾旗を掲揚  
海図 W1107(JP共)  
出所 五本部海洋情報部

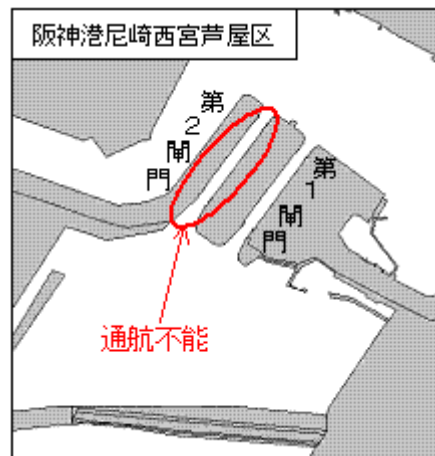


---

**21年145項 阪神港 - 尼崎西宮芦屋区、第1区 閘門通航不能**

尼崎第2閘門の改修工事に伴い、第2閘門が下記の期間通航不能となる。

期間 平成21年2月25日0830～27日1730  
区域 34-42-04N 135-23-55E付近(付図参照)  
備考 第1閘門は通常どおり通航可能  
海図 W1107(JP共)  
出所 西宮海上保安署



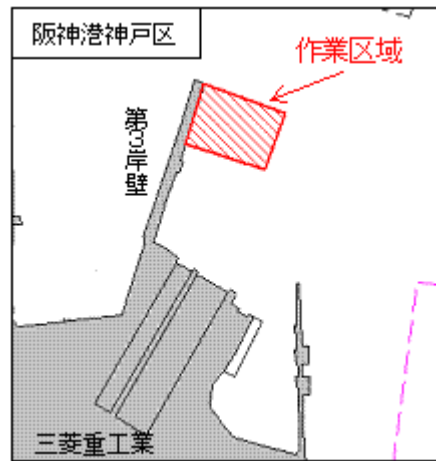
---

**21年146項 阪神港 - 神戸区、第1区 重量物揚収作業**

第3岸壁前面において起重機船による重量物揚収作業が実施される。

期間 平成21年2月20日(予備21日、22日)の0800～日没  
区域 34-39-31N 135-11-05E付近(付図参照)  
備考 潜水作業を伴う。  
海図 W101A(JP共) - W101B(JP共)  
出所 阪神港長





## 21年147項 阪神港 - 神戸区、第1区 重量物荷役作業

第3岸壁前面において起重機船による重量物荷役作業が実施される。

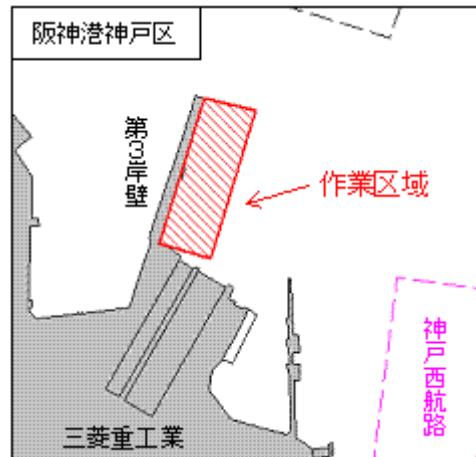
期間 平成21年2月23日(予備24日、25日)の日出～日没

区域 34-39-28N 135-11-04E付近(付図参照)

標識 起重機船のアンカーワイヤーの海面下8mの位置を示す橙色浮標を2基設置

海図 W101A(JP共) - W101B(JP共)

出所 阪神港長



## 21年148項 阪神港 - 神戸区、第2区 重量物荷役作業

摩耶ふ頭Eバース及びFバース前面において起重機船による重量物荷役作業が実施される。

期間 ・平成21年2月14日(予備15日、16日)の0830～2000(Eバース前面の作業)

・平成21年2月16日(予備17日、18日)の0830～日没(Fバース前面の作業)

区域 下記各位置付近(付図参照)

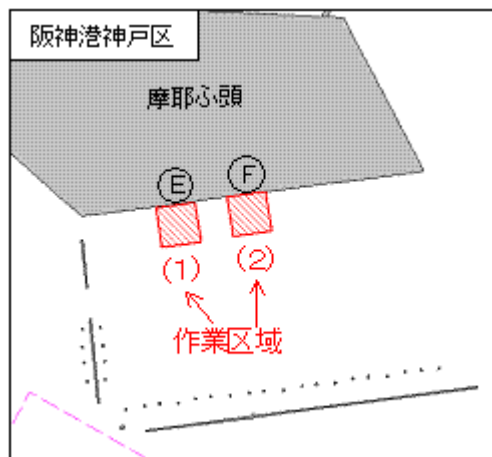
(1) 34-41-29N 135-13-41E

(2) 34-41-31N 135-13-51E

標識 起重機船のアンカーワイヤーの海面下12mの位置を示す浮標を2基設置  
(夜間作業時は黄色灯を付設)

海図 W101A(JP共)

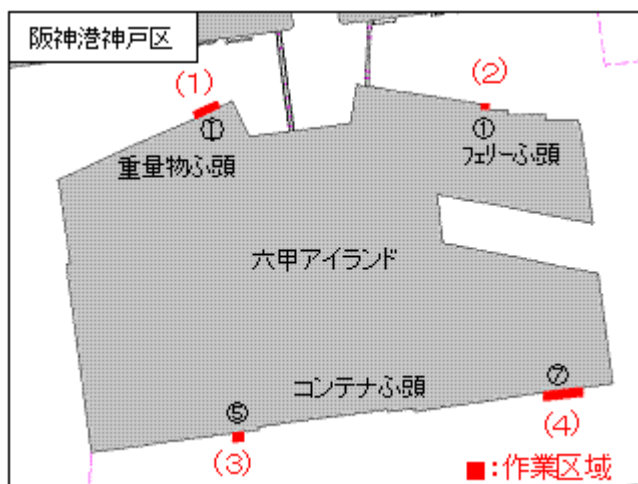
出所 阪神港長



## 21年149項 阪神港 - 神戸区、第3区 潜水作業

六甲アイランド前面の下記区域において潜水士による船体検査作業が実施される。

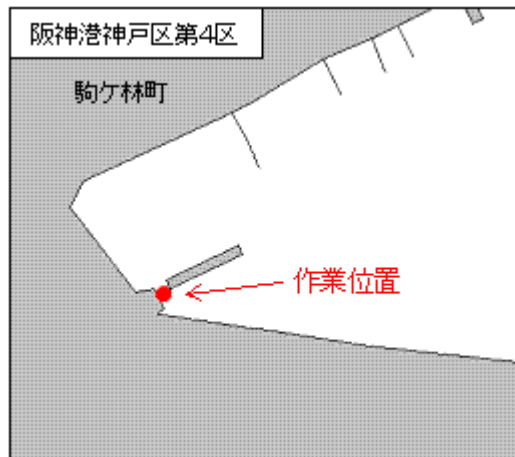
- 期間** (1)平成21年2月14日(予備15日、16日)の0800～1700  
 (2)平成21年2月16日、17日(予備18日、19日)の日出～日没  
 (3)平成21年2月14日(予備15日、16日)の0000～2400  
 (4)平成21年2月13日(予備14日、15日)の日出～日没
- 区域** 下記各位置付近(付図参照)  
 (1) 34-41-50N 135-15-45E(重量物ふ頭1バース)  
 (2) 34-41-51N 135-16-54E(フェリーふ頭第1バース)  
 (3) 34-40-43N 135-15-53E(コンテナふ頭第5バース)  
 (4) 34-40-52N 135-17-13E(コンテナふ頭第7バース)
- 備考** 区域(3)の夜間作業時、警戒船は青色閃光灯を点灯
- 海図** W101A(JP共)
- 出所** 阪神港長



## 21年150項 阪神港 - 神戸区、第4区 潜水作業

駒ヶ林町地先において潜水作業が実施される。

- 期間** 平成21年2月13日、14日(予備15日～21日)の日出～日没
- 位置** 34-38-50N 135-08-48E付近(付図参照)
- 海図** W101B(JP共)
- 出所** 阪神港長



## 21年151項 阪神港 - 神戸区、第5区 灯台光達距離変更(予告)

神戸第1南防波堤灯台(灯台表第1巻3666)(34-39.3N 135-12.1E)の光達距離が変更される。

光達距離 新) 5.5海里

旧) 12.0海里

予定日 平成21年2月26日

海図 W101A(JP共) - W101B(JP共)

出所 五本部交通部

## 21年152項 淡路島 - 津名港 栈橋撤去

五管区水路通報21年3号65項関連

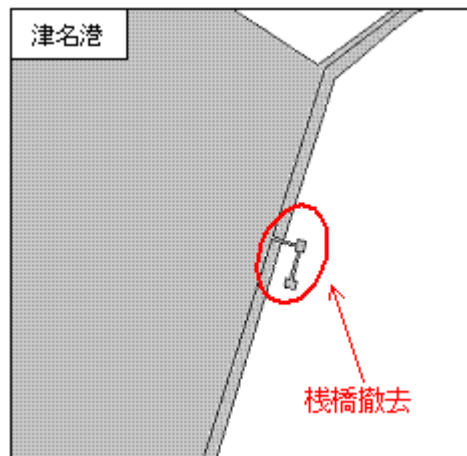
塩田新島地先の栈橋は撤去された。

位置 34-25-00N 134-54-03E付近(付図参照)

備考 栈橋上の黄色標識灯2基も併せて撤去された。

海図 W69

出所 五本部海洋情報部



## 21年153項 姫路港 - 網干区、第1区 岸壁点検作業

潜水士による吉美岸壁の点検作業が実施される。

期間 平成21年2月19日～21日(予備22日～3月25日)の日出～日没

区域 34-46-39N 134-36-27E付近(付図参照)

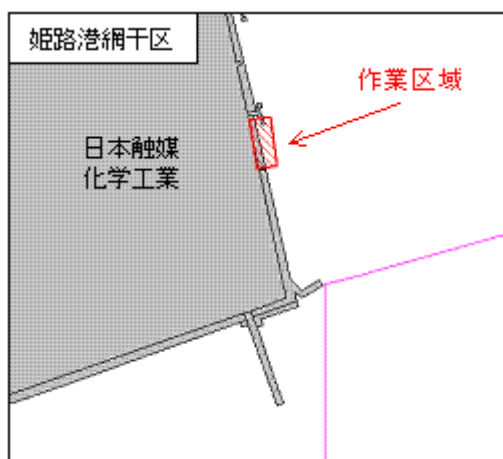
海図 W134B

出所 姫路港長



## 21年154項 姫路港 - 網干区、第1区 潜水作業等

日本触媒化学工業前面において潜水作業及び深浅測量が実施される。  
 期間 平成21年2月16日～3月14日(予備15日～31日)の日出～日没  
 区域 34-45-49N 134-35-10E付近(付図参照)  
 海図 W134B  
 出所 姫路港長



## 21年155項 姫路港 - 西区、第1区 灯台について

下記灯台は改修工事に伴い灯塔が見えにくくなる。  
 期間 平成21年2月16日～3月下旬  
 名称 姫路港中川西防波堤灯台(灯台表第1巻3882)(34-45.4N 134-34.0E)  
 備考 上記灯台の周囲に足場が組まれ、灯塔はシートに覆われる。  
 海図 W134B  
 出所 五本部交通部

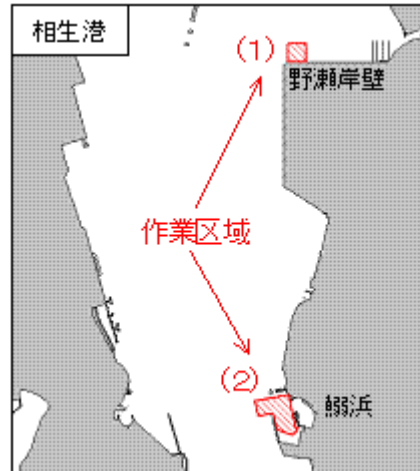
## 21年156項 家島諸島 - 家島 灯台について

下記灯台は改修工事に伴い灯塔が見えにくくなる。  
 期間 平成21年2月17日～3月下旬  
 名称 尾崎鼻灯台(灯台表第1巻3928)(34-41.1N 134-32.2E)  
 備考 上記灯台の周囲に足場が組まれ、灯塔はシートに覆われる。  
 海図 W1113  
 出所 五本部交通部

## 21年157項 相生港 地盤改良工事等

野瀬岸壁前面において重量物積み込み作業が、鰹浜地先において地盤改良工事が実施される。  
 期間 平成21年2月16日～3月25日の日出～日没

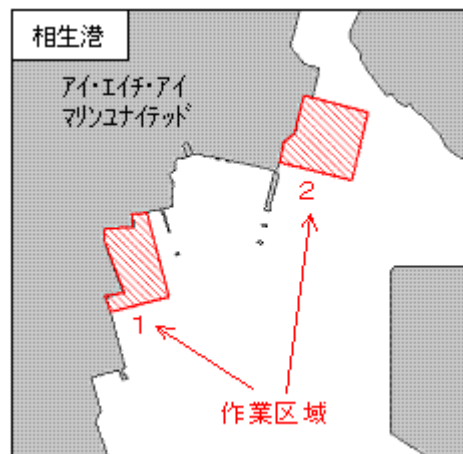
**区 域** 下記各位置付近(付図参照)  
 (1) 34-47-06N 134-28-14E(重量物積み込み作業)  
 (2) 34-46-03N 134-28-10E(地盤改良工事)  
**標 識** 作業船のアンカー位置を示す浮標を設置  
 (夜間は黄色灯を付設)  
**海 図** W 1 1 1 (相生港)  
**出 所** 姫路海上保安部



**2 1 年 1 5 8 項 相生港 重量物荷役作業**

アイ・エイチ・アイマリンユナイテッド前面において起重機船による重量物荷役作業が実施される。

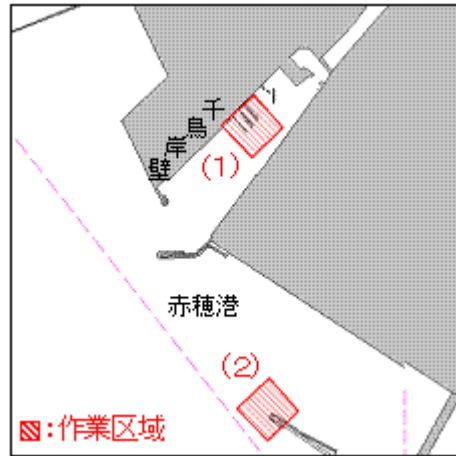
**1 期 間** 平成21年2月20日、26日(予備21日~24日、27日、28日)の日出~日没  
**区 域** 34-47-04N 134-27-31E付近(付図参照)  
**2 期 間** 平成21年2月24日、25日(予備26日~28日)の日出~日没  
**区 域** 34-47-21N 134-28-01E付近(付図参照)  
**標 識** 起重機船のアンカーワイヤーの海面下5mの位置を示す橙色浮標を設置  
 (夜間は黄色点滅灯を付設)  
**海 図** W 1 1 1 (相生港)  
**出 所** 姫路海上保安部



**2 1 年 1 5 9 項 瀬戸内海 - 赤穂港 棧橋改修工事等**

赤穂港において潜水作業を伴う棧橋改修工事及び突堤かさ上げ工事が実施される。

**期 間** 平成21年2月16日~3月25日の日出~日没  
**区 域** 下記各位置付近(付図参照)  
 (1) 34-44-06N 134-22-38E(棧橋改修工事)  
 (2) 34-43-34N 134-22-40E(突堤かさ上げ工事)  
**標 識** 作業船のアンカー位置を示す浮標を設置  
**海 図** W 1 1 1 (赤穂港)  
**出 所** 姫路海上保安部



---

## 21年160項 徳島小松島港付近 灯浮標交換作業

吉野川口灯浮標(灯台表第1巻3444)(34-04.1N 134-37.7E)の交換作業が実施される。

期間 平成21年2月19日(予備20日~3月7日)の日出~日没

海図 W1126

出所 徳島海上保安部

---

## 21年161項 徳島小松島港 - 小松島区、第3区 灯浮標交換作業

小松島金磯第6号灯浮標(灯台表第1巻3426)(33-59.9N 134-37.0E)の交換作業が実施される。

期間 平成21年2月18日(予備19日~3月7日)の日出~日没

海図 W1126

出所 徳島海上保安部

---

## 21年162項 紀伊水道 - 橘港 灯浮標交換作業

下記灯浮標の交換作業が実施される。

期間 平成21年2月17日(予備18日~3月7日)の日出~日没

灯浮標 ・橘港第1号灯浮標(灯台表第1巻3409)(33-52.1N 134-39.9E)

・橘港第2号灯浮標(灯台表第1巻3410)(33-52.5N 134-40.1E)

海図 W1142

出所 徳島海上保安部

---

## 21年163項 四国南岸 - 甲浦港東南東方 浮魚礁撤去作業

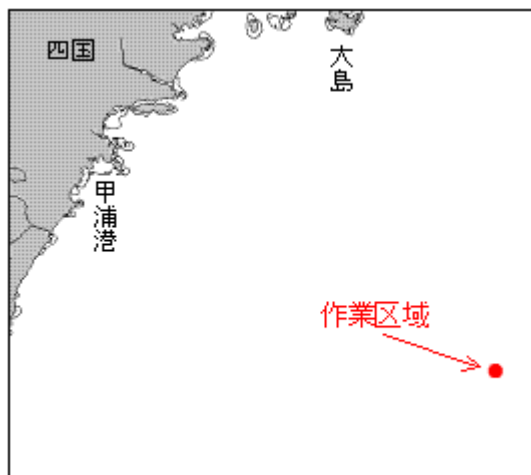
甲浦港東南東方において浮魚礁の撤去作業が実施される。

期間 平成21年2月20日~28日の日出~日没

区域 33-24.7N 134-36.6Eを中心とする半径500mの円内

海図 W77(JP共)

出所 徳島海上保安部



---

21年164項 四国南岸 - 甲浦港東南東方 灯浮標廃止(予告)

前項関連

徳島県海部沖浮魚礁A灯浮標(灯台表第1巻3009.5)(33-24.7N 134-36.6E)は廃止される。

廃止予定日 平成21年2月20日(荒天順延)

海図 W77(JP共)

出所 五本部交通部

---

21年165項 四国南岸 - 宿毛湾、沖ノ島 灯台光達距離変更(予告)

土佐烏帽子崎灯台(灯台表第1巻3114.5)(32-45.3N 132-32.7E)の光達距離が変更される。

光達距離 新) 5.0海里

旧) 9.0海里

予定日 平成21年2月27日

海図 W151(JP共) - W108(JP共) - W1220(JP共)

出所 五本部交通部

---

# お知らせ 江崎船舶通行信号所の情報提供業務について

AIS(船舶自動識別装置)不感地帯解消工事に伴い、江崎船舶通行信号所のAISによる情報提供業務が下記のとおり変更される。

- 変更点
- ・谷ノ山送受信所の追加
  - ・宇和島送受信所の土佐沖ノ島への移設
  - ・足摺岬送受信所の土佐山への移設

期間 平成21年2月24日から

区域 付図参照

出所 五本部交通部

AIS送受信所情報提供可能区域概略図(2月24日から)

