



五管区水路通報第12号

285項 - 307項

平成21年3月27日

本通報に使用している経度、緯度は世界測地系(WGS-84)に基づいています。

第285項	四国南岸	足摺岬南方(リマ海域及び付近)	射撃訓練
第286項	本州南岸	古座西向港	消波ブロック据付
第287項	本州南岸	日置港南西方	魚礁設置
第288項	紀伊水道	日ノ御崎北方、田杭漁港	捨石撤去
第289項	和歌山下津港	外港	灯付浮標設置
第290項	和歌山下津港	外港	防波堤延長
第291項	友ヶ島水道	沖ノ島付近	海底波浪計等撤去
第292項	淡路島	沼島北方	魚礁設置
第293項	阪神港	尼崎西宮芦屋区、第2区	橋脚改修作業
第294項	阪神港	神戸区、第4区	防波堤完成
第295項	阪神港	神戸区付近	警備訓練
第296項	姫路港	東区、第3区及び付近	養殖施設撤去
第297項	姫路港	広畑区、第1区	鋼管くい設置
第298項	姫路港	網干区、第1区	私設信号所設置
第299項	姫路港		石材投入作業
第300項	姫路港西方、伊津湾		物揚場完成
第301項	家島諸島	家島港	浮防波堤設置
第302項	家島諸島	坊勢島	防波堤完成
第303項	相生港		重量物積込作業
第304項	淡路島	湊港西方	消波ブロック据付工事
第305項	淡路島	福良港西方	護岸補修工事
第306項	四国南岸	甲浦港南西方	離岸堤完成
第307項	四国南岸	宿毛湾港付近	突堤完成

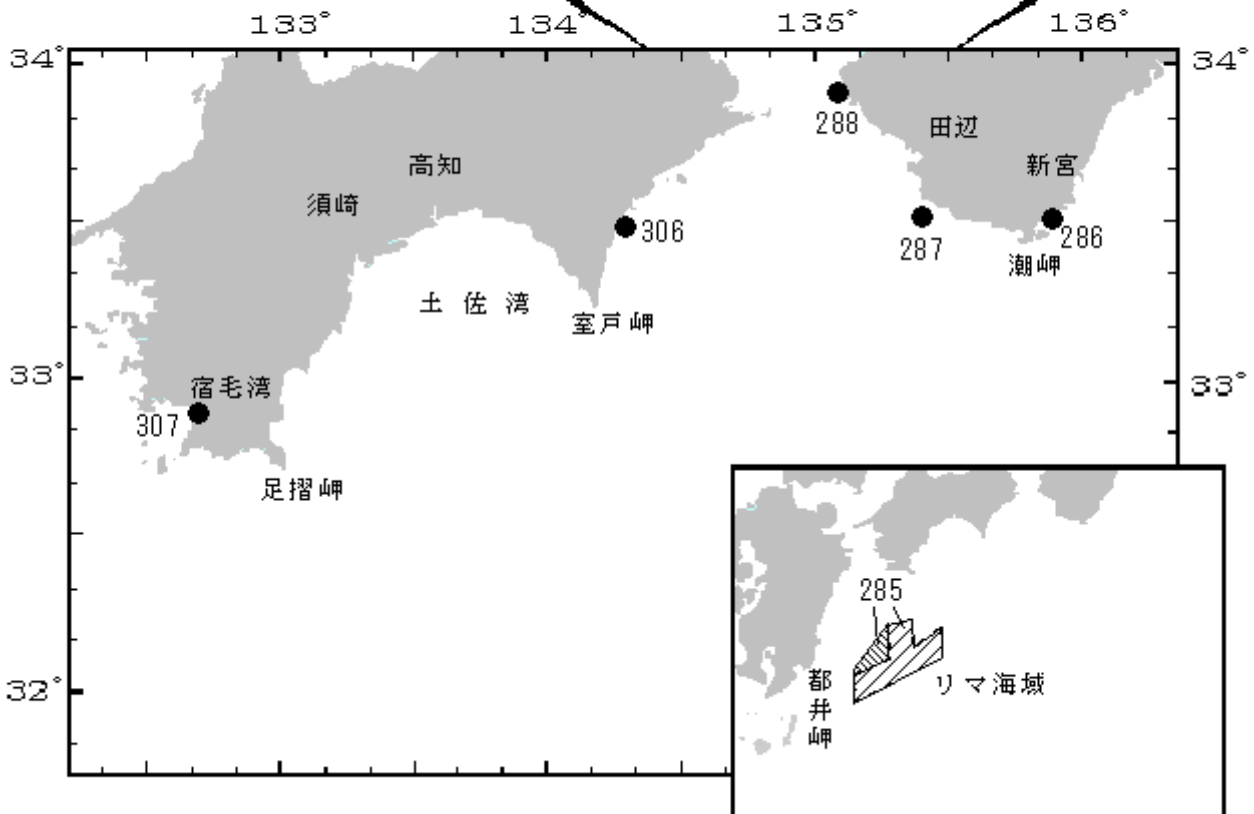
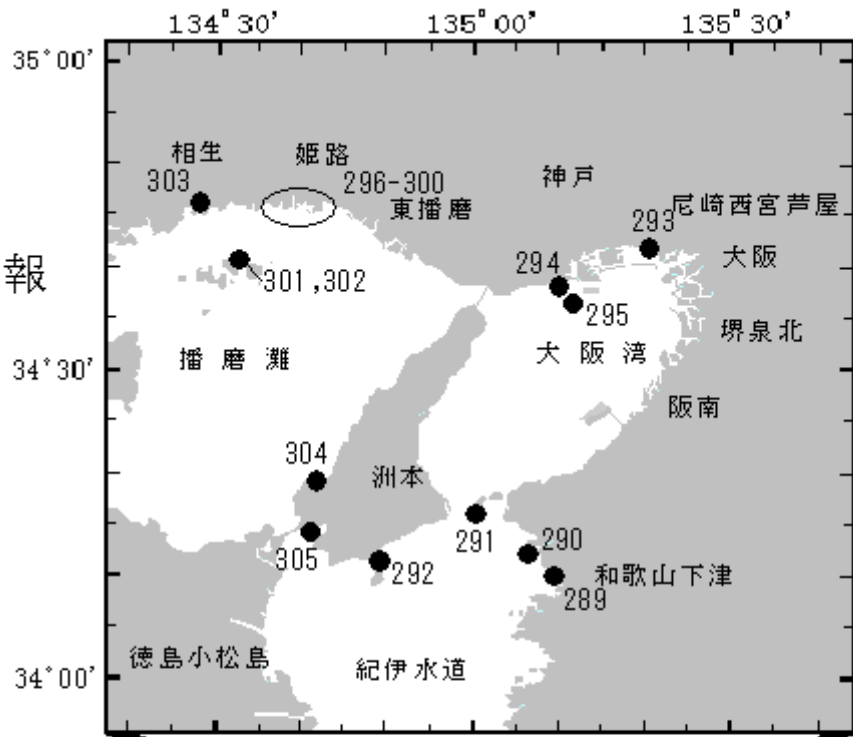
海図の改補(小改正)のお知らせ(海上保安庁水路通報第11号(3月20日発行)掲載分)

海 域	改正内容	該当海図	項 数	五管区水路通報の項数
新宮港	灯台光達距離等変更	W46(分図「新宮港及付近」共)-W77(JP共)-W93(JP共)	450	20年48号1306項
田辺港	水深等について(補正図)	W74	439	-----
友ヶ島水道	水深等について(補正図)	W150C(JP共)	440	-----
沼島	灯台光達距離変更	W150C(JP共)-W106(JP共)-W77(JP共)-W100A	451	20年47号1277項
由良港南西方	魚礁設置	W150C(JP共)-W106(JP共)	452	20年47号1278項
湊港北方	灯台光達距離変更	W106(JP共)-W100A	453	20年49号1355項
阪神港、堺泉北区	灯台光達距離等変更	W1110(JP共)-W1103(JP共)-W150A(JP共)-W106(JP共)	454	20年47号1280項

五管区水路通報

第12号

索引図



五管区水路通報に関するお問合せはこちらまで
〒650-8551 神戸市中央区波止場町1-1
第五管区海上保安本部海洋情報部監理課情報係
TEL:078-391-6651(内線2515、2516)
FAX:078-332-6307(自動受信)

五管区水路通報提供サービス
FAX: 078-332-6307……最新号(ポーリング受信方式)
インターネット: URL <http://www1.kaiho.mlit.go.jp/KAN5/tuho/tuho2.htm>

21年285項 四国南岸 - 足摺岬南方(リマ海域及び付近) 射撃訓練

自衛隊航空機による空対空射撃訓練が実施される。

期間 平成21年4月1日～30日(土曜、日曜及び祝日を除く)
(区域1) 0700～1900、(区域2) 0600～1800

区域1 5地点により囲まれる区域
(1) 32-03-13N 132-37-51E
(2) 31-38-13N 132-37-51E
(3) 31-25-13N 132-07-51E
(4) 31-30-43N 132-09-21E
(5) 32-00-13N 132-34-51E

区域2 8地点により囲まれる区域
(1) 32-09-13N 132-59-51E
(2) 31-48-13N 132-59-51E
(3) 32-02-13N 133-29-51E
(4) 31-42-13N 133-29-51E
(5) 31-04-13N 132-07-51E
(6) 31-25-13N 132-07-51E
(7) 31-38-13N 132-37-51E
(8) 32-01-43N 132-37-51E

海図 W157
出所 防衛省航空幕僚監部

21年286項 本州南岸 - 古座西向港 消波ブロック据付

五管区水路通報21年7号172項関連

古座西向港の下記区域に消波ブロックが据付られた。

区域 4地点により囲まれる区域
(1) 33-30-37.2N 135-49-13.3E
(2) 33-30-37.0N 135-49-13.7E
(3) 33-30-34.6N 135-49-12.4E
(4) 33-30-34.8N 135-49-12.0E

海図 W99(串本港付近)
出所 串本海上保安署



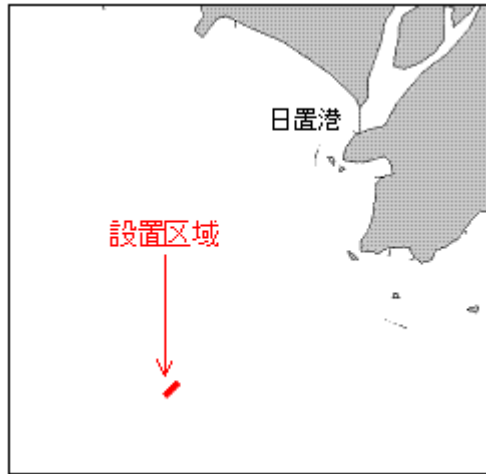
21年287項 本州南岸 - 日置港南西方 魚礁設置

五管区水路通報21年10号237項関連

日置港南西方に魚礁が設置された。

区域 33-32-21N 135-25-41E付近(付図参照)
沈設物 ・コンクリート製魚礁(高さ約3.3m) 74基
・鋼製魚礁(高さ約6m) 2基

海図 W77(JP共)
出所 五本部海洋情報部



21年288項 紀伊水道 - 日ノ御埼北方、田杭漁港 捨石撤去

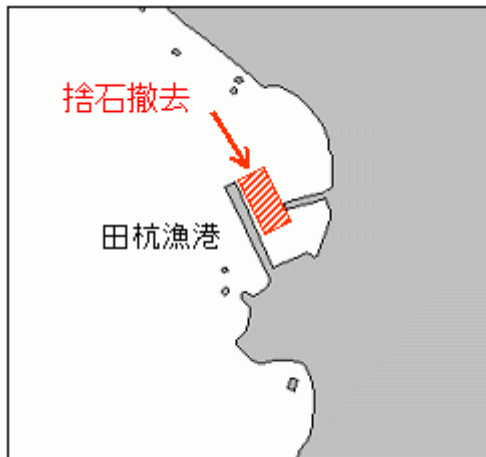
五管区水路通報20年19号466項削除、21年9号215項関連

田杭漁港口の捨石は撤去された。

区域 33-53-44N 135-03-50E付近(付図参照)

海図 W97

出所 和歌山海上保安部



21年289項 和歌山下津港 - 外港 灯付浮標設置

五管区水路通報21年10号242項関連

和歌浦湾の下記位置に黄色灯付浮標(球形、毎4秒に1閃光)が設置された。

位置 下記各位置

(1) 34-11-05.6N 135-09-55.9E

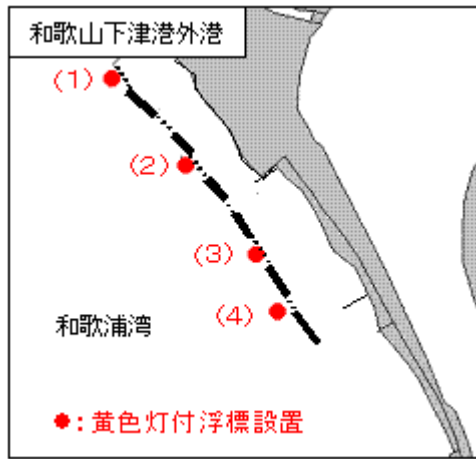
(2) 34-10-56.6N 135-10-05.1E

(3) 34-10-47.3N 135-10-13.9E

(4) 34-10-41.3N 135-10-16.6E

海図 W1143

出所 和歌山下津港長



21年290項 和歌山下津港 - 外港 防波堤延長

五管区水路通報20年39号1003項関連
外防波堤西方の防波堤が延長された。

位置 2地点を結ぶ線上(幅14.9m)

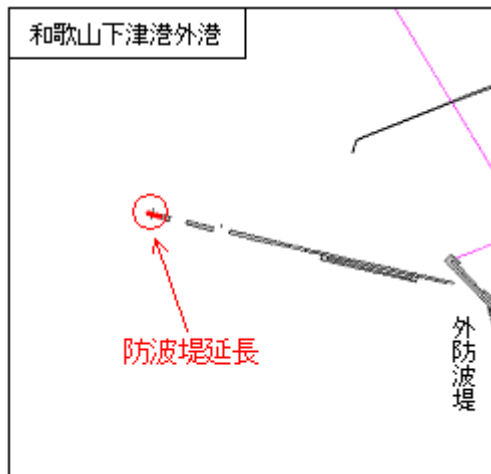
(1) 34-12-53.5N 135-07-10.0E

(2) 34-12-53.2N 135-07-11.6E(既設防波堤端)

備考 上記(2)地点付近に設置されていた赤色標識灯は(1)地点付近に移設された。

海図 W1150

出所 和歌山下津港長



21年291項 友ヶ島水道 - 沖ノ島付近 海底波浪計等撤去

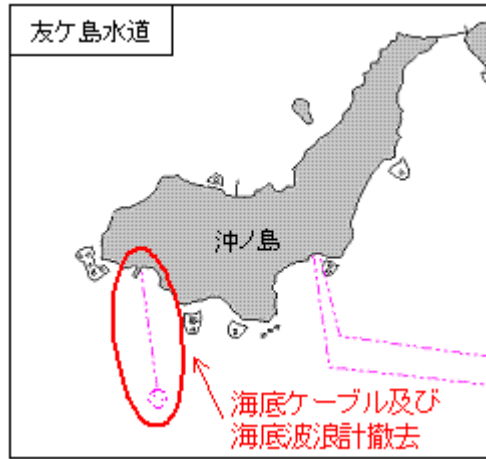
五管区水路通報21年9号218項関連

沖ノ島付近の下記位置の海底波浪計及び海底ケーブルは撤去された。

位置 34-16-33N 135-00-09E付近(付図参照)

海図 W150A(分図「友ヶ島水道」、JP共) - W1143

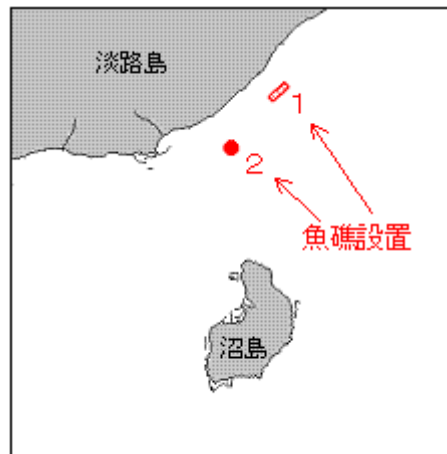
出所 五本部海洋情報部



21年292項 淡路島 - 沼島北方 魚礁設置

五管区水路通報21年1号6項、10号253項関連
沼島北方の下記位置に魚礁が設置された。

位置1 34-12-39N 134-49-38E
沈設物 自然石、コンクリート製魚礁、鋼製魚礁
位置2 34-12-02N 134-49-00E
沈設物 鋼製魚礁(高さ1.75m) 1基
海図 W150C(JP共)
出所 五本部海洋情報部

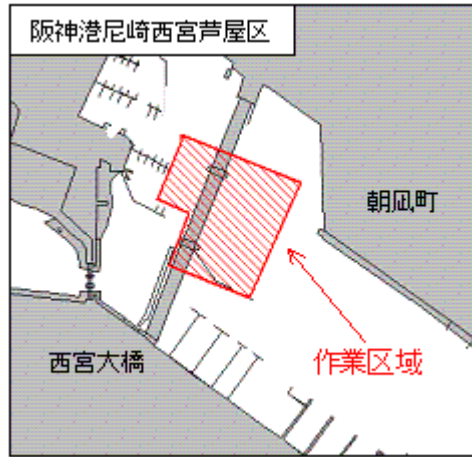


21年293項 阪神港 - 尼崎西宮芦屋区、第2区 橋脚改修作業

五管区水路通報21年2号44項関連
西宮大橋の橋脚保護材の改修作業が期間を延長して実施されている。

期間 平成21年5月31日までの日出～日没
区域 6地点により囲まれる区域
(1) 34-43-26N 135-20-11E
(2) 34-43-23N 135-20-18E
(3) 34-43-17N 135-20-15E
(4) 34-43-18N 135-20-10E
(5) 34-43-22N 135-20-11E
(6) 34-43-22N 135-20-09E

海図 W1107(JP共)
出所 阪神港長



21年294項 阪神港 - 神戸区、第4区 防波堤完成

五管区水路通報21年8号199項関連
南防波堤北方に防波堤が完成した。

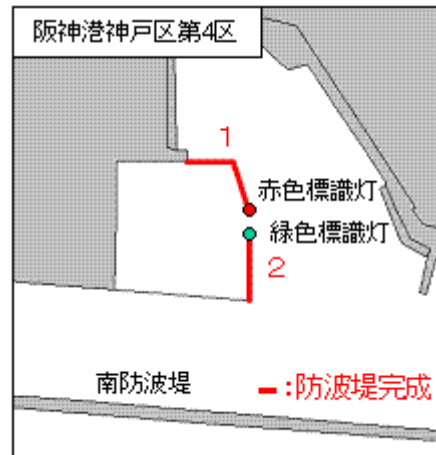
位置1 3地点を結ぶ線上

- (1) 34-38-29.7N 135-08-06.5E
- (2) 34-38-30.9N 135-08-06.0E
- (3) 34-38-30.9N 135-08-04.7E(岸線角)

位置2 2地点を結ぶ線上

- (4) 34-38-29.2N 135-08-06.5E
- (5) 34-38-27.6N 135-08-06.5E(既設防波堤端)

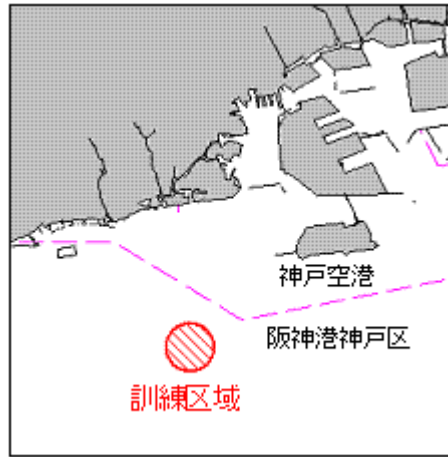
標識 上記(1)地点付近に赤色標識灯が、(4)地点付近に緑色標識灯が設置された。
海図 W101B(JP共)
出所 神戸海上保安部



21年295項 阪神港 - 神戸区付近 警備訓練

神戸空港南西方において閃光弾を使用する警備訓練が実施される。

期間 平成21年3月27日の0900~1200
区域 34-36.0N 135-10.0Eを中心とする半径0.5海里の円内
海図 W131(JP共)
出所 五本部警備救難部



21年296項 姫路港 - 東区、第3区及び付近 養殖施設撤去

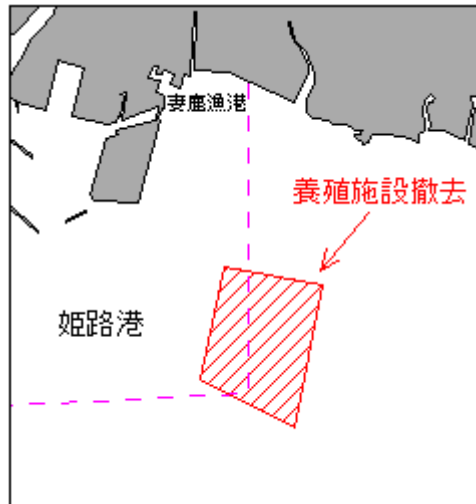
五管区水路通報20年37号957項削除

妻鹿漁港南南東方に設置されていた海苔養殖施設は撤去された。

備考 養殖施設外周に設置されていた黄色灯付浮標も全て撤去された。

海図 W134A - W1113

出所 姫路港長



21年297項 姫路港 - 広畑区、第1区 鋼管くい設置

五管区水路通報20年51号1412項関連

新日本製鐵前面の下記位置に鋼管くいが設置された。

位置 2地点を結ぶ線上

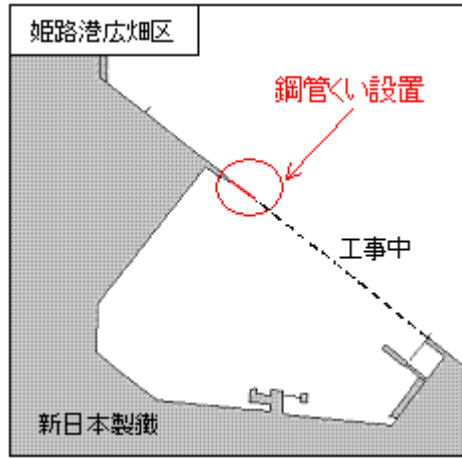
(1) 34-46-53.3N 134-37-26.4E

(2) 34-46-53.9N 134-37-25.5E(岸線角)

標識 上記(2)地点付近に設置されていた黄色標識灯は(1)地点に移設された。

海図 W134B

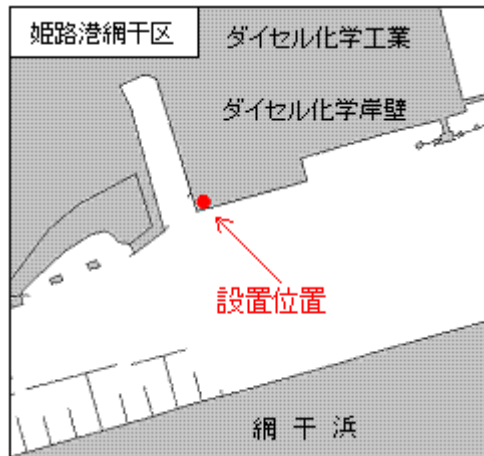
出所 五本部海洋情報部



21年298項 姫路港 - 網干区、第1区 私設信号所設置

ダイセル化学岸壁角に私設信号所が設置される。

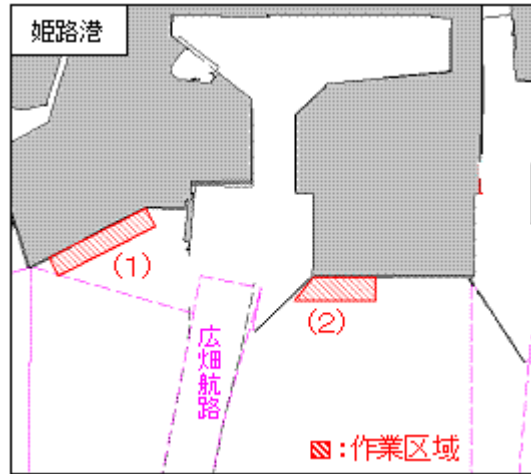
設置日 平成21年4月1日
 位置 34-46-24N 134-35-59E付近(付図参照)
 信号 黄色閃光灯火(閃光数170回/分)
 備考 コンテナ船の入出港時間帯を付近の船舶に周知
 海図 W134B
 出所 姫路港長



21年299項 姫路港 石材投入作業

姫路港の下記区域において潜水作業を伴う石材投入作業が実施されている。

期間 平成21年4月9日まで(予備10日~15日)の日出~日没
 区域 下記各位置付近(付図参照)
 (1) 34-46-10N 134-37-02E
 (2) 34-46-00N 134-38-07E
 標識 作業船のアンカー位置を示す橙色浮標を設置
 海図 W134B
 出所 姫路港長



21年300項 姫路港西方、伊津湾 物揚場完成

五管区水路通報21年3号70項関連

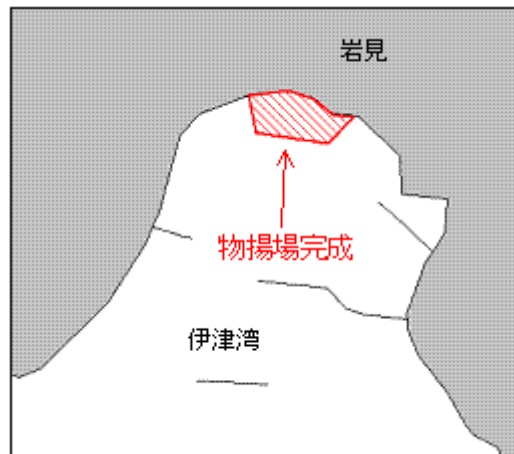
岩見漁港の下記区域に物揚場が完成した。

区域 4地点を結んだ線及び陸岸により囲まれる区域

- (1) 34-46-58.2N 134-31-46.0E(岸線上)
- (2) 34-46-57.0N 134-31-44.6E
- (3) 34-46-57.5N 134-31-40.7E
- (4) 34-46-59.6N 134-31-40.2E(岸線上)

海図 W1113

出所 五本部海洋情報部



21年301項 家島諸島 - 家島港 浮防波堤設置

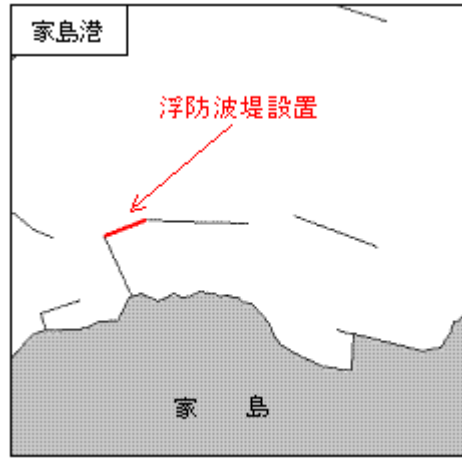
五管区水路通報21年7号184項関連

家島港の下記位置に浮防波堤が設置された。

位置 34-40.8N 134-32.2E付近(付図参照)

海図 W1113

出所 五本部海洋情報部



21年302項 家島諸島 - 坊勢島 防波堤完成

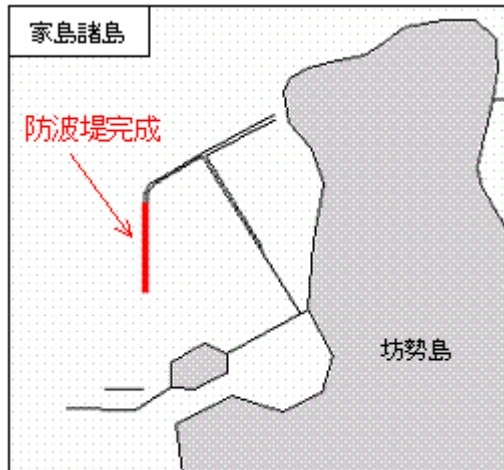
五管区水路通報20年49号1354項関連

坊勢島北側に防波堤が完成した。

区域 34-39.5N 134-30.8E付近(付図参照)

海図 W1113

出所 五本部海洋情報部



21年303項 相生港 重量物積込作業

アイ・エイチ・アイマリンユナイテッド前面において起重機船による重量物積込作業が実施される。

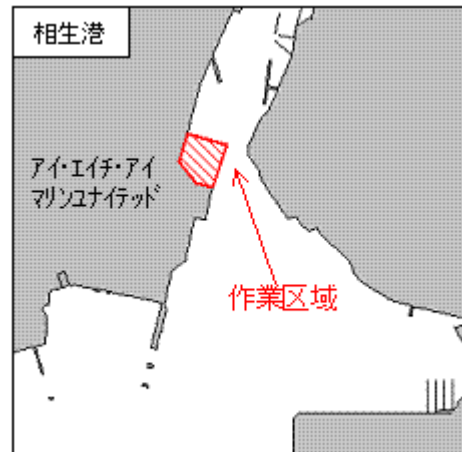
期間 平成21年4月5日、6日(予備7日~10日)の日出~日没

区域 34-47-33N 134-27-58E付近(付図参照)

標識 起重機船のアンカーワイヤーの水深5mの位置に橙色浮標を設置(夜間停泊時は黄色標識灯を付設)

海図 W111(相生港)

出所 姫路海上保安部



21年304項 淡路島 - 湊港西方 消波ブロック据付工事

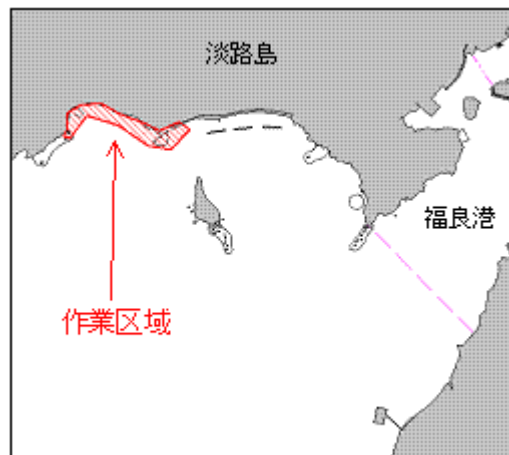
岩神鼻付近において消波ブロック据付工事が実施されている。

期間 平成21年4月30日まで
区域 34-19.5N 134-42.2E付近
海図 W150B
出所 五本部海洋情報部

21年305項 淡路島 - 福良港西方 護岸補修工事

福良港西方において護岸補修工事が実施される。

期間 平成21年4月1日～10月31日の日出～日没
区域 34-14-51N 134-41-00E付近(付図参照)
海図 W112(JP共)
出所 五本部海洋情報部

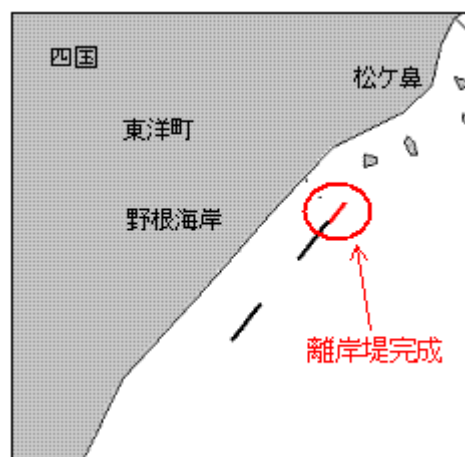


21年306項 四国南岸 - 甲浦港南西方 離岸堤完成

五管区水路通報20年48号1333項関連

野根海岸前面に離岸堤が完成した。

位置 33-30.6N 134-16.6E付近(付図参照)
海図 W108(JP共)
出所 五本部海洋情報部



21年307項 四国南岸 - 宿毛湾港付近 突堤完成

五管区水路通報21年2号52項関連

小筑紫町田ノ浦地先に突堤が完成した。

位置 2地点を結ぶ線上(幅約8.7m)
(1) 32-54-37.1N 132-42-57.8E
(2) 32-54-37.8N 132-42-57.8E(既設突堤端)

海 図 W 1 2 3 7
出 所 五 本 部 海 洋 情 報 部

