



五管区水路通報第13号

308項 - 325項

平成21年4月3日

本通報に使用している経度、緯度は世界測地系(WGS-84)に基づいています。

第 308項	四国南岸	足摺岬南方(リマ海域)	射撃訓練等
第 309項	本州南岸	潮岬東方	救難訓練
第 310項	四国南岸	足摺岬南方(リマ海域及び付近)	救難訓練
第 311項	本州南岸	新宮港	防波堤延長
第 312項	和歌山下津港	外港	ヨットレース
第 313項	和歌山下津港	外港	小型船舶実技講習
第 314項	阪神港	堺泉北区、第5区	護岸築造工事
第 315項	阪神港	大阪区、第1区	掘下げ作業
第 316項	阪神港	尼崎西宮芦屋区、第1区	閘門通航不能
第 317項	阪神港	尼崎西宮芦屋区、第2区	灯台光達距離等変更
第 318項	阪神港	神戸区、第2区及び第6区	水深減少
第 319項	阪神港	神戸区、第4区	水深減少
第 320項	阪神港	神戸区、第4区及び付近	海底清掃作業
第 321項	阪神港	神戸区、第6区	灯台光達距離変更
第 322項	姫路港	広畑区、第1区	潜水作業等
第 323項	家島諸島	西島	魚礁設置作業
第 324項	淡路島	福良港	灯台光達距離変更
第 325項	四国南岸	宿毛湾港	防波堤延長工事等

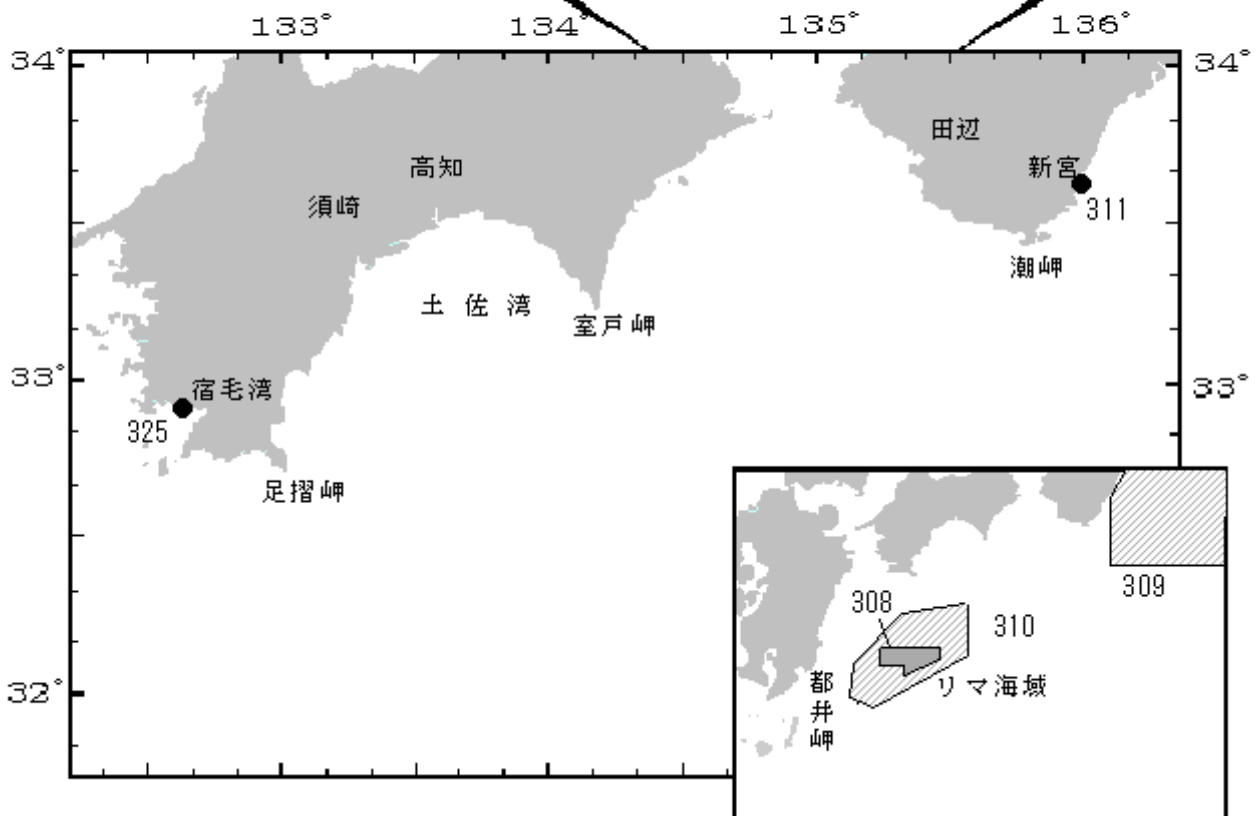
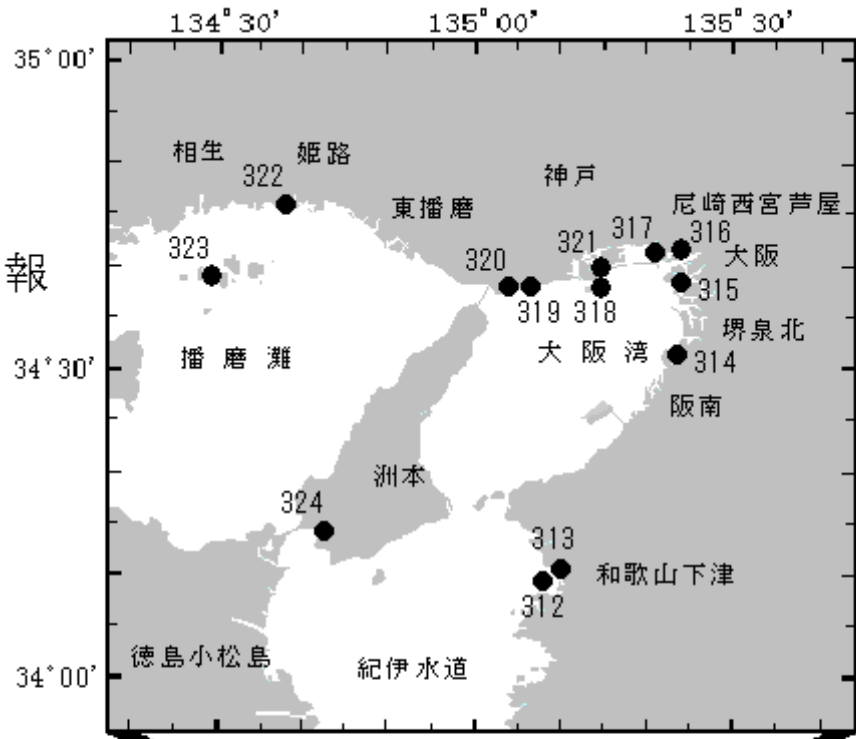
海図の改補(小改正)のお知らせ(海上保安庁水路通報第12号(3月27日発行)掲載分)

海 域	改正内容	該当海図	項 数	五管区水路通報 の項数
串本港	灯台光達距離変更	W99(分図「串本港」共)	483	-----
播磨灘	魚礁設置	W1113	485	-----

五管区水路通報

第13号

索引図



五管区水路通報に関するお問合せはこちらまで
〒650-8551 神戸市中央区波止場町1-1
第五管区海上保安本部海洋情報部監理課情報係
TEL:078-391-6651(内線2515、2516)
FAX:078-332-6307(自動受信)

五管区水路通報提供サービス
FAX: 078-332-6307……最新号(ポーリング受信方式)
インターネット: URL <http://www1.kaiho.mlit.go.jp/KAN5/tuho/tuho2.htm>

21年308項 四国南岸 - 足摺岬南方(リマ海域) 射撃訓練等

自衛艦による対空射撃、水上射撃及びフレア(発熱体)発射訓練が実施される。

期間 平成21年4月7日～10日(予備11日)の0600～1800

区域 6地点により囲まれる区域

- (1) 31-48-13N 133-29-51E
- (2) 31-42-13N 133-29-51E
- (3) 31-28-13N 132-59-51E
- (4) 31-36-13N 132-59-51E
- (5) 31-36-13N 132-37-51E
- (6) 31-48-13N 132-37-51E

標識 自衛艦は「B」旗を掲揚

海図 W157

出所 防衛省海上幕僚監部

21年309項 本州南岸 - 潮岬東方 救難訓練

自衛隊航空機による救難訓練が実施されている。

期間 平成21年4月30日まで(土曜、日曜及び祝日を除く)の0800～2100

区域 6地点により囲まれる区域

- (1) 34-38-12N 137-29-49E
- (2) 34-38-12N 137-59-49E
- (3) 34-25-12N 138-29-49E
- (4) 32-40-13N 138-29-49E
- (5) 32-40-13N 136-09-50E
- (6) 33-47-12N 136-09-50E

使用火工品 キャンドルライト、スモークライト、マリンマーカー及びシーマーカー

海図 W61B

出所 航空自衛隊浜松救難隊

21年310項 四国南岸 - 足摺岬南方(リマ海域及び付近) 救難訓練

自衛隊航空機による救難訓練が実施されている。

期間 平成21年4月30日まで(土曜、日曜及び祝日を除く)の0800～2100

区域 6地点により囲まれる区域

- (1) 32-35-50N 134-00-00E
- (2) 31-52-55N 134-00-00E
- (3) 30-48-13N 132-22-51E
- (4) 31-04-13N 132-07-51E
- (5) 31-23-13N 132-07-51E
- (6) 32-09-13N 132-53-51E

使用火工品 照明筒吊光、信号筒、信号発煙照明筒、目標弾、フレア

海図 W157

出所 航空自衛隊新田原救難隊

21年311項 本州南岸 - 新宮港 防波堤延長

五管区水路通報20年41号1064項関連

新宮港口の防波堤が延長された。

位置 2地点を結ぶ線上(幅17.5m)

- (1) 33-40-07.6N 135-59-32.1E
- (2) 33-40-04.9N 135-59-31.7E(既設防波堤先端)

備考 上記(2)付近に設置されていた黄色標識灯は(1)付近に移設された。

海図 W46(分図「新宮港及付近」共)

出所 串本海上保安署



21年312項 和歌山下津港 - 外港 ヨットレース

和歌浦湾においてクルーザーヨット(約15隻)によるヨットレースが実施される。

期間 平成21年4月19日の1000～1530
 区域 34-09-48N 135-09-37Eを中心とする半径1000mの円内
 標識 上記区域内にコースを示す橙色円筒形浮標を3基設置
 海図 W1143
 出所 和歌山下津港長



21年313項 和歌山下津港 - 外港 小型船舶実技講習

和歌浦湾において小型船舶操縦士実技講習が実施される。

期間 平成21年4月16日～21日(予備23日、24日)の0900～1600
 区域 4地点により囲まれる区域
 (1) 34-10-11N 135-10-31E
 (2) 34-10-09N 135-10-23E
 (3) 34-10-19N 135-10-20E
 (4) 34-10-20N 135-10-27E

標識 区域内にコースを示す黄色浮標を3基設置
 海図 W1145
 出所 和歌山下津港長



21年314項 阪神港 - 堺泉北区、第5区 護岸築造工事

泉大津大橋付近において潜水作業を伴う護岸築造工事が実施されている。

期間 平成21年4月30日まで(予備5月1日～10日)の日出～日没

区域 4地点及び陸岸により囲まれる区域

(1) 34-31-07N 135-24-02E(岸線上)

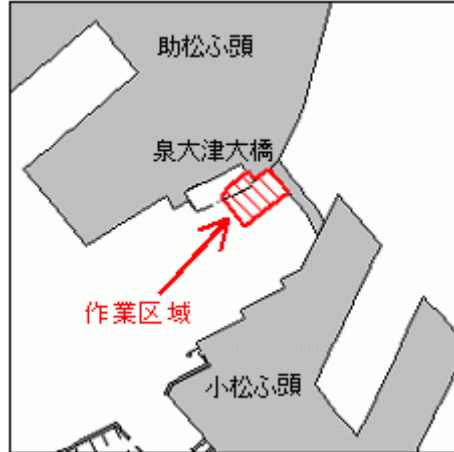
(2) 34-31-04N 135-23-58E

(3) 34-31-07N 135-23-56E

(4) 34-31-09N 135-23-58E(岸線上)

海図 W1110(JP共)

出所 阪神港長



21年315項 阪神港 - 大阪区、第1区 掘下げ作業

夢洲南東方において掘下げ作業が実施されている。

期間 平成21年6月30日までの日出～日没

区域 8地点により囲まれる区域

(1) 34-38-56.3N 135-23-59.7E

(2) 34-38-56.5N 135-24-01.9E

(3) 34-38-52.3N 135-23-57.7E

(4) 34-38-36.1N 135-23-54.6E

(5) 34-38-27.8N 135-23-35.2E

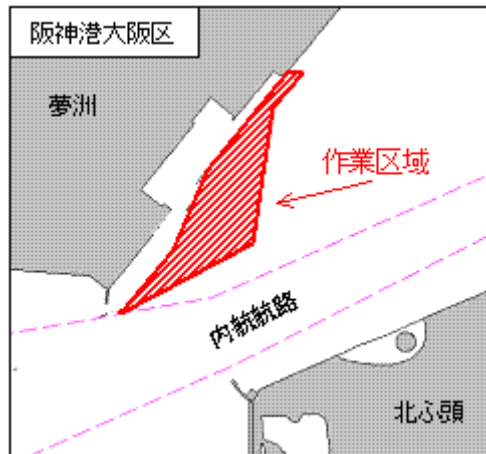
(6) 34-38-35.1N 135-23-43.2E

(7) 34-38-40.6N 135-23-46.2E

(8) 34-38-45.1N 135-23-48.6E

海図 W123(JP共)

出所 五本部海洋情報部



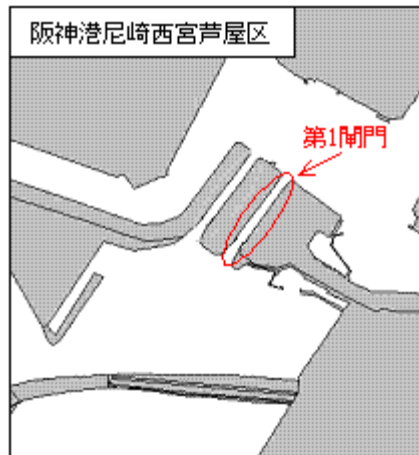
21年316項 阪神港 - 尼崎西宮芦屋区、第1区 閘門通航不能

尼崎第1閘門の点検作業に伴い、下記期間一般船舶の通航が不能となっている。

期間 平成21年4月11日(予備12日～17日)1700まで

区域 34-42-02N 135-23-57E付近(付図参照)

海 図 W 1 1 0 7 (J P 共)
出 所 西宮海上保安署



2 1 年 3 1 7 項 阪神港 - 尼崎西宮芦屋区、第 2 区 灯台光達距離等変更

五管区水路通報21年10号248項削除
西宮鳴尾防波堤灯台(灯台表第1巻3631.2)(34-41.2N 135-21.7E)の光達距離及び高さに変更された。
光達距離 新) 3.5海里
旧) 5.5海里
高 さ 新) 13メートル
旧) 12メートル
海 図 W 1 1 0 7 (J P 共)
出 所 神戸海上保安部

2 1 年 3 1 8 項 阪神港 - 神戸区、第 2 区及び第 6 区 水深減少

下記区域において水深が減少している

- 1 海図記載より約1m減少している
区 域 3地点を結ぶ線上付近
(1) 34-39-40.6N 135-14-18.3E
(2) 34-39-41.4N 135-14-20.7E
(3) 34-39-24.4N 135-14-30.8E
- 2 海図記載より約0.5m減少している
区 域 2地点を結ぶ線上付近
(4) 34-39-15.4N 135-14-57.2E
(5) 34-39-18.9N 135-15-09.0E

海 図 W 1 0 1 A (J P 共)
出 所 五本部海洋情報部



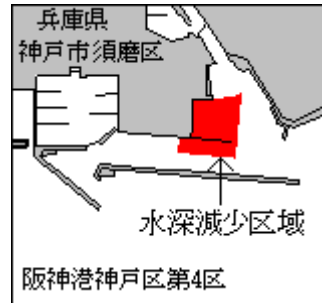
2 1 年 3 1 9 項 阪神港 - 神戸区、第 4 区 水深減少

下記区域において水深が海図記載より約0.5~2m減少している。

- 区 域 5地点により囲まれる区域
(1) 34-38-30.8N 135-08-05.0E (突堤先端)
(2) 34-38-31.4N 135-08-06.8E
(3) 34-38-26.8N 135-08-07.0E
(4) 34-38-27.0N 135-08-01.9E
(5) 34-38-27.9N 135-08-01.9E (岸線上)

海 図 W 1 0 1 B (J P 共)

出 所 五本部海洋情報部



2 1 年 3 2 0 項 阪神港 - 神戸区、第4区及び付近 海底清掃作業

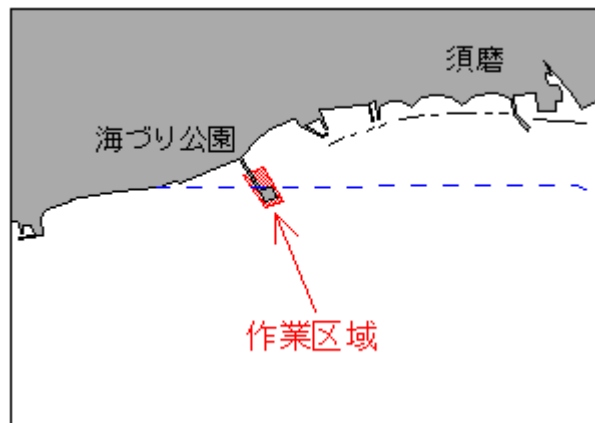
海づり公園周辺において潜水士による海底清掃作業が実施される。

期 間 平成21年4月7日、14日、21日、28日、5月12日、19日(予備26日、6月2日)の日出～日没

区 域 34-38-06N 135-06-18E付近(付図参照)

海 図 W101B(JP共) - W131(JP共)

出 所 阪神港長



2 1 年 3 2 1 項 阪神港 - 神戸区、第6区 灯台光達距離変更

五管区水路通報21年10号251項削除

神戸第6防波堤灯台(灯台表第1巻3645)(34-40.2N 135-14.7E)の光達距離が変更された。

光達距離 新) 5.0海里

旧) 8.5海里

海 図 W101A(JP共)

出 所 神戸海上保安部

2 1 年 3 2 2 項 姫路港 - 広畑区、第1区 潜水作業等

原料岸壁前面において、潜水士による堆積物の採取作業及び深浅測量が実施される。

期 間 平成21年4月13日～18日(予備19日～23日) 日出～日没

区 域 34-46-15N 134-37-27E 付近

備 考 作業船のアンカー位置を示す橙色浮標を設置

海 図 W134B

出 所 姫路港長



21年323項 家島諸島 - 西島 魚礁設置作業

西島においてガット船等による魚礁設置作業が実施される。

期間 平成21年4月12日～20日 日出～日没
区域 34-39.7N 134-29.6E 付近
海図 W1113
出所 姫路海上保安部



21年324項 淡路島 - 福良港 灯台光達距離変更

五管区水路通報21年10号258項削除

福良港灯台(灯台表第1巻3460)(34-14.9N 134-42.5E)の光達距離が変更された。

光達距離 新) 3.5海里
旧) 5.5海里

海図 W112(JP共)
出所 神戸海上保安部

21年325項 四国南岸 - 宿毛湾港 防波堤延長工事等

池島岸壁南西方において潜水作業を伴う防波堤延長工事が、池島岸壁前面においてケーソンの積み込み作業が実施されている。

期間 平成21年5月31日までの日出～日没

区域1 4地点により囲まれる区域(防波堤延長工事)

- (1) 32-55-09N 132-40-20E
- (2) 32-55-07N 132-40-22E
- (3) 32-55-03N 132-40-16E
- (4) 32-55-05N 132-40-14E

区域2 4地点により囲まれる区域(防波堤延長工事)

- (1) 32-55-03N 132-40-27E
- (2) 32-55-00N 132-40-30E
- (3) 32-54-55N 132-40-24E
- (4) 32-54-59N 132-40-20E

区域3 4地点により囲まれる区域(ケーソン積み込み作業)

- (1) 32-55-12N 132-40-38E(岸線上)
- (2) 32-55-05N 132-40-38E
- (3) 32-55-05N 132-40-30E
- (4) 32-55-12N 132-40-30E(岸線上)

海図 W1237(分図「宿毛湾港」共)
出所 宿毛海上保安署

