



五管区水路通報第19号

394項 - 409項

平成21年5月15日

本通報に使用している経度、緯度は**世界測地系(WGS-84)**に基づいています。

第 394項	紀伊水道南方		射撃訓練
第 395項	紀伊水道	日ノ御埼東南東方	沈船撤去
第 396項	友ヶ島水道南方		救難訓練
第 397項	和歌山下津港	外港	砂浜整地作業
第 398項	大阪湾		救難訓練
第 399項	阪神港	堺泉北区、第7区	灯標交換作業
第 400項	阪神港	堺泉北区、第7区	栈橋改修作業
第 401項	阪神港	神戸区、第1区及び第2区	深浅測量
第 402項	阪神港	神戸区、第2区	水路測量
第 403項	淡路島	浦港南方、仮屋漁港	潜水作業
第 404項	相生港		花火大会
第 405項	瀬戸内海	赤穂港西方	掘下げ作業
第 406項	淡路島	都志港	護岸築造工事
第 407項	淡路島	都志港付近	魚礁設置作業
第 408項	四国南岸	宿毛湾港	栈橋築造工事
第 409項	北太平洋北西部		ロラン局欠射

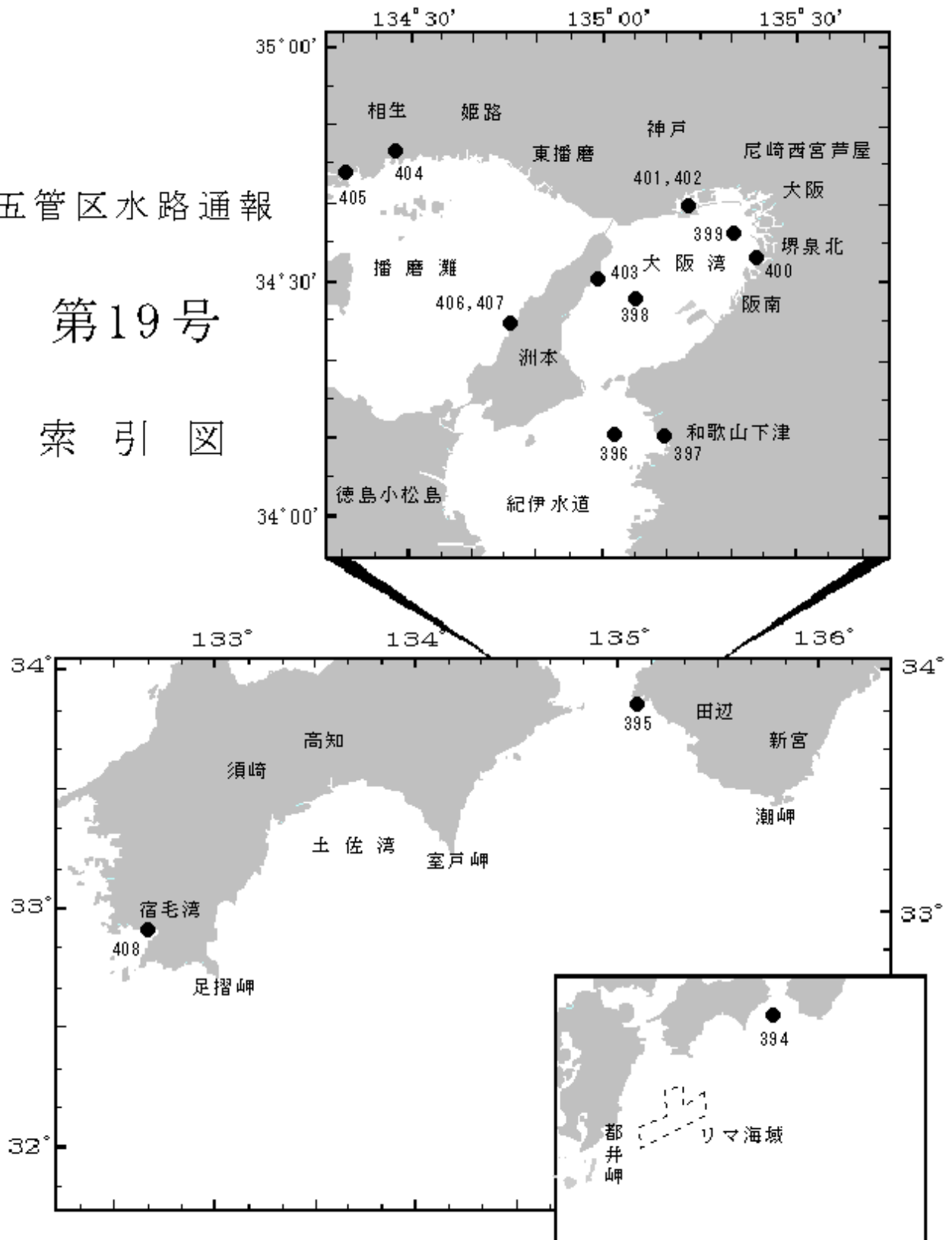
[海図の改補\(小改正\)のお知らせ\(海上保安庁水路通報第18号\(5月8日発行\)掲載分\)](#)

海 域	改正内容	該当海図	項 数	五管区水路通報の 項数
湯浅湾	水深等について (補正図)	W150C(JP共)	747	
友ヶ島水道	水深等について (補正図)	W150A(分図「友ヶ島水道」)(JP共)	748	20年22号533項
湯浅湾	魚礁設置	W106(JP共)	754	21年8号192項
友ヶ島水道- 沖ノ島	魚礁設置	W150A(分図「友ヶ島水道」共)(JP 共)-W1143-W150C(JP共)-W106(JP 共)	756	21年6号140項
淡路島	灯台光達距離等変 更	W131(JP共)-W150A(JP共)-W106 (JP共)-W100A	757	20年48号1329 項,1330項
淡路島-浦港 南方	灯台光達距離変更	W131(JP共)-W150A(JP共)-W106 (JP共)-W100A	758	20年47号1286項
淡路島-津名 港	栈橋、灯撤去	W69	759	21年6号152項
淡路島-津名 港	灯台光達距離変更	W69-W131(JP共)-W150A(JP共)- W106(JP共)-W100A	760	20年49号1349項
阪神港、大阪 区	灯台灯質等変更	W123(JP共)-W1103(JP共)-W150A (JP共)-W106(JP共)	761	20年42号1115 項,43号1158項,45 号1216項

五管区水路通報

第19号

索引図



五管区水路通報に関するお問合せはこちらまで
〒650-8551 神戸市中央区波止場町1-1
第五管区海上保安本部海洋情報部監理課情報係
TEL:078-391-6651(内線2515、2516)
FAX:078-332-6307(自動受信)

五管区水路通報提供サービス
FAX: 078-332-6307……最新号(ポーリング受信方式)
インターネット: URL <http://www1.kaiho.mlit.go.jp/KAN5/туho/туho2.htm>

21年394項 紀伊水道南方 射撃訓練

蒲生田岬南方において巡視船2隻による水上射撃訓練が実施される。

期間 平成21年5月28日（予備日29日）1000～1630
区域 33-29.6N 134-48.8Eを中心とする半径5海里の円内海域
標識 巡視船は「NE4」及び「UY」旗を掲揚
海図 W77（JP共）
出所 徳島海上保安部



21年395項 紀伊水道 - 日ノ御埼東南東方 沈船撤去

五管区水路通報21年17号374項削除

日高港西方の沈船（プレジャーボート、FRP製、15t、長さ14m）は撤去された。

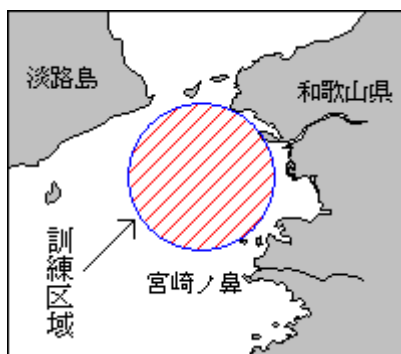
位置 33-52.1N 135-06.1E付近
海図 W97 - W77（JP共）
出所 田辺海上保安部



21年396項 友ヶ島水道南方 救難訓練

巡視船及び航空機による救難訓練が実施される。

期間 平成21年5月16日 1040～1140
区域 34-11.1N 135-01.4Eを中心とする半径5海里の円内海域
標識 巡視船は「UY」旗を掲揚
海図 W1143 - W150C（JP共）
出所 高知海上保安部



21年397項 和歌山下津港 - 外港 砂浜整地作業

和歌浦漁港東方において、グラブ船等による砂浜の整地作業が実施される。

期間 平成21年6月1日～30日（予備日7月1日～9月30日）日出～日没
区域 34-11.1N 135-10.1E 付近
標識 作業中は警戒船が配備される
海図 W1143
出所 和歌山下津港長



21年398項 大阪湾 救難訓練

大阪湾において、巡視船及び航空機による救難訓練が実施される。

期間 平成21年5月19日、21日 0900～1300
区域 34-28.1N 135-05.9Eを中心とする半径5.5海里の円内海域
（ただし、関西航空管制圏及び出発進入経路を除く（付図参照））
標識 巡視船は「UY」旗を掲揚
海図 W150A（JP共）
出所 関西空港海上保安航空基地



21年399項 阪神港 - 堺泉北区、第7区 灯標交換作業

潜水士・起重機船による大阪灯標(灯台表第1巻3553.3)(34-36.4N 135-20.3E)の交換作業が実施される。

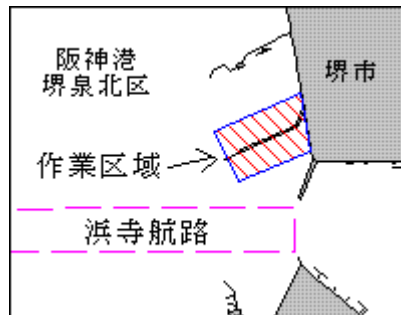
期間 平成21年5月17日（予備日24日、31日）日出～日没
備考 作業中は警戒船が配備される
海図 W123（JP共）- W1103（JP共）- W150A（JP共）
出所 阪神港長



21年400項 阪神港 - 堺泉北区、第7区 棧橋改修作業

コスモ石油原油棧橋において、起重機船等によるローディングアームの換装作業及び棧橋上への油送管設置作業が実施される。

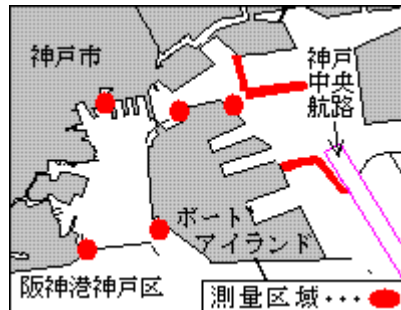
期間 平成21年5月20日～9月30日（予備10月1日～31日）日出～日没
区域 34-33-43N 135-24-25E 付近
備考 作業中は警戒船が配備される
起重機船のアンカー位置明示用の浮標が設置される
海図 W1110（JP共）
出所 阪神港長



21年401項 阪神港 - 神戸区、第1区及び第2区 深浅測量

防波堤の現状確認のための深浅測量が実施される。

期間 平成21年5月18日～6月4日（予備5日～12日）日出～日没
区域 34-40N 135-12E 付近
阪神港神戸区第1区及び第2区内の各防波堤周辺（付図参照）
海図 W101A（JP共） - W101B（JP共）
出所 阪神港長



21年402項 阪神港 - 神戸区、第2区 水路測量

第6防波堤南側において、水路測量が実施されている。

期間 平成21年5月20日まで（予備日含む）日出～日没
区域 34-40-06N 135-14-12E 付近
標識 作業船は白紅白の燕尾旗を掲揚
海図 W101A（JP共）
出所 五本部海洋情報部



21年403項 淡路島 - 浦港南方、仮屋漁港 潜水作業

仮屋漁港森地区・仮屋地区において、潜士による港湾施設の点検作業が実施される。

期間 平成21年5月25日～6月30日（予備日を含む）0800～日没

区域 下記2地点付近

(1) 34-31-24N 134-59-38E

(2) 34-30-50N 134-59-18E

備考 作業中は警戒船が配備される

海図 W131（JP共）

出所 神戸海上保安部



21年404項 相生港 花火大会

相生港において、相生ペーロン祭に伴う花火大会が実施される。また、これに伴いオイルフェンスが設置される。

1 花火大会

期間 平成21年5月30日（予備日31日）1930～2100

区域 34-48-06N 134-27-54E 付近（付図参照）

備考 上記区域内に花火打ち上げ用台船3隻が設置される（当日 1500～2200）

2 オイルフェンス設置

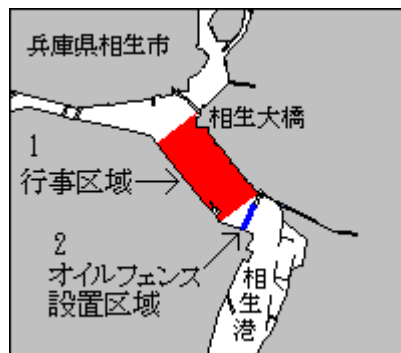
期間 平成21年5月29日1500～31日（予備日6月1日）1800

区域 34-47-56N 134-28-03E 付近（付図参照）

備考 オイルフェンス明示用の黄灯付浮標が設置される

海図 W111（相生港）

出所 姫路海上保安部



21年405項 瀬戸内海 - 赤穂港西方 掘下げ作業

福浦漁港において、作業船による掘下げ作業が実施される。

期間 平成21年5月25日～6月20日（予備日を含む）

区域 34-44-12N 134-20-31E 付近

備考 作業船のアンカーワイヤー明示用灯付浮標が設置される

海図 W1114

出所 五本部海洋情報部



21年406項 淡路島 - 都志港 護岸築造工事

才崎南方において、潜水土・クレーン付台船等による護岸築造工事が実施されている。

期間 平成21年8月21日まで（予備日8月22日～31日）日出～日没

区域 34-24-44N 134-46-32E 付近

備考 作業中は警戒船が配備される

作業船アンカーワイヤーの海面下2m位置を示す黄色浮標が設置される

海図 W150B

出所 神戸海上保安部



21年407項 淡路島 - 都志港付近 魚礁設置作業

都志港北方から仏崎西方において、ガット船及び起重機船による魚礁設置作業が実施される。

期間 平成21年5月22日～9月30日（予備日含む）日出～日没

区域 下記3地点付近

(1) 34-25.8N 134-46.2E

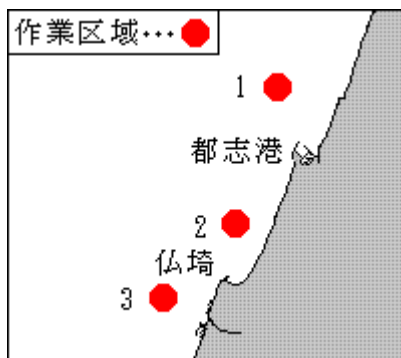
(2) 34-23.9N 134-45.5E

(3) 34-22.9N 134-44.3E

備考 作業中は警戒船が配備される

海図 W150B

出所 五本部海洋情報部



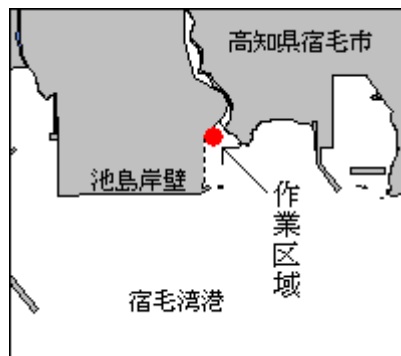
21年408項 四国南岸 - 宿毛湾港 棧橋築造工事

池島岸壁付近において、潜水土・起重機船等による棧橋築造工事が実施されている。

期間 平成21年12月30日まで 日出～日没

区域 32-55-18N 132-40-44E 付近

海 図 W1237(分図「宿毛湾港」共)
出 所 宿毛海上保安署



21年409項 北太平洋北西部 ロラン局欠射

十勝太ロランC局は補修作業に伴い欠射する。

期 間 平成21年5月15日(荒天順延)の0900~1600

欠射チェーン (1)北西太平洋チェーン(8930、Y従局)
(2)東アジアチェーン(5970、W従局)

海 図 W1006 - W1070 - W1072
出 所 五本部交通部
