



# 五管区水路通報第24号

## 505項 - 522項

平成21年6月19日

本通報に使用している経度、緯度は世界測地系(WGS-84)に基づいています。

第 505項	四国南岸	足摺岬南方(リマ海域)	射撃訓練
第 506項	四国南岸	足摺岬東南東方	武器発射試験
第 507項	本州南岸	勝浦湾、太地湾	照射灯廃止
第 508項	本州南岸	勝浦湾南方	灯台光達距離変更(予告)
第 509項	本州南岸	潮岬北西方	水没ワイヤーロープ等存在
第 510項	和歌山下津港	有田区、第1区	浮標等設置
第 511項	和歌山下津港	外港	浮標等設置
第 512項	大阪湾	深日港	防波堤延長
第 513項	阪神港	大阪区、第1区	水路測量
第 514項	阪神港	大阪区、第1区	波除堤一部完成
第 515項	阪神港	神戸区、第1区	航泊禁止
第 516項	阪神港	神戸区、第2区及び第6区	深浅測量
第 517項	阪神港	神戸区、第4区	栈橋築造工事
第 518項	明石海峡	明石海峡航路	水路測量終了
第 519項	明石海峡付近		無線方位信号所一時業務休止
第 520項	鳴門海峡西方		ヨットレース
第 521項	四国南岸	須崎港	防波堤完成
第 522項	四国南岸	須崎港	灯付浮標撤去

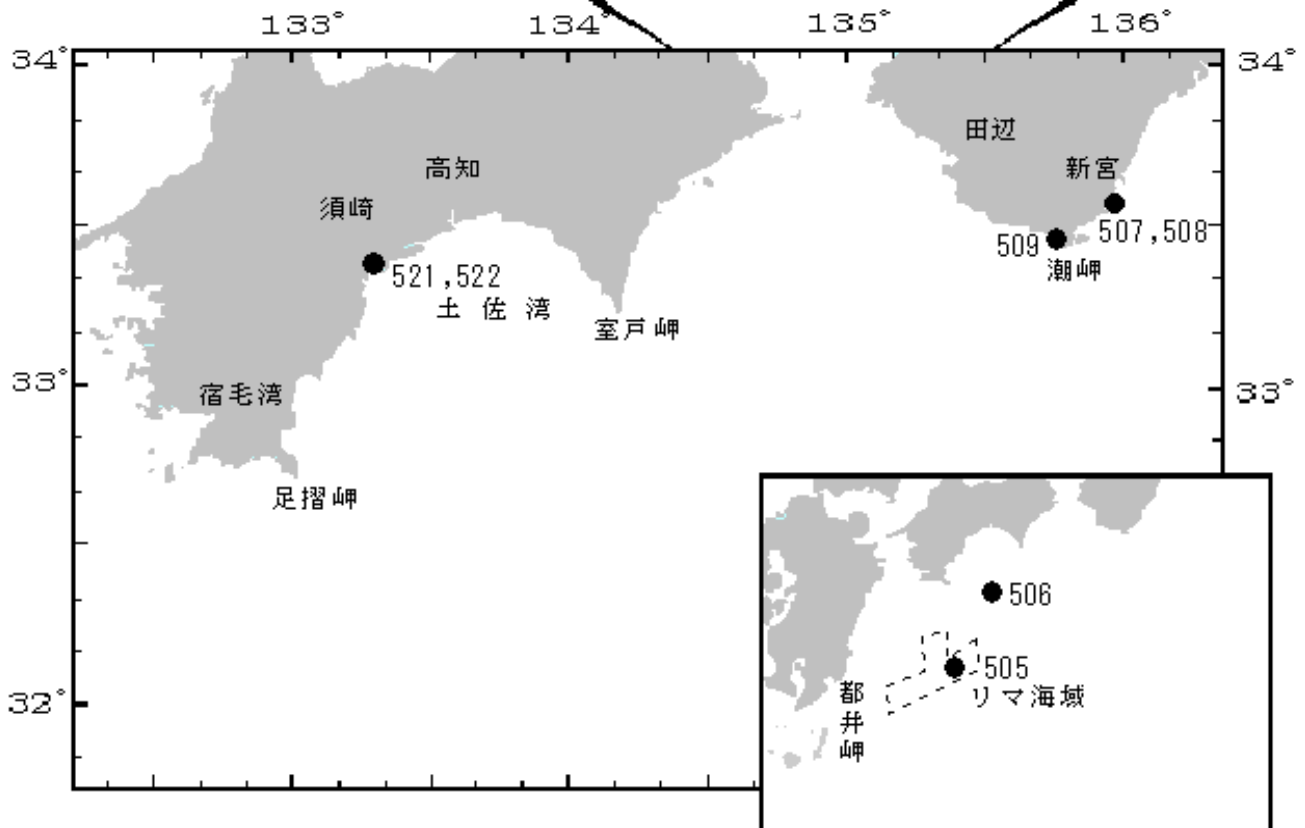
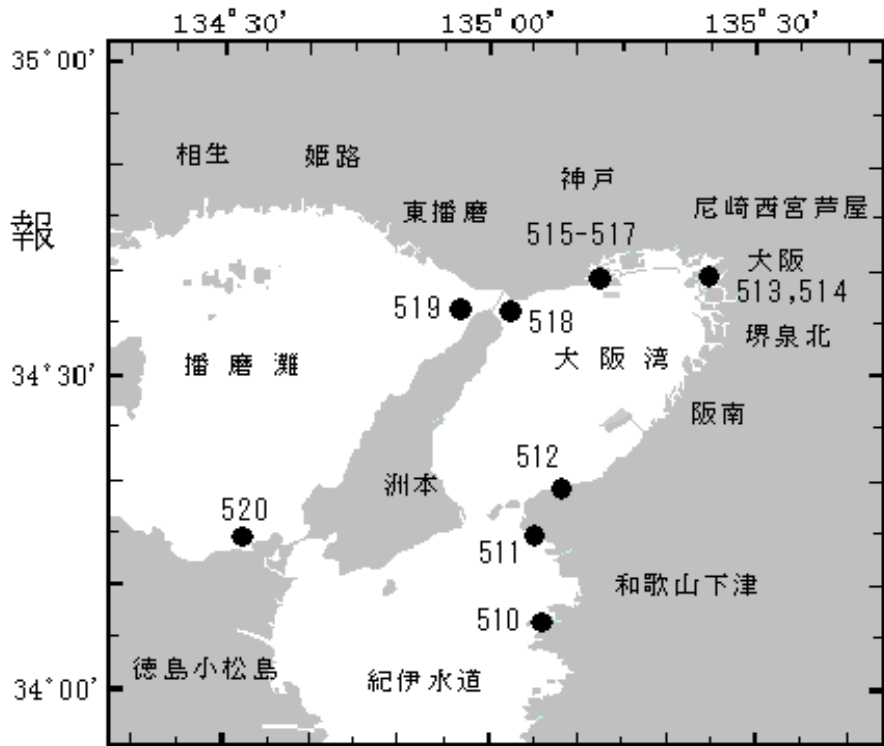
[海図の改補\(小改正\)のお知らせ\(海上保安庁水路通報第23号\(平成21年6月12日発行\)掲載分\)](#)

今週は、五管区内の小改正通報はありません。

# 五管区水路通報

## 第24号

### 索引図



※項数は、太平洋で実施される訓練から先に付与します。

五管区水路通報に関するお問合せはこちらまで  
〒650-8551 神戸市中央区波止場町1-1  
第五管区海上保安本部海洋情報部監理課情報係  
TEL:078-391-6651(内線2515、2516)  
FAX:078-332-6307(自動受信)

五管区水路通報提供サービス  
FAX: 078-332-6307……最新号(ポーリング受信方式)  
インターネット: URL <http://www1.kaiho.mlit.go.jp/KAN5/tuho/tuho2.htm>

21年505項 四国南岸 - 足摺岬南方(リマ海域) 射撃訓練

自衛艦4隻による対空射撃及び水上射撃訓練が実施される。

期間 平成21年7月2日、3日(予備日4日) 0600~1800

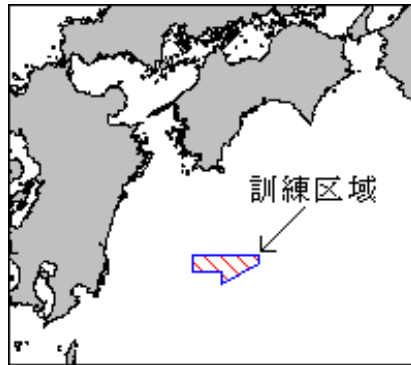
区域 下記6地点により囲まれる区域

- (1) 31-48-13N 133-29-51E
- (2) 31-42-13N 133-29-51E
- (3) 31-28-13N 132-59-51E
- (4) 31-36-13N 132-59-51E
- (5) 31-36-13N 132-37-51E
- (6) 31-48-13N 132-37-51E

備考 射撃訓練は、射撃海面上に船舶・航空機が存在しないことを確認しながら実施される

海図 W157

出所 防衛省海上幕僚監部



21年506項 四国南岸 - 足摺岬東南東方 武器発射試験

足摺岬東南東方において、巡視船による武器発射試験が実施される。

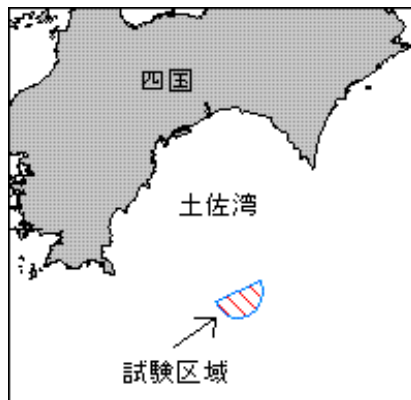
期間 平成21年7月4日(予備5日~8日) 1000~1700

区域 32-38-12N 133-44-51Eを中心とする半径8海里の円のうち、中心から64~244度の扇形海面

標識 巡視船は「NE4」旗を掲揚

海図 W108(JP共)

出所 五本部船舶技術部



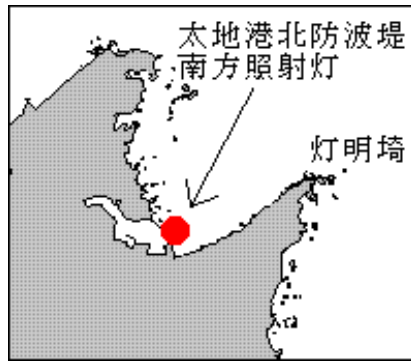
21年507項 本州南岸 - 勝浦湾、太地湾 照射灯廃止

五管区水路通報21年21号442項削除

太地港北防波堤南方照射灯(灯台表第1巻2883)(33-35-29N 135-57-02E)は廃止された。

海図 W46(分図「勝浦湾」共)

出所 五本部交通部



21年508項 本州南岸 - 勝浦湾南方 灯台光達距離変更（予告）

五管区水路通報21年23号482項削除

浦神港口灯台(灯台表第1巻2885.5)(33-34-31N 135-56-09E)の光達距離が変更される。

光達距離 新) 12.0海里

旧) 11.5海里

予定日 平成21年6月29日

海図 W46

出所 五本部交通部



21年509項 本州南岸 - 潮岬北西方 水没ワイヤーロープ等存在

袋港西方に、ワイヤーロープ（直径20mm、長さ約10m）及びナイロンロープ（直径120mm、長さ約10m）が水没している。

位置 33-27-48N 135-44-01E

海図 W99

出所 串本海上保安署



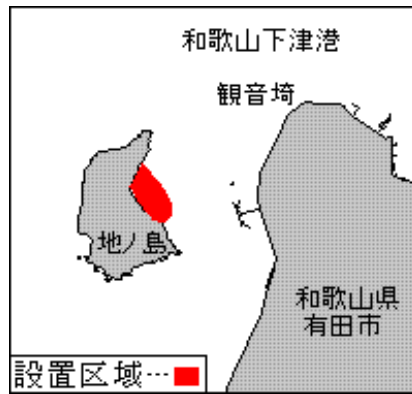
21年510項 和歌山下津港 - 有田区、第1区 浮標等設置

地ノ島東方において、海水浴場の遊泳区域を示す黄色浮標及びロープが設置される。

期間 平成21年6月23日～9月7日

区域 34-06-50N 135-06-12E 付近

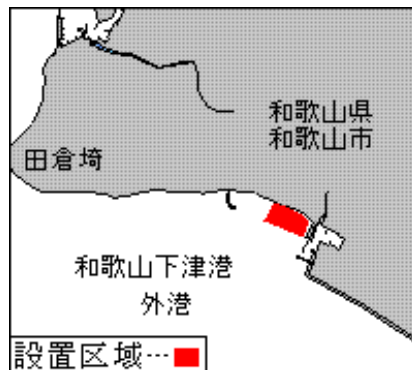
海 図 W 1 1 4 4  
出 所 和歌山下津港長



## 21年511項 和歌山下津港 - 外港 浮標等設置

田倉先東方において、海水浴場の遊泳区域を示す黄色浮標及びロープが設置される。

期 間 平成21年6月24日～9月7日  
区 域 34-15-29N 135-05-36E 付近  
海 図 W 1 1 5 0 - W 1 1 4 3  
出 所 和歌山下津港長



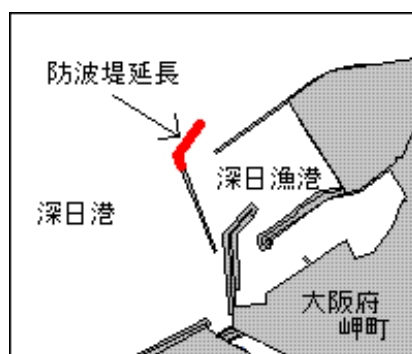
## 21年512項 大阪湾 - 深日港 防波堤延長

深日漁港において、防波堤が延長されている。

区 域 下記3地点を結ぶ線（幅約6メートル）  
(1) 34-19-30.6N 135-08-41.0E  
(2) 34-19-28.5N 135-08-39.2E  
(3) 34-19-27.5N 135-08-39.7E（既設防波堤端）

備 考 上記(1)に赤色標識灯が設置されている。  
上記(3)に設置されていた黄色標識灯は撤去されている。

海 図 W 1 3 9 8  
出 所 五本部海洋情報部



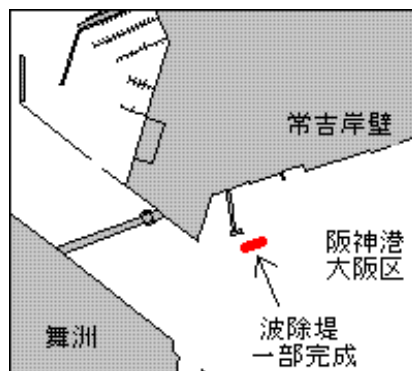
## 21年513項 阪神港 - 大阪区、第1区 水路測量

五管区水路通報21年13号315項関連,21年23号490項削除  
夢洲南東方において、水路測量が期間を延長して実施されている。  
期間 平成21年7月7日まで(予備日含む) 日出~日没  
区域 34-38.6N 135-23.9E 付近  
備考 測量船は白紅白の燕尾旗を掲揚  
海図 W123(JP共)



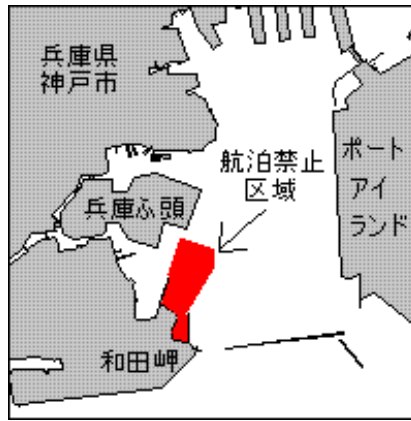
## 21年514項 阪神港 - 大阪区、第1区 波除堤一部完成

常吉岸壁南南西方において、波除堤が一部完成している。  
区域 下記2地点を結ぶ線(幅約4m)  
(1) 34-40-14.5N 135-24-41.5E  
(2) 34-40-14.1N 135-24-40.0E  
備考 上記(1)(2)に黄色標識灯が設置されている。  
上記(1)東側至近に、鋼管杭が存在する。  
海図 W123(JP共)  
出所 五本部海洋情報部



## 21年515項 阪神港 - 神戸区、第1区 航泊禁止

三菱重工業神戸造船所第3船台前面海域において新造船(約78,000トン、長さ約300m)の進水に伴い一般船舶の航泊が禁止される。(当該作業従事船舶及び阪神港長が許可した船舶を除く)  
期間 平成21年7月7日(予備日8日) 0850~0920  
区域 5地点を結ぶ線及び陸岸により囲まれる区域  
(1) 34-39-34N 135-11-03E(第3岸壁北西端)  
(2) 34-39-45N 135-11-07E  
(3) 34-39-42N 135-11-21E  
(4) 34-39-36N 135-11-20E  
(5) 34-39-22N 135-11-10E(第5岸壁北東端)  
標識 上記区域を赤旗7本で表示  
備考 荒天等により作業が実施できない場合は航泊禁止は解除される。  
海図 W101A(JP共) - W101B(JP共)  
出所 阪神港長公示神第21-4号(21.6.16)



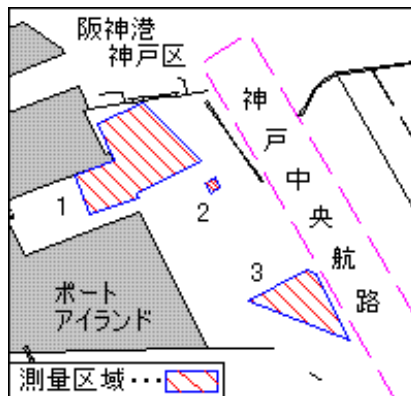
21年516項 阪神港 - 神戸区、第2区及び第6区 深浅測量

ポートアイランド東方において、深浅測量が実施されている。

期間 平成21年6月28日まで（予備日含む）日出～日没  
 区域 下記3地点付近

- (1) 34-39-56N 135-14-21E
- (2) 34-39-48N 135-14-44E
- (3) 34-39-15N 135-15-15E

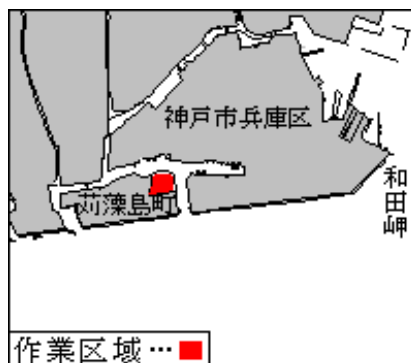
備考 作業船は、調査機器（長さ約10m）をえい航する場合があります、末端は浮標で表示される。  
 海図 W101A(JP共)  
 出所 阪神港長



21年517項 阪神港 - 神戸区、第4区 栈橋築造工事

苅藻島町地先（神戸カルモマリーナ）において、起重機船等による栈橋築造工事が実施されている。

期間 平成21年6月30日まで（予備日7月1日～5日）日出～日没  
 位置 34-39-00N 135-09-54E 付近  
 海図 W101A(JP共) - W101B(JP共)  
 出所 阪神港長



## 21年518項 明石海峡 - 明石海峡航路 水路測量終了

五管区水路通報21年23号497項削除

明石海峡航路において実施されていた、調査船「Dr.海洋」及び「いこま」による水路測量は終了した。

海 図 W131(JP共)

出 所 神戸海上保安部



## 21年519項 明石海峡付近 無線方位信号所一時業務休止

五管区水路通報21年23号499項関連

灯浮標交換作業に伴い、灯浮標に併設されている明石海峡航路西方無線方位信号所（レーダビーコン）（灯台表第1巻9064）(34-36.5N 134-56.7E)が欠射する。

期 間 平成21年6月28日 0930～1530（予備日29日0930～1630、30日0930～1730）

備 考 灯浮標交換作業が7月以降に延期された場合は、本欠射もそれに合わせて延期される。

海 図 W131(JP共) - W150A(JP共) - W150B

出 所 五本部交通部



## 21年520項 鳴門海峡西方 ヨットレース

日出湾北北西方において、ディンギーヨット（約30隻）によるヨットレースが実施される。

期 間 平成21年7月4日 0800～1700

5日 0800～1400

区 域 34-15N 134-33E を中心とする半径1000mの円内海域

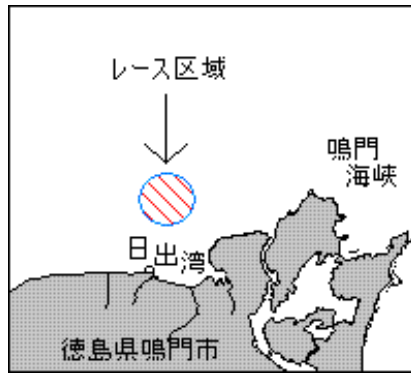
備 考 上記区域内にコースを示す橙色浮標を4基設置

レース中は警戒船が配備される

海 図 W106(JP共)

出 所 徳島海上保安部





## 21年521項 四国南岸 - 須崎港 防波堤完成

五管区水路通報20年43号1179項削除

角谷岬南東方において、防波堤が完成した。

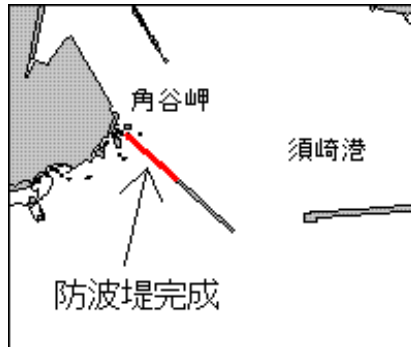
区域 下記2地点間の防波堤（海図上「工事中」）

(1) 33-22-38.8N 133-16-55.3E（工事中防波堤端）

(2) 33-22-34.2N 133-17-01.7E（既設防波堤端）

海図 W105（分図「須崎港」共）

出所 高知海上保安部



## 21年522項 四国南岸 - 須崎港 灯付浮標撤去

角谷岬南東方において、防波堤工事区域を明示していた灯付浮標が撤去された。

位置 下記5地点

(1) 33-22-39N 133-17-01E

(2) 33-22-32N 133-16-53E

(3) 33-22-29N 133-16-57E

(4) 33-22-25N 133-17-01E

(5) 33-22-26N 133-17-09E

海図 W105（分図「須崎港」共）

出所 高知海上保安部

