



五管区水路通報第25号

523項 - 549項

平成21年6月26日

本通報に使用している経度、緯度は**世界測地系(WGS-84)**に基づいています。

第 523項	四国南岸	足摺岬南方(リマ海域及び付近)	射撃訓練
第 524項	四国南岸	足摺岬南方(リマ海域)	射撃訓練等
第 525項	紀伊水道南方		射撃訓練
第 526項	紀伊水道南方		射撃訓練
第 527項	本州南岸	潮岬東方	救難訓練
第 528項	四国南岸	足摺岬南方(リマ海域及び付近)	救難訓練
第 529項	本州南岸	潮岬東方	海底地形調査
第 530項	本州南岸	田辺港	灯浮標交換作業
第 531項	和歌山下津港	有田区、第3区	水門築造工事
第 532項	和歌山下津港	外港	ヨット帆走訓練
第 533項	大阪湾	深日港南西方、小島漁港	防波堤築造工事
第 534項	大阪湾	泉州港付近	水中障害物存在
第 535項	阪神港	堺泉北区、第4区	橋脚改修作業
第 536項	阪神港	堺泉北区、第4区	棧橋改修作業
第 537項	阪神港	大阪区、第1区	航泊禁止
第 538項	阪神港	大阪区、第3区	防潮堤改修作業
第 539項	阪神港	神戸区、第1区	潜水作業等
第 540項	阪神港	神戸区、第4区	水路測量
第 541項	阪神港	神戸区、第4区	棧橋撤去
第 542項	阪神港	神戸区、第4区	浮標等設置
第 543項	明石海峡	垂水漁港東方	潜水作業
第 544項	東播磨港南方		魚礁設置作業
第 545項	東播磨港		水路測量
第 546項	姫路港	東区、第1区	掘下げ作業
第 547項	姫路港西方	伊津湾	水路測量等
第 548項	紀伊水道	富岡港北西方	護岸築造工事
第 549項	北太平洋北西部		ロラン局欠射

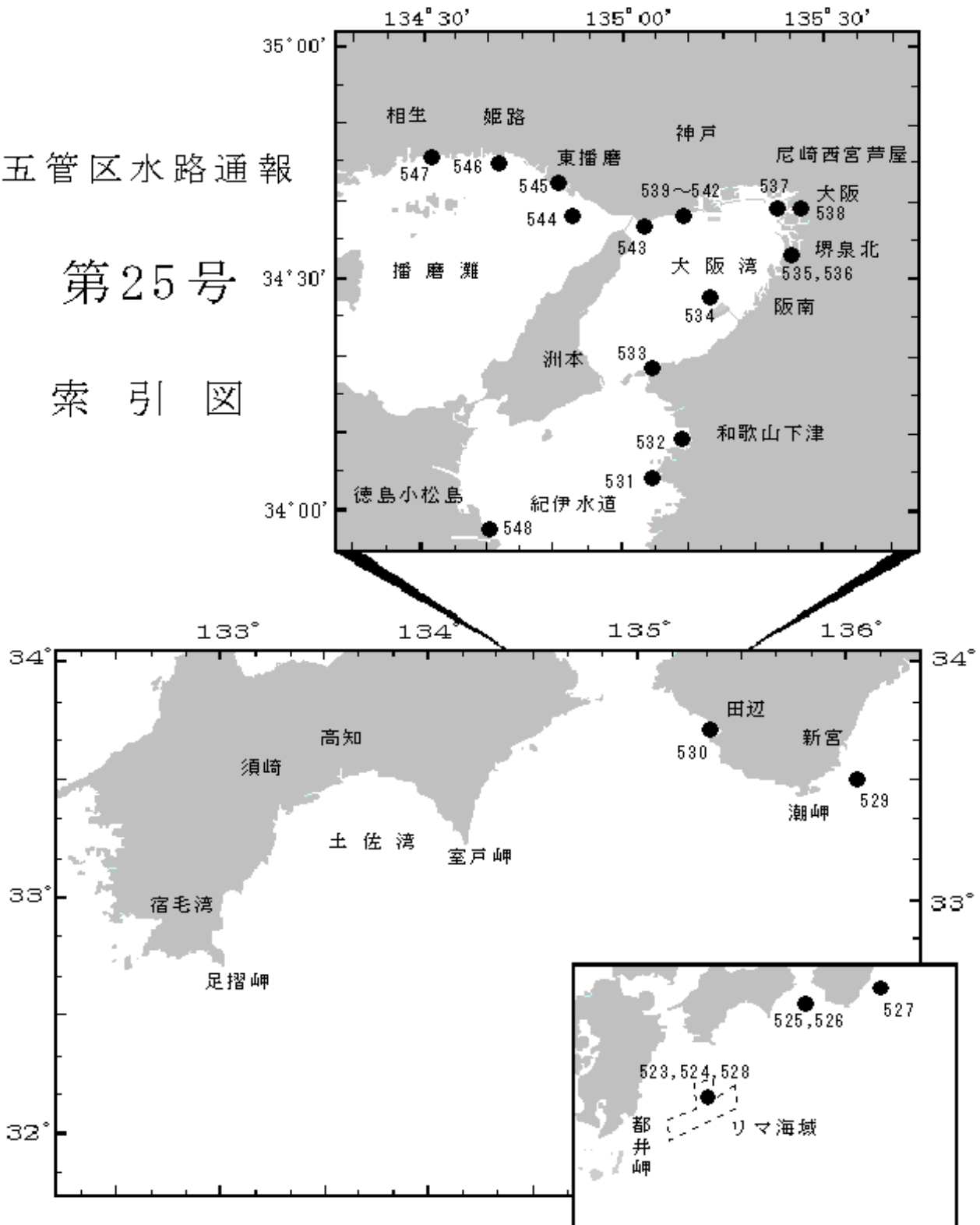
[海図の改補\(小改正\)のお知らせ\(海上保安庁水路通報第24号\(6月19日発行\)掲載分\)](#)

海 域	改正内容	該当海図	項 数	五管区水路通報の 項数
宇久井港	灯台光達距離変更	W46(分図「新宮港及付近」共)	1038	21年9号214項

五管区水路通報

第25号

索引図



※項数は、太平洋で実施される訓練から先に付与します。

五管区水路通報に関するお問合せはこちらまで
〒650-8551 神戸市中央区波止場町1-1
第五管区海上保安本部海洋情報部監理課情報係
TEL:078-391-6651(内線2515、2516)
FAX:078-332-6307(自動受信)

五管区水路通報提供サービス
FAX: 078-332-6307……最新号(ポーリング受信方式)
インターネット: URL <http://www1.kaiho.mlit.go.jp/KAN5/tuho/tuho2.htm>

21年523項 四国南岸 - 足摺岬南方(リマ海域及び付近) 射撃訓練

自衛隊航空機による空対空射撃訓練が実施される。

期間 平成21年7月1日～31日(土曜、日曜及び祝日を除く)

区域1 0600～1800

区域2 0700～1900

区域1 下記8地点により囲まれる区域

(1) 32-09-13N 132-59-51E

(2) 31-48-13N 132-59-51E

(3) 32-02-13N 133-29-51E

(4) 31-42-13N 133-29-51E

(5) 31-04-13N 132-07-51E

(6) 31-25-13N 132-07-51E

(7) 31-38-13N 132-37-51E

(8) 32-01-43N 132-37-51E

区域2 下記5地点により囲まれる区域

(1) 32-03-13N 132-37-51E

(2) 31-38-13N 132-37-51E

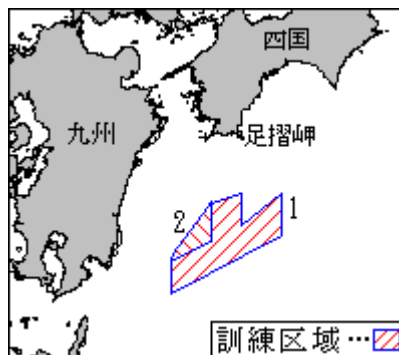
(3) 31-25-13N 132-07-51E

(4) 31-30-43N 132-09-21E

(5) 32-00-13N 132-34-51E

海図 W157

出所 防衛省航空幕僚監部



21年524項 四国南岸 - 足摺岬南方(リマ海域) 射撃訓練等

自衛艦5隻による対空射撃、水上射撃及びフレア(発熱体)発射訓練が実施される。

期間 平成21年7月7日、8日(予備日9日)0600～1800

区域 下記6地点により囲まれる区域

(1) 31-48-13N 133-29-51E

(2) 31-42-13N 133-29-51E

(3) 31-28-13N 132-59-51E

(4) 31-36-13N 132-59-51E

(5) 31-36-13N 132-37-51E

(6) 31-48-13N 132-37-51E

備考 射撃訓練は、射撃海面上に船舶・航空機が存在しないことを確認しながら実施される

海図 W157

出所 防衛省海上幕僚監部



21年525項 紀伊水道南方 射撃訓練

日ノ御埼南方において、巡視船1隻による水上射撃訓練が実施される。

期間 平成21年7月2日、3日（予備日4日）1300～1600
 区域 33-34.8N 135-03.0Eを中心とする半径5海里の円内海域
 備考 巡視船は「NE4」及び「UY」旗を掲揚
 海図 W77（JP共）
 出所 神戸海上保安部



21年526項 紀伊水道南方 射撃訓練

蒲生田岬南方において、自衛艦3隻による水上射撃訓練が実施される。

期間 平成21年7月8日（予備日9日）0800～1700
 区域 33-30-12N 134-49-50Eを中心とする半径5海里の円内海域
 備考 射撃訓練は、射撃海面上に船舶・航空機が存在しないことを確認しながら実施される
 海図 W77（JP共）
 出所 防衛省海上幕僚監部



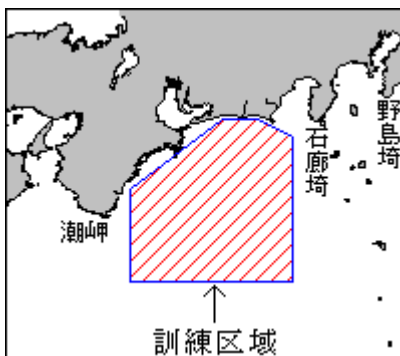
21年527項 本州南岸 - 潮岬東方 救難訓練

自衛隊航空機による救難訓練が実施される。

期間 平成21年7月1日～31日（土曜、日曜及び祝日を除く）0800～2100
 区域 下記6地点により囲まれる海域
 (1) 34-38-12N 137-29-49E
 (2) 34-38-12N 137-59-49E
 (3) 34-25-12N 138-29-49E
 (4) 32-40-13N 138-29-49E

備考
海図
出所

(5) 32-40-13N 136-09-50E
(6) 33-47-12N 136-09-50E
キャンドルライト、スモークライト、マリンマーカー及びシーマーカーが使用される
W 6 1 B
航空自衛隊浜松救難隊



21年528項 四国南岸 - 足摺岬南方(リマ海域及び付近) 救難訓練

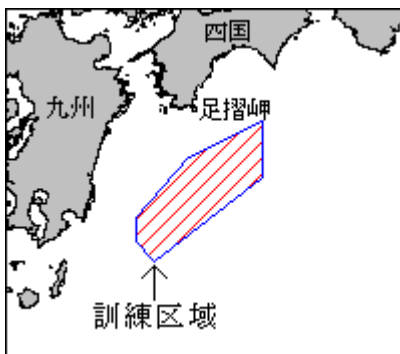
自衛隊航空機による救難訓練が実施される。

期間 平成21年7月1日～31日(土曜、日曜及び祝日を除く) 0800～2100

区域 下記6地点により囲まれる区域

- (1) 32-35-50N 134-00-00E
- (2) 31-52-55N 134-00-00E
- (3) 30-48-13N 132-22-51E
- (4) 31-04-13N 132-07-51E
- (5) 31-23-13N 132-07-51E
- (6) 32-09-13N 132-53-51E

備考 照明筒吊光、信号筒、信号発煙照明筒、目標弾及びフレアが使用される
海図 W 1 5 7
出所 航空自衛隊新田原救難隊



21年529項 本州南岸 - 潮岬東方 海底地形調査

潮岬東方において、調査船「かいいい」(4,517t)による海底地形調査が実施される。

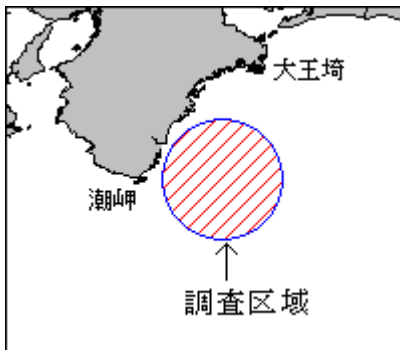
期間 平成21年7月13日～18日

区域 33-27.5N 136-32.2Eを中心とする半径50kmの円内海域

備考 観測機器を約400m曳航

海図 W 6 1 B

出所 海洋研究開発機構



21年530項 本州南岸 - 田辺港 灯浮標交換作業

田辺港において、設標船「ほくと」による灯浮標交換作業が実施される。

期 日 平成21年7月9日 日出～日没

名 称 (1) 田辺港アボセ灯浮標 (灯台表第1巻2920) (33-43.1N 135-21.2E)
(2) 田辺港キヌガサ灯浮標 (灯台表第1巻2928) (33-43.1N 135-22.4E)

備 考 荒天等により作業日が変更されることがある

海 図 W74

出 所 五本部交通部



21年531項 和歌山下津港 - 有田区、第3区 水門築造工事

箕島漁港において、潜水土・起重機船等による水門築造工事が実施される。

期 間 平成21年7月1日～9月30日(予備日10月1日～31日) 0800～1700

区 域 34-04-53N 135-06-03E 付近

備 考 作業中は警戒船が配備される
作業区域内に汚濁防止枠が設置される

海 図 W1144

出 所 和歌山下津港長



21年532項 和歌山下津港 - 外港 ヨット帆走訓練

五管区水路通報21年11号269項関連

和歌浦湾において、ヨット帆走訓練が実施される。

期 間 平成21年7月1日～9月30日 日出～日没

区 域 下記4地点により囲まれる区域

(1) 34-10-43N 135-10-22E

(2) 34-09-09N 135-10-22E

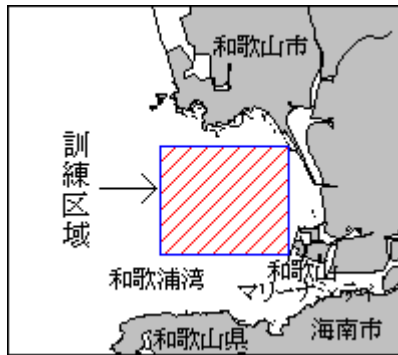
(3) 34-09-09N 135-08-09E

(4) 34-10-43N 135-08-09E

備 考 区域内にコースを示す黄色浮標が設置される
訓練中は警戒船が配備される

海 図 W1145 - W1143

出 所 和歌山下津港長



21年533項 大阪湾 - 深日港南西方、小島漁港 防波堤築造工事

五管区水路通報21年10号243項削除

小島漁港において、潜水作業を伴う防波堤築造工事が期間を延長して実施されている。

期間 平成21年7月31日まで（予備日含む）日出～日没

区域 34-18-49N 135-05-37E 付近

海図 W1143

出所 関西空港海上保安航空基地



21年534項 大阪湾 - 泉州港付近 水中障害物存在

最近の測量によれば、関西国際空港北西方に水中障害物が存在する。

位置 下記2地点

(1) 34-28-33N 135-10-05E (最浅水深：約31m、比高：約1.7m)

(2) 34-27-42N 135-13-58E (最浅水深：約19m、比高：約1.4m)

海図 W1103 (JP共)

出所 五本部海洋情報部



21年535項 阪神港 - 堺泉北区、第4区 橋脚改修作業

新浜寺大橋において、クレーン付台船等による橋脚改修作業が実施される。

期間 平成21年6月30日～平成22年1月20日（予備日を含む）日出～日没

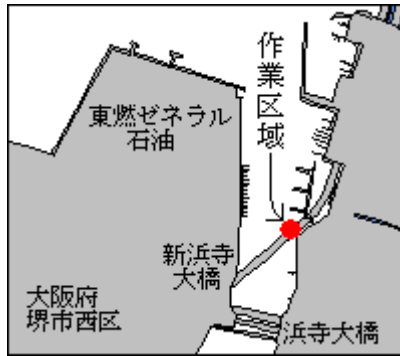
区域 34-33-02N 135-26-33E 付近

備考 作業中は警戒船が配備される

作業区域内に作業足場が仮設され、明示用の点滅灯が設置される

海図 W1110 (JP共)

出所 阪神港長



21年536項 阪神港 - 堺泉北区、第4区 栈橋改修作業

東燃ゼネラル石油前面において、潜水士・クレーン付台船による栈橋改修作業が実施される。

期間 平成21年7月3日～10月31日（予備日11月1日～30日）日出～日没

区域 34-33-00N 135-25-38E 付近

備考 作業中は警戒船が配備される
作業船アンカー位置明示用のブイが設置される

海図 W1110（JP共）

出所 阪神港長



21年537項 阪神港 - 大阪区、第1区 航泊禁止

舞洲南側護岸前面において、トライアスロン大会実施のため一般船舶の航泊が禁止される。
(当該行事関係船舶及び阪神港長が許可した船舶を除く。)

期日 平成21年7月12日0900～1440

区域 下記4地点により囲まれる区域

(1) 34-39-40N 135-23-50E(岸線上)

(2) 34-39-37N 135-23-50E

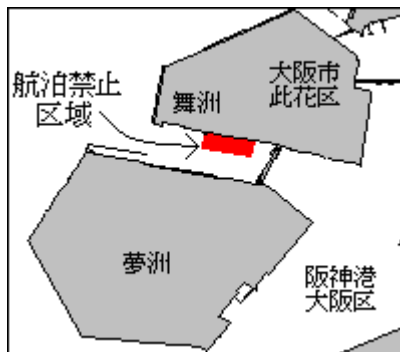
(3) 34-39-39N 135-23-34E

(4) 34-39-43N 135-23-34E(岸線上)

備考 上記区域を示す紅色俵型浮標等9基が設置される
荒天等のため行事が中止された場合、航泊禁止は解除される

海図 W123（JP共）

出所 阪神港長公示大第21-3号(21.6.15)



21年538項 阪神港 - 大阪区、第3区 防潮堤改修作業

尻無川において、スパット台船等による防潮堤改修作業が実施されている。

期間 平成21年11月25日まで（予備日26日～30日）

区域 34-40-00N 135-28-26E 付近

備考 作業区域内に汚濁防止膜が設置される

海図 W1148

出所 五本部海洋情報部



21年539項 阪神港 - 神戸区、第1区 潜水作業等

三菱重工業前面において、潜水作業及び起重機船による揚錨作業が実施される。

期間 平成21年6月29日（予備日30日）0800～日没

区域 34-39-32N 135-11-04E 付近

備考 作業中は警戒船が配備される

起重機船アンカーワイヤーの海面下8m位置を示す橙色浮標が設置される

海図 W101A(JP共) - W101B(JP共)

出所 阪神港長



21年540項 阪神港 - 神戸区、第4区 水路測量

吉田町地先において、水路測量が実施される。

期間 平成21年7月10日～8月10日のうち3日間

位置 34-39-06N 135-10-10E 付近

備考 作業船は白紅白の燕尾旗を掲揚

海図 W101A(JP共) - W101B(JP共)

出所 五本部海洋情報部



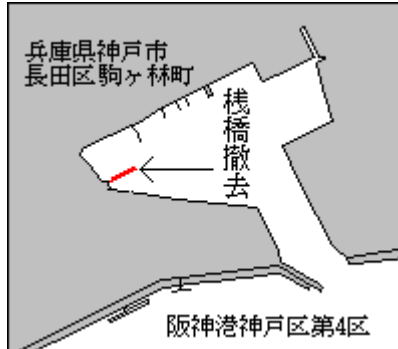
21年541項 阪神港 - 神戸区、第4区 棧橋撤去

五管区水路通報21年14号336項削除

阪神港神戸区第4区において、棧橋が撤去された。

位置 下記2地点間の棧橋
(1) 34-38-50.9N 135-08-49.8E (棧橋先端)
(2) 34-38-50.2N 135-08-48.2E (棧橋基部)

海図 W101B(JP共)
出所 阪神港長



21年542項 阪神港 - 神戸区、第4区 浮標等設置

須磨の浦において、海水浴場の遊泳区域を示す黄灯付浮標及びオイルフェンス等が設置されている。

期間 平成21年9月10日まで
位置 34-38.3N 135-07.2E 付近
海図 W101B(JP共)
出所 阪神港長

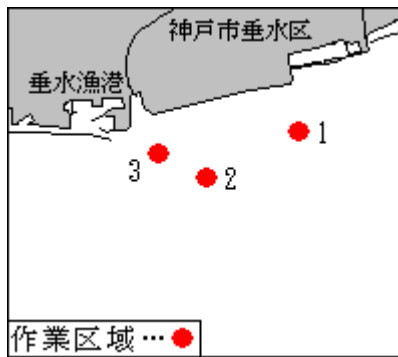


21年543項 明石海峡 - 垂水漁港東方 潜水作業

垂水漁港東方において、潜水士による環境調査が実施される。

期間 平成21年7月9日、10日 0900～1300 (予備日11日～31日の潮止まり時間帯)
位置 下記3地点付近
(1) 34-37-25N 135-04-33E
(2) 34-37-17N 135-03-54E
(3) 34-37-20N 135-03-37E

備考 作業中は警戒船が配備される
海図 W131(JP共)
出所 神戸海上保安部



21年544項 東播磨港南方 魚礁設置作業

江井ヶ島港南西方において、ガット船及び起重機船による魚礁設置作業が実施される。

期間 平成21年7月5日～9月15日（予備日を含む）
 区域 34-38-12N 134-52-47E 付近
 備考 作業中は警戒船が配備される
 作業船アンカー位置明示用の黄色ブイが設置される
 海図 W131（JP共）
 出所 五本部海洋情報部



21年545項 東播磨港 - 水路測量

別府公共ふ頭前面において、水路測量が実施される。

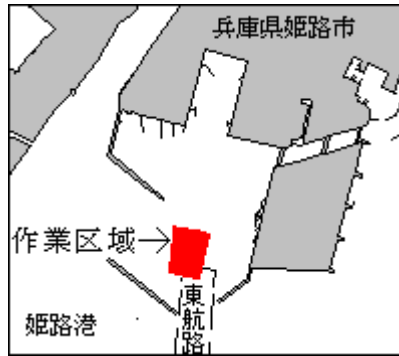
期間 平成21年6月30日（予備日7月1日～3日）0800～1600
 区域 34-43-14N 134-50-37E 付近
 備考 測量船は白紅白の燕尾旗を掲揚
 海図 W107
 出所 五本部海洋情報部



21年546項 姫路港 - 東区、第1区 掘下げ作業

東航路北方において、グラブ船による掘下げ作業が実施される。

期間 平成21年6月29日～8月10日（予備日を含む）日出～日没
 区域 34-45.7N 134-41.1E 付近
 備考 作業中は警戒船が配備される
 海図 W134A
 出所 姫路港長



21年547項 姫路港西方、伊津湾 水路測量等

伊津湾において、水路測量及び潜水土による海底調査が実施されている。

期間 平成21年7月17日までのうち2日間
 位置 34-46-46N 134-31-28E 付近
 備考 作業船は白紅白の燕尾旗を掲揚
 海図 W1113
 出所 五本部海洋情報部



21年548項 紀伊水道 - 富岡港北西方 護岸築造工事

那賀川河口付近において、潜水土・クレーン車及びバックホウ等による護岸築造工事が実施されている。

期間 平成22年5月10日まで
 区域 33-57-18N 134-41-19E 付近
 備考 作業区域内に汚濁防止膜が設置される
 海図 W150C(JP共)
 出所 五本部海洋情報部



21年549項 北太平洋北西部 ロラン局欠射

慶佐次ロランC局は補修作業に伴い欠射する。

期間 平成21年7月7日(荒天順延) 0900~1700
 欠射チェーン (1) 北西太平洋チェーン (8930、W従局)
 (2) 韓国チェーン (9930、X従局)
 海図 W1009
 出所 十一本部交通部