



五管区水路通報第28号

596項 - 630項

平成21年7月17日

本通報に使用している経度、緯度は**世界測地系(WGS-84)**に基づいています。

第 596項	四国南岸	足摺岬南方(リマ海域)	射撃訓練
第 597項	紀伊水道	湯浅広港	航泊禁止
第 598項	和歌山下津港	海南区、第2区	灯浮標交換作業
第 599項	和歌山下津港	外港	プレジャーボート体験航海
第 600項	和歌山下津港	外港	仮設棧橋設置
第 601項	和歌山下津港	外港	ヨットレース
第 602項	和歌山下津港	和歌山区、南区及び付近	操船訓練
第 603項	大阪湾		救難訓練
第 604項	大阪湾	淡輪港	灯浮標一時撤去
第 605項	阪南港	第1区	水路測量
第 606項	阪南港	第2区	航泊禁止
第 607項	阪南港	泉佐野航路	灯浮標交換作業
第 608項	阪神港	堺泉北区、第2区	水路測量
第 609項	阪神港	堺泉北区、第5区	灯浮標交換作業
第 610項	阪神港	堺泉北区、第7区	水路測量
第 611項	阪神港	大阪区、第1区及び第6区	ヨットレース
第 612項	阪神港	神戸区、第1区	海上行事
第 613項	淡路島	由良港	浮棧橋移設作業
第 614項	明石海峡	明石港	防波堤等補修工事
第 615項	明石海峡西方		水路測量
第 616項	姫路港東方		浮標等設置
第 617項	姫路港	飾磨区、第1区	展示放水
第 618項	姫路港	飾磨区、第1区	航泊禁止
第 619項	姫路港	広畑航路及び飾磨航路	灯浮標交換作業
第 620項	姫路港西方、伊津湾		水路測量等
第 621項	家島諸島	松島	灯台光達距離変更(予告)
第 622項	家島諸島	家島	防波堤築造工事
第 623項	家島諸島	家島港	花火大会
第 624項	家島諸島	上島	灯台光達距離変更(予告)
第 625項	淡路島	富島港	突堤築造工事
第 626項	淡路島	郡家港北東方	防波堤移設工事等
第 627項	淡路島	湊港	花火大会
第 628項	徳島小松島港	小松島区、第1区及び付近	航泊禁止
第 629項	四国南岸	甲浦港南東方	水路測量
第 630項	四国南岸	興津埼北西方	水路測量

海図の改補(小改正)のお知らせ(海上保安庁水路通報第27号(7月10日発行)掲載分)

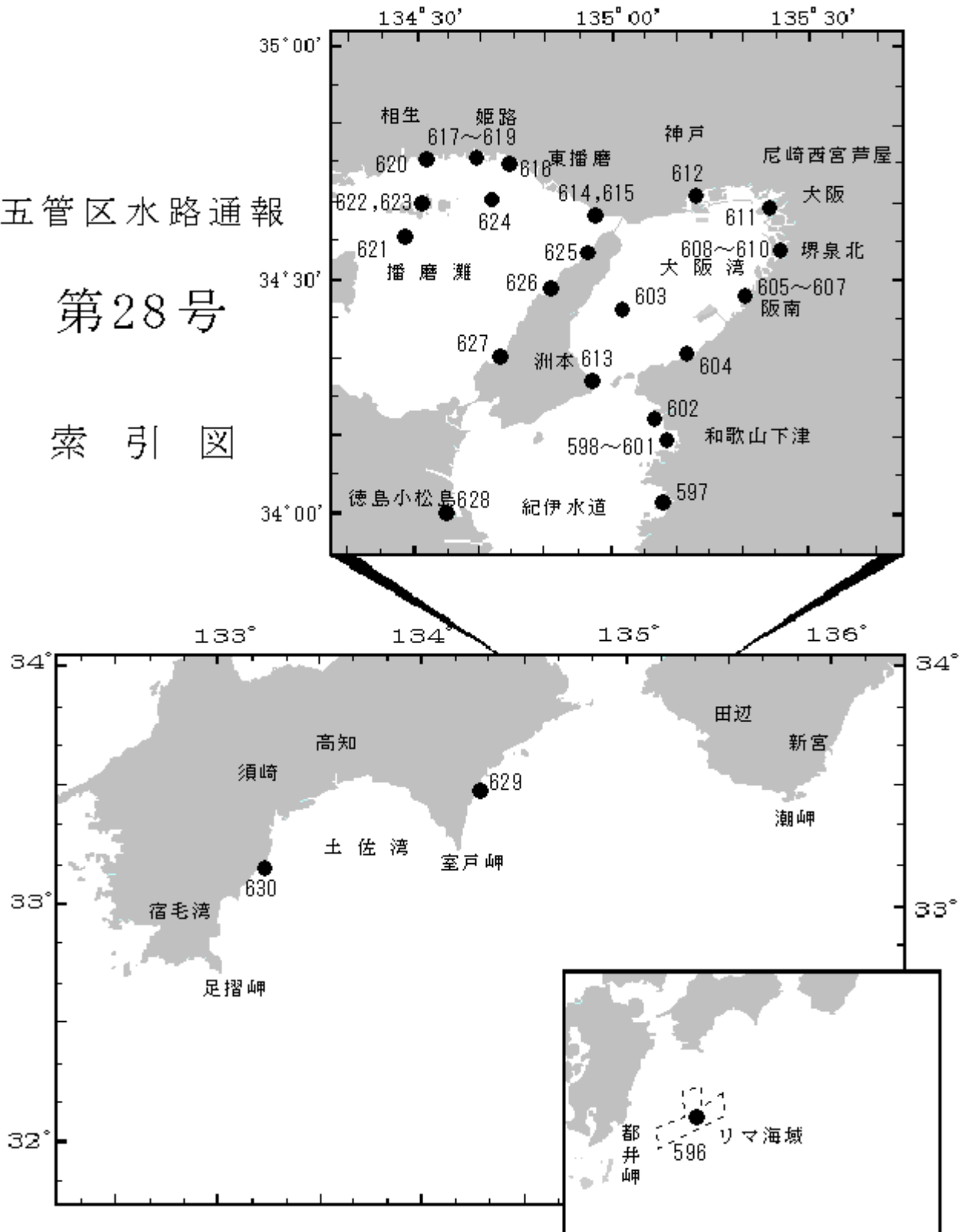
海 域	改正内容	該当海図	項 数	五管区水路通報の 項数
須崎港	浮標撤去	W105(分図「須崎港」共)	1163	21年24号522項
須崎港	防波堤完成	W105(分図「須崎港」共)	1164	21年24号521項
宿毛湾港	防波堤完成、灯移設	W1237(分図「宿毛湾港」共)	1165	21年21号460項

和歌山下津港、外港	防波堤完成	W1150	1167	21年12号290項
阪神港、尼崎西宮芦屋区、第2区	灯台光達距離等変更	W1107(JP共)[平成20年9月刊行]	1168	21年13号317項
福良港	灯台光達距離変更	W112(JP共)	1169	21年13号324項

五管区水路通報

第28号

索引図



※項数は、太平洋で実施される訓練から先に付与します。

五管区水路通報に関するお問合せはこちらまで
〒650-8551 神戸市中央区波止場町1-1
第五管区海上保安本部海洋情報部監理課情報係
TEL:078-391-6651(内線2515、2516)
FAX:078-332-6307(自動受信)

五管区水路通報提供サービス
FAX: 078-332-6307……最新号(ポーリング受信方式)
インターネット: URL <http://www1.kaiho.mlit.go.jp/KAN5/tuho/tuho2.htm>

21年596項 四国南岸 - 足摺岬南方(リマ海域) 射撃訓練

自衛艦5隻及び航空機2機による対空射撃及び水上射撃訓練が実施される。

期 間 平成21年7月28日、29日(予備日30日)0600~1800

区 域 下記6地点により囲まれる区域

- (1) 31-48-13N 133-29-51E
- (2) 31-42-13N 133-29-51E
- (3) 31-28-13N 132-59-51E
- (4) 31-36-13N 132-59-51E
- (5) 31-36-13N 132-37-51E
- (6) 31-48-13N 132-37-51E

備 考 射撃訓練は、射撃海面上に船舶・航空機が存在しないことを確認しながら実施される

海 図 W157

出 所 防衛省海上幕僚監部



21年597項 紀伊水道 - 湯浅広港 航泊禁止

湯浅広港において、海上花火大会の実施に伴い一般船舶の航泊が禁止される。

(和歌山海上保安部長が許可した船舶を除く。)

期 間 平成21年8月1日(予備日2日~10日)1945~2130

位 置 湯浅広港築港防波堤灯台(34-02.1N 135-10.1E)を中心とする半径150mの円内海域

備 考 上記区域明示用の黄色灯付浮標2基が設置される

荒天等により花火大会が実施できない場合は航泊禁止は解除される

警戒船が配備される

海 図 W150C(JP共)

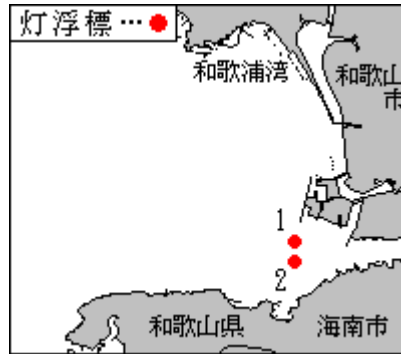
出 所 和歌山海上保安部長公示第21-1号(21.6.30)



21年598項 和歌山下津港 - 海南区、第2区 灯浮標交換作業

和歌山マリーナシティ南西方において、設標船「ほくと」による灯浮標交換作業が実施される。

期 日 平成21年7月27日 日出～日没
名 称 (1) 海南第3号灯浮標 (灯台表第1巻3335) (34-08.8N 135-10.3E)
(2) 海南第4号灯浮標 (灯台表第1巻3336) (34-08.7N 135-10.3E)
備 考 荒天等により作業日が変更されることがある
海 図 W 1 1 4 5
出 所 五本部交通部



21年599項 和歌山下津港 - 外港 プレジャーボート体験航海

和歌山マリーナシティにおいて、プレジャーボート体験航海が実施される。

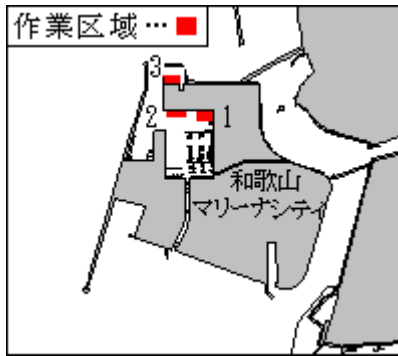
期 間 平成21年7月26日 1000～1600
区 域 34-09-11N 135-10-27E 付近
備 考 区域内に仮設桟橋1基及び浮標3基が設置される
行事期間中は警戒船が配備される
海 図 W 1 1 4 5
出 所 和歌山下津港長



21年600項 和歌山下津港 - 外港 仮設桟橋設置

和歌山マリーナシティにおいて、仮設桟橋が設置されている。

期 間 平成21年9月上旬まで
位 置 下記3地点付近
(1) 34-09-28N 135-10-43E
(2) 34-09-28N 135-10-38E
(3) 34-09-33N 135-10-36E
海 図 W 1 1 4 5
出 所 和歌山下津港長



21年601項 和歌山下津港 - 外港 ヨットレース

雑賀崎南西方において、クルーザーヨット(約15隻)によるヨットレースが実施される。

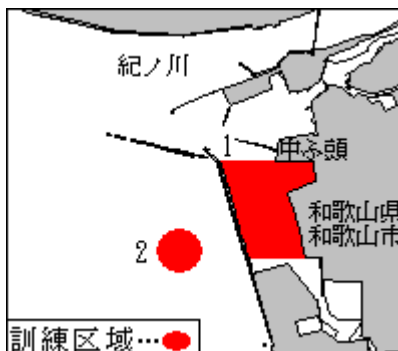
期間 平成21年7月26日 1000～1530
区域 34-10.0N 135-07.6Eを中心とする半径1000mの円内海域
備考 区域内にコースを示す橙色浮標が3基設置される
 レース中は警戒船が配備される
海図 W1143
出所 和歌山下津港長



21年602項 和歌山下津港 - 和歌山区、南区及び付近 操船訓練

中ふ頭南西方及び外防波堤西方において、巡視船等による操船訓練が実施される。

1 期日 平成21年7月19日 1200～1600
区域 下記4地点及び陸岸で囲まれる海域
 (1) 34-12-44N 135-08-24E (岸線角)
 (2) 34-12-43N 135-08-00E (防波堤上)
 (3) 34-12-09N 135-08-12E (防波堤先端)
 (4) 34-12-10N 135-08-37E (岸線角)
2 期日 平成21年7月20日 0900～1600
区域 34-12-12N 135-07-42Eを中心とする半径250mの円内海域
備考 巡視船は「UY」旗を掲揚
海図 W1150
出所 和歌山下津港長



21年603項 大阪湾 救難訓練

五管区水路通報21年27号582項削除

大阪湾において、巡視船及び航空機による救難訓練が実施される。

期 間 平成21年7月22日 1300～1700

7月29日 1000～1120

7月31日 0900～1300

区 域 34-28.1N 135-05.9Eを中心とする半径5.5海里の円内海域
(ただし、関西航空管制圏及び出発進入経路を除く(付図参照))

標 識 巡視船は「UY」旗を掲揚

海 図 W150A(JP共)

出 所 関西空港海上保安航空基地、高知海上保安部



21年604項 大阪湾 - 淡輪港 灯浮標一時撤去

大阪府淡輪港口第1号灯浮標(灯台表第1巻3510.31)(34-20-48N 135-10-54E)は一時撤去されている。

備 考 平成21年9月下旬復旧予定

海 図 W1398 - W1143

出 所 大阪海上保安監部



21年605項 阪南港 - 第1区 水路測量

阪南2区北防波堤北東方において、水路測量が実施される。

期 間 平成21年8月1日～31日のうち3日間

位 置 34-29.5N 135-21.5E 付近

海 図 W1141(JP共)

出 所 五本部海洋情報部



21年606項 阪南港 - 第2区 航泊禁止

地藏浜地先において、花火大会の実施に伴い一般船舶の航泊が禁止される。
(花火大会従事船舶及び阪南港長が許可した船舶を除く。)

期日 平成21年7月25日 1800～2130

区域 (1)(2)、(3)～(5)をそれぞれ結ぶ線及び陸岸により囲まれる区域

(1) 34-28-20N 135-21-46E(岸線角)

(2) 34-28-26N 135-21-36E(岸線上)

(3) 34-27-45N 135-21-11E(防波堤先端)

(4) 34-28-08N 135-20-47E

(5) 34-28-10N 135-20-52E(岸線上)

備考 上記区域明示用の黄色灯付浮標が7基設置される
荒天等により花火大会が実施できない場合は航泊禁止は解除される。
警戒船が配備される

海図 W1141(JP共)

出所 阪南港長公示第1号(21.6.25)



21年607項 阪南港 - 泉佐野航路 灯浮標交換作業

泉佐野航路において、設標船「ほくと」による灯浮標交換作業が実施される。

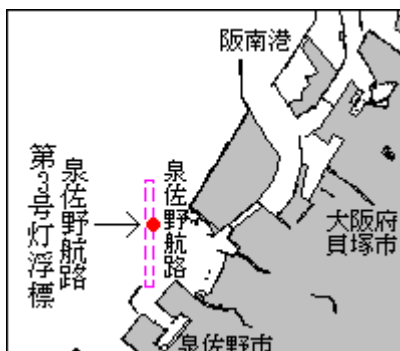
期日 平成21年7月31日 日出～日没

名称 泉佐野航路第3号灯浮標 (灯台表第1巻3516) (34-26.8N 135-19.2E)

備考 荒天等により作業日が変更されることがある

海図 W1141(JP共)

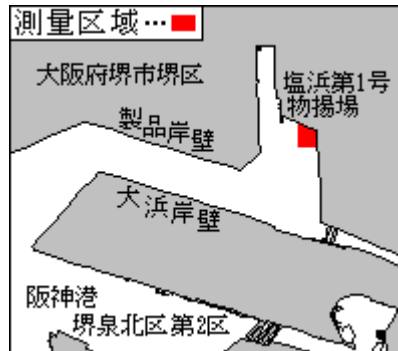
出所 五本部交通部



21年608項 阪神港 - 堺泉北区、第2区 水路測量

塩浜第1号物揚場前面において、水路測量が実施される。

期間 平成21年7月22日(予備日23日)0800~1300
位置 34-35-30N 135-27-44E 付近
備考 作業船は白紅白の燕尾旗を掲揚
海図 W1146(JP共)
出所 五本部海洋情報部



21年609項 阪神港 - 堺泉北区、第5区 灯浮標交換作業

助松ふ頭北方において、設標船「ほくと」による灯浮標交換作業が実施される。

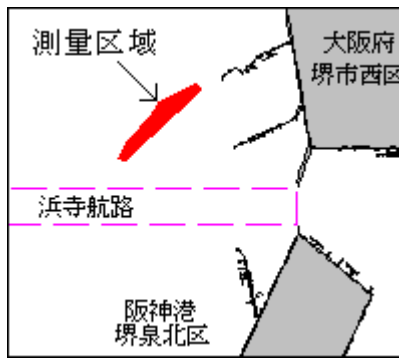
期日 平成21年7月31日 日出~日没
名称 泉北南第6号灯浮標(灯台表第1巻3536)(34-32.1N 135-23.7E)
備考 荒天等により作業日が変更されることがある
海図 W1110(JP共)
出所 五本部交通部



21年610項 阪神港 - 堺泉北区、第7区 水路測量

堺LNGセンター桟橋南西方において、水路測量が実施される。

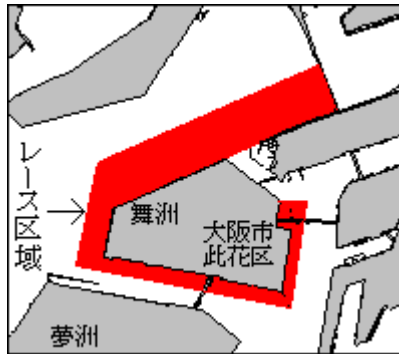
期間 平成21年8月1日~31日のうち3日間
位置 34-33.8N 135-23.9E 付近
海図 W1110(JP共) - W1146(JP共)
出所 五本部海洋情報部



21年611項 阪神港 - 大阪区、第1区及び第6区 ヨットレース

夢洲周辺において、ディンギーヨットによるヨットレースが実施される。

期間 平成21年7月19日 1300～1530
区域 34-40.5N 135-23.9E付近（付図参照）
備考 上記区域内にコースを示す橙色浮標を5基設置
 レース中は警戒船が配備される
 入出港船の状況によりレース区域が変更される場合がある
海図 W123(JP共) - W1107(JP共)
出所 阪神港長



21年612項 阪神港 - 神戸区、第1区 海上行事

メリケン波止場東方海域において、「第25回神戸港ポート天国」が実施される。

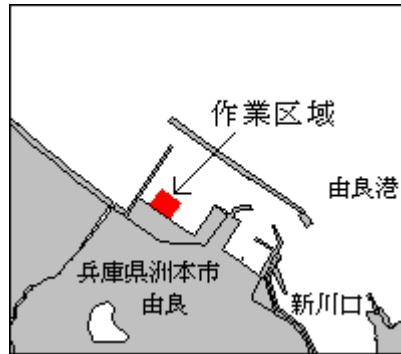
期間 平成21年7月20日 1000～1600（荒天中止）
区域 下記(1)(2)を結ぶ線、(3)(4)を結ぶ線及び陸岸で囲まれる海域
 (1) 34-41-04N 135-11-28E（岸線角）
 (2) 34-41-04N 135-11-24E（岸線上）
 (3) 34-40-46N 135-11-23E（岸線角）
 (4) 34-40-46N 135-11-36E（岸線角）
備考 区域内に台船及び浮桟橋が7月19日1300～7月20日1800の間設置される
 消防艇による展示放水、潜水土による海底清掃作業等の各種行事が実施される
 行事中は警戒船が配備される
海図 W101A(JP共) - W101B(JP共)
出所 阪神港長



21年613項 淡路島 - 由良港 浮棧橋移設作業

由良港において、潜水土及び作業船による浮棧橋の移設作業が実施される。

期間 平成21年7月24日（予備日25日～31日）日出～日没
区域 34-17-58N 134-56-28E 付近
海図 W1149（由良港）
出所 神戸海上保安部



21年614項 明石海峡 - 明石港 防波堤等補修工事

西外港南防波堤東端において、潜水土による防波堤及び消波ブロックの補修工事が実施される。

期間 平成21年7月20日～31日（日曜日を除く）日出～日没
区域 34-38-25N 134-59-18E 付近
備考 作業中は警戒船が配備される
海図 W1217（明石港）
出所 神戸海上保安部

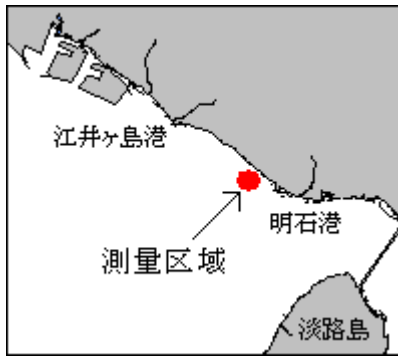


21年615項 明石海峡西方 水路測量

五管区水路通報21年20号424項削除

明石港西方において、水路測量が期間を延長して実施されている。

期間 平成21年7月24日まで（予備日を含む）1000～1600
区域 34-39.1N 134-56.7E 付近
標識 作業船は白紅白の燕尾旗を掲揚
海図 W131（JP共）
出所 五本部海洋情報部



21年616項 姫路港東方 浮標等設置

八木港東方において、水上オートバイ等進入防止用の網が設置されている。

期間 平成21年8月下旬まで

区域 下記4地点付近

(1) 34-45-59N 134-44-27E

(2) 34-45-59N 134-44-19E

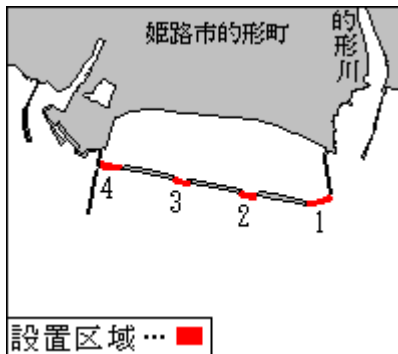
(3) 34-46-01N 134-44-11E

(4) 34-46-02N 134-44-02E

備考 網明示用の黄色灯付浮標及び黄色標識灯が設置されている

海図 W134A

出所 姫路海上保安部



21年617項 姫路港 - 飾磨区、第1区 展示放水

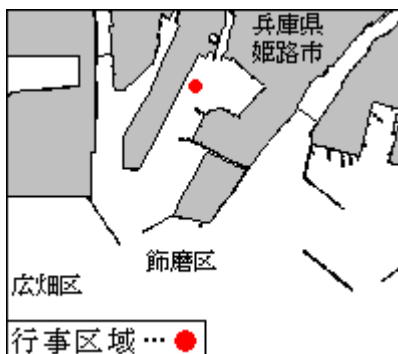
飾磨岸壁前面において、大型クルーズ客船「ふじ丸」の出港セレモニーに伴う見送り放水が実施される。

期日 平成21年7月20日1515～1530のうち約5分間

区域 34-46-48N 134-39-38E 付近

海図 W134B

出所 姫路港長



21年618項 姫路港 - 飾磨区、第1区 航泊禁止

飾磨岸壁東側において、海上花火大会の実施に伴い一般船舶の航泊が禁止される。
(花火大会従事船舶及び姫路港長が許可した船舶を除く。)

期 間 平成21年7月25日(予備日26日) 1820~2100

区 域 (1)(2)及び(3)(4)をそれぞれ結ぶ線並びに陸岸により囲まれる区域
(1) 34-47-00N 134-39-50E(防波堤南端)
(2) 34-47-00N 134-39-47E(岸線角)
(3) 34-46-43N 134-39-27E(岸線上)
(4) 34-46-39N 134-39-37E(防波堤北西端)

備 考 上記区域を黄色灯4基及び黄色灯付浮標1基で表示
雨天等により花火大会が実施できない場合は航泊禁止は解除される
警戒船が配備される

海 図 W 1 3 4 B

出 所 姫路港長公示第21-1号(21.7.8)



21年619項 姫路港 - 広畑航路及び飾磨航路 灯浮標交換作業

広畑航路及び飾磨航路において、設標船「ほくと」による灯浮標交換作業が実施される。

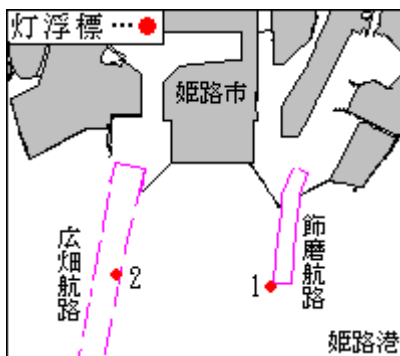
期 日 平成21年7月29日 日出~日没

名 称 (1) 広畑航路第6号灯浮標 (灯台表第1巻3871) (34-45.2N 134-37.5E)
(2) 飾磨航路第1号灯浮標 (灯台表第1巻3859) (34-45.1N 134-38.9E)

備 考 荒天等により作業日が変更されることがある

海 図 W 1 3 4 B

出 所 五本部交通部



21年620項 姫路港西方、伊津湾 水路測量等

五管区水路通報21年25号547項削除

伊津湾において、水路測量及び潜水土による海底調査が期間を延長して実施されている。

期 間 平成21年7月31日までのうち2日間

位 置 34-46-46N 134-31-28E 付近

備 考 作業船は白紅白の燕尾旗を掲揚

海 図 W 1 1 1 3

出 所 五本部海洋情報部



21年621項 家島諸島 - 松島 灯台光達距離変更(予告)

松島灯台(灯台表第1巻3933)(34-35-37N 134-28-37E)の光達距離が変更される。

光達距離 新) 7.5海里
旧) 11.5海里
予定日 平成21年8月3日
海図 W1113
出所 五本部交通部



21年622項 家島諸島 - 家島 防波堤築造工事

家島綱手地区において、潜水士・ガット船等による防波堤の基礎築造工事が実施される。

期間 平成21年7月20日～9月25日(予備日を含む)
区域 34-39.9N 134-31.5E 付近
備考 作業船のアンカー位置明示用の黄色浮標が設置される
作業中は警戒船が配備される
海図 W1113
出所 五本部海洋情報部



21年623項 家島諸島 - 家島港 花火大会

家島漁港において、花火大会が実施される。

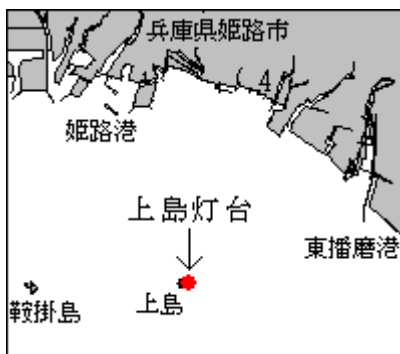
期 日 平成21年7月25日（予備日26日）2115～2200
位 置 34-40.8N 134-32.2E 付近
備 考 区域明示用の黄灯付浮標が設置される
警戒船が配備される
海 図 W1113
出 所 姫路海上保安部



21年624項 家島諸島 - 上島 灯台光達距離変更(予告)

上島灯台(灯台表第1巻3923)(34-41-13N 134-42-51E)の光達距離が変更される。

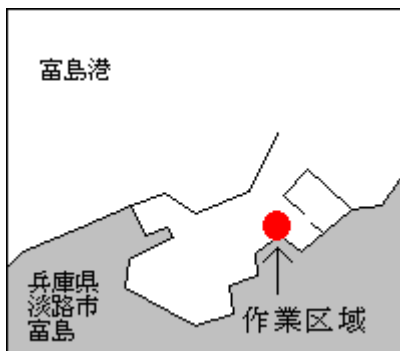
光達距離 新) 12.0海里
旧) 13.0海里
予定日 平成21年8月7日
海 図 W1113
出 所 五本部交通部



21年625項 淡路島 - 富島港 突堤築造工事

富島港において、潜水土・起重機船等による突堤築造工事が実施される。

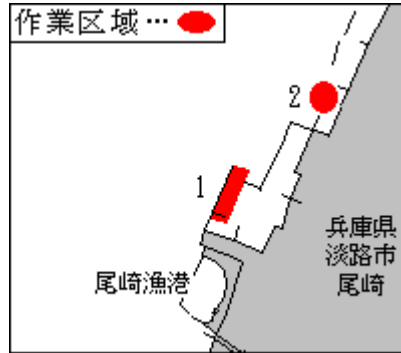
期 間 平成21年7月25日～9月30日（予備日10月1日～31日）日出～日没
区 域 34-32.9N 134-55.9E 付近
備 考 作業中は警戒船が配備される
海 図 W131(JP共) - W150B
出 所 神戸海上保安部



21年626項 淡路島 - 郡家港北東方 防波堤移設工事等

尾崎漁港において、ガット船・潜水土による防波堤移設工事及び掘下げ・養浜作業が実施されている。

期 間 平成21年11月28日まで
区 域 1 防波堤移設工事及び掘下げ作業
34-29-53N 134-51-29E 付近
2 養浜作業
34-30-01N 134-51-39E 付近
備 考 作業中は警戒船が配備される
海 図 W131(JP共)
出 所 五本部海洋情報部



21年627項 淡路島 - 湊港 花火大会

三原川河口において、花火大会が実施される。

期 間 平成21年7月25日(予備日26日) 2000~2045
区 域 34-20.4N 134-43.9E 付近
備 考 上記区域明示用の黄色灯付浮標が6基設置される
花火打ち上げ用台船が1230~2145の間設置される
警戒船が配備される
海 図 W1442-W150B
出 所 神戸海上保安部

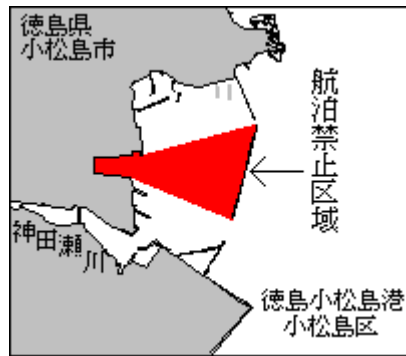


21年628項 徳島小松島港 - 小松島区、第1区及び付近 航泊禁止

東防波堤西側において、花火大会の実施に伴い一般船舶の航泊が禁止される。
(徳島小松島港長が許可した船舶を除く。)

期 間 平成21年7月20日(予備日21日) 1900~2120
区 域 (1)(2)及び(3)(4)を結ぶ線、陸岸及び東防波堤により囲まれる区域
(1) 34-00-44N 134-35-32E(岸線角)
(2) 34-00-49N 134-35-59E(防波堤北端)
(3) 34-00-31N 134-35-53E(防波堤南端)
(4) 34-00-39N 134-35-29E(岸線角)
備 考 区域明示用の黄色灯付浮標6基が設置される
警戒船が配備される
海 図 W1126

出 所 徳島小松島港長公示第1号(21.7.7)



21年629項 四国南岸 - 甲浦港南東方 水路測量

野根海岸において、水路測量が実施される。

期 間 平成21年8月1日～8月31日のうち3日間

位 置 33-30.2N 134-16.3E 付近

備 考 作業船は白紅白の燕尾旗を掲揚

海 図 W77(JP共)

出 所 五本部海洋情報部



21年630項 四国南岸 - 興津埼北西方 水路測量

五管区水路通報21年26号576項削除

小室の浜前面において、水路測量が実施される。

期 間 平成21年7月27日～9月30日までのうち1日間

位 置 33-10.0N 133-12.0E 付近

備 考 作業船は白紅白の燕尾旗を掲揚

海 図 W108(JP共)

出 所 五本部海洋情報部

