



# 五管区水路通報第29号

631項 - 661項

平成21年7月24日

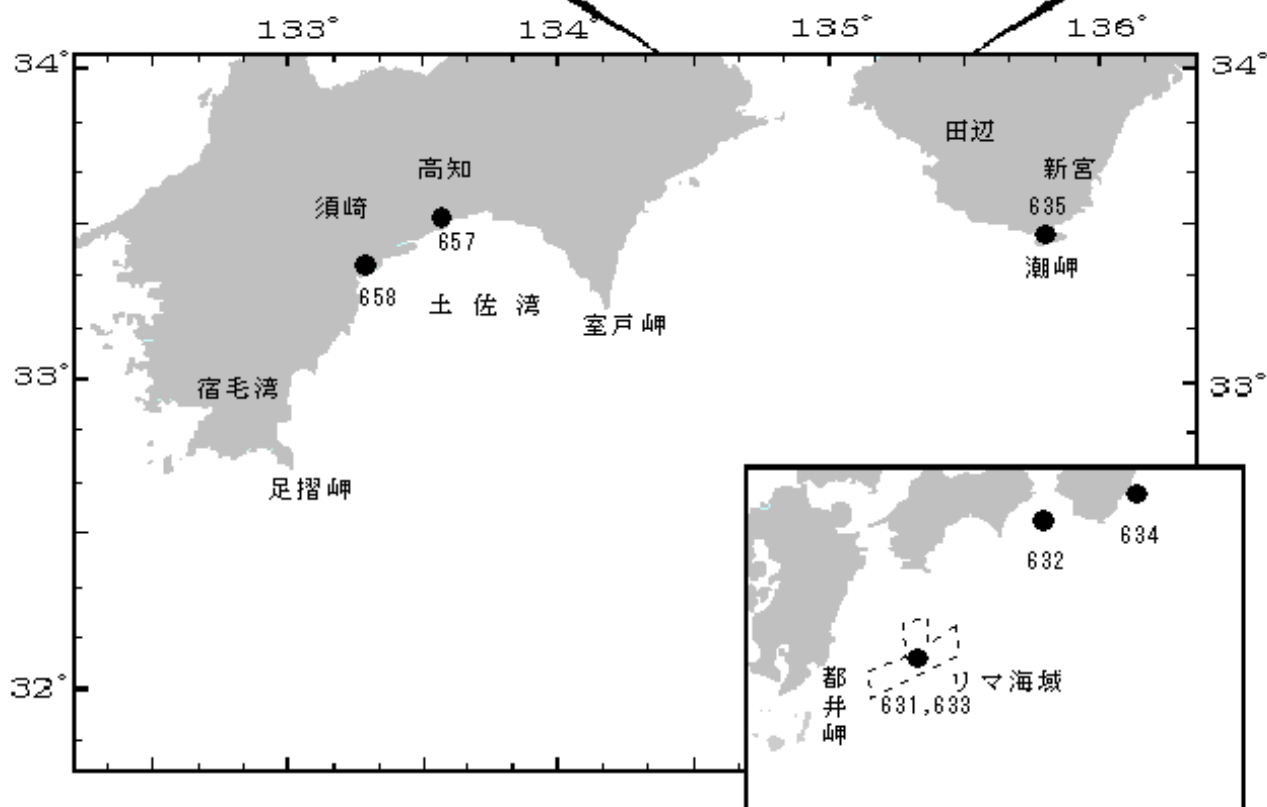
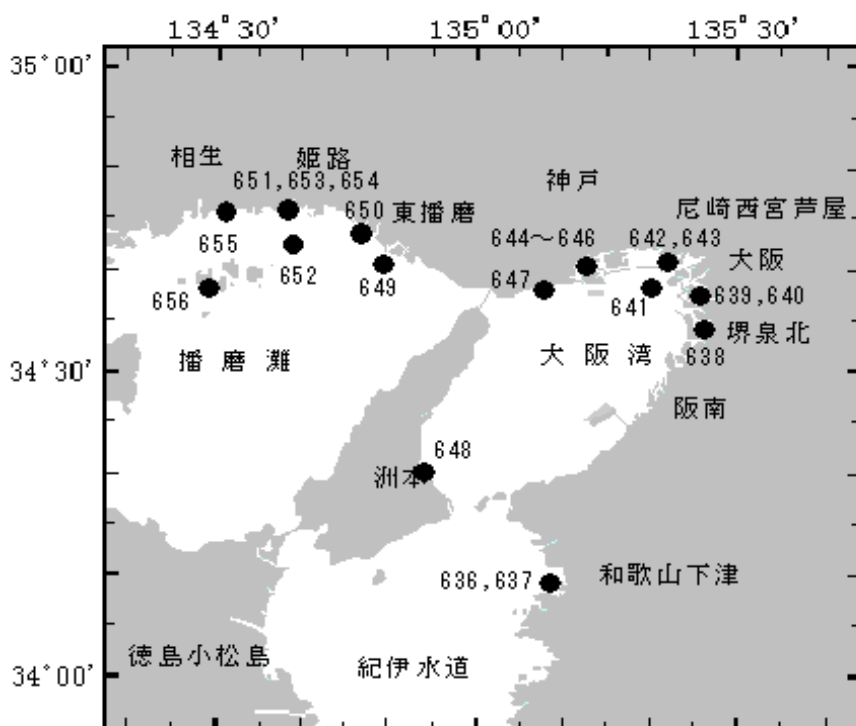
本通報に使用している経度、緯度は世界測地系(WGS-84)に基づいています。

第 631項	四国南岸	足摺岬南方(リマ海域及び付近)	射撃訓練
第 632項	紀伊水道南方		射撃訓練
第 633項	四国南岸	足摺岬南方(リマ海域及び付近)	救難訓練
第 634項	本州南岸	潮岬東方	救難訓練
第 635項	本州南岸	串本港	航泊禁止
第 636項	和歌山下津港	海南区、第2区及び付近	ドラゴンボートレース
第 637項	和歌山下津港	外港	ヨットレース
第 638項	阪神港	堺泉北区、第2区	航泊禁止
第 639項	阪神港	大阪区、第1区	水深減少等
第 640項	阪神港	大阪区	水路測量
第 641項	大阪湾		流速計等設置
第 642項	阪神港	尼崎西宮芦屋区、第1区	閘門改修工事完了
第 643項	阪神港	尼崎西宮芦屋区、第2区	ウェイクボード競技会
第 644項	阪神港	神戸区、第1区及び付近	航泊禁止
第 645項	阪神港	神戸区、第2区	掘下げ作業
第 646項	阪神港	神戸中央航路及び付近	磁気探査作業
第 647項	阪神港	神戸区、第4区	波除堤築造工事等
第 648項	淡路島	洲本港	航泊禁止
第 649項	東播磨港及び播磨灘		灯浮標交換作業
第 650項	東播磨港		流速計設置
第 651項	姫路港	飾磨区、第1区及び付近	海上パレード
第 652項	姫路港及び付近		海上パレード及び展示訓練
第 653項	姫路港	東区、第1区	護岸補修工事
第 654項	姫路港	東航路付近	水路測量
第 655項	姫路港西方	伊津湾	物揚場築造工事
第 656項	家島諸島	西島	魚礁設置作業
第 657項	四国南岸	高知港	掘下げ作業
第 658項	四国南岸	須崎港	花火大会
第 659項	四国南岸	足摺岬付近	船舶通航信号所一時業務休止
第 660項			海図新刊
第 661項			海図改版

[海図の改補\(小改正\)のお知らせ\(海上保安庁水路通報第28号\(平成21年7月17日発行\)掲載分\)](#)

今週は、五管区内の小改正通報はありません。

# 第29号 索引図



※項数は、太平洋で実施される訓練から先に付与します。

五管区水路通報に関するお問合せはこちらまで  
 〒650-8551 神戸市中央区波止場町1-1  
 第五管区海上保安本部海洋情報部監理課情報係  
 TEL: 078-391-6651(内線2515、2516)  
 FAX: 078-332-6307(自動受信)

五管区水路通報提供サービス  
 FAX: 078-332-6307……最新号(ポーリング受信方式)  
 インターネット: URL <http://www1.kaiho.mlit.go.jp/KAN5/tuho/tuho2.htm>

21年631項 四国南岸 - 足摺岬南方(リマ海域及び付近)

射撃訓練

自衛隊航空機による空対空射撃訓練が実施される。

期間 平成21年8月3日～31日(土曜、日曜を除く)

区域1 0600～1800

区域2 0700～1900

区域1 下記8地点により囲まれる区域

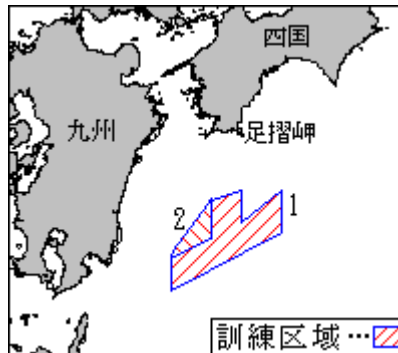
- (1) 32-09-13N 132-59-51E
- (2) 31-48-13N 132-59-51E
- (3) 32-02-13N 133-29-51E
- (4) 31-42-13N 133-29-51E
- (5) 31-04-13N 132-07-51E
- (6) 31-25-13N 132-07-51E
- (7) 31-38-13N 132-37-51E
- (8) 32-01-43N 132-37-51E

区域2 下記5地点により囲まれる区域

- (1) 32-03-13N 132-37-51E
- (2) 31-38-13N 132-37-51E
- (3) 31-25-13N 132-07-51E
- (4) 31-30-43N 132-09-21E
- (5) 32-00-13N 132-34-51E

海図 W157

出所 防衛省航空幕僚監部



21年632項 紀伊水道南方 射撃訓練

蒲生田岬南方において、巡視船による水上射撃訓練が実施される。

期間 平成21年8月6日(予備日7日) 1000～1630

区域 33-29.6N 134-48.8Eを中心とする半径5海里の円内海域

標識 巡視船は「NE4」及び「UY」旗を掲揚

海図 W77(JP共)

出所 徳島海上保安部



21年633項 四国南岸 - 足摺岬南方(リマ海域及び付近)

救難訓練

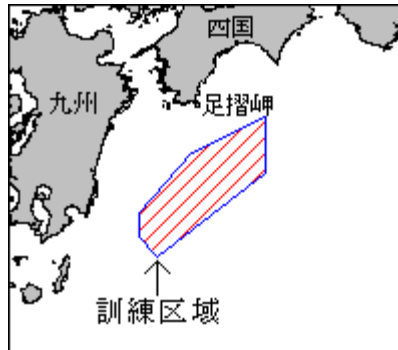
自衛隊航空機による救難訓練が実施される。

期間 平成21年8月3日～31日(土曜、日曜を除く) 0800～2100

区域 下記6地点により囲まれる区域

- (1) 32-35-50N 134-00-00E
- (2) 31-52-55N 134-00-00E
- (3) 30-48-13N 132-22-51E
- (4) 31-04-13N 132-07-51E
- (5) 31-23-13N 132-07-51E
- (6) 32-09-13N 132-53-51E

備考 照明筒吊光、信号筒、信号発煙照明筒、目標弾及びフレアが使用される  
 海図 W 1 5 7  
 出所 航空自衛隊新田原救難隊



21年634項 本州南岸 - 潮岬東方 救難訓練

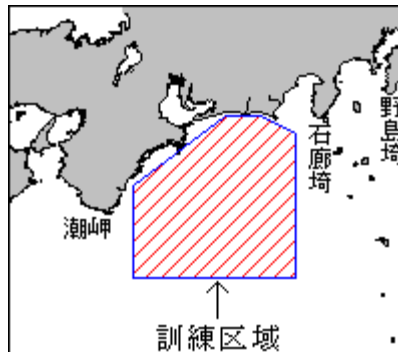
自衛隊航空機による救難訓練が実施される。

期間 平成21年8月3日～31日（土曜、日曜及び祝日を除く）0800～2100

区域 下記6地点により囲まれる海域

- (1) 34-38-12N 137-29-49E
- (2) 34-38-12N 137-59-49E
- (3) 34-25-12N 138-29-49E
- (4) 32-40-13N 138-29-49E
- (5) 32-40-13N 136-09-50E
- (6) 33-47-12N 136-09-50E

備考 キャンدلライト、スモークライト、マリンマーカー及びシーマーカーが使用される  
 海図 W 6 1 B  
 出所 航空自衛隊浜松救難隊



21年635項 本州南岸 - 串本港 航泊禁止

串本港において、海上花火大会の実施に伴い一般船舶の航泊が禁止される。  
 (田辺海上保安部長が許可した船舶を除く。)

期間 平成21年8月1日（予備日2日、3日）1930～2130

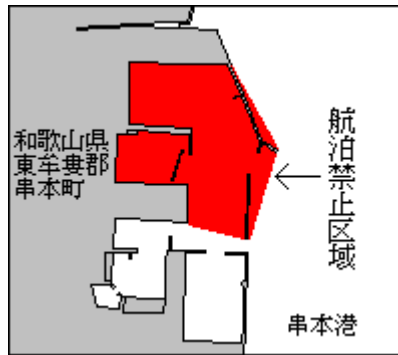
区域 下記4地点を結ぶ線及び陸岸により囲まれる区域

- (1) 33-28-12N 135-47-08E (岸線角)
- (2) 33-28-03N 135-47-13E (串本港北防波堤灯台)
- (3) 33-27-54N 135-47-09E (防波堤南端角)
- (4) 33-27-56N 135-47-03E (岸線角)

備考 荒天等により花火大会が実施できない場合は航泊禁止は解除される  
 警戒船が配備される

海図 W 9 9 (分図「串本港」)

出所 田辺海上保安部長公示第1号(21.7.10)



21年636項 和歌山下津港 - 海南区、第2区及び付近 ドラゴンボートレース

和歌山マリーナシティ付近において、ドラゴンボートレースが実施される。

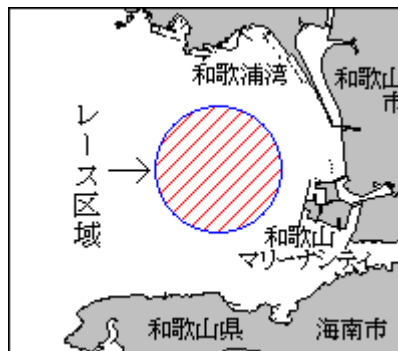
期 間 平成21年8月5日～10日（予備日を含む） 日出～日没  
 区 域 34-09.1N 135-10.4E 付近  
 備 考 上記区域明示用の灯付浮標並びに浮桟橋及びコースを示す浮標が設置される  
 海 図 W1145  
 出 所 和歌山下津港長



21年637項 和歌山下津港 - 外港 ヨットレース

和歌浦湾において、ディンギーヨット（約120隻）によるヨットレースが実施される。

期 間 平成21年8月8日～10日 0900～1700  
 区 域 34-09.7N 135-09.3Eを中心とする半径0.7海里の円内海域  
 備 考 区域内にコースを示す黄色浮標が3基設置される  
 レース中は警戒船が配備される  
 海 図 W1145 - W1143  
 出 所 和歌山下津港長



21年638項 阪神港 - 堺泉北区、第2区 航泊禁止

堺旧港において、海上花火大会の実施に伴い一般船舶の航泊が禁止される。  
 （阪神港長が許可した船舶及び当該行事に従事する船舶を除く。）

期 日 平成21年8月9日 2030～2100  
 位 置 34-34.59N 135-27.50Eを中心とする半径80mの円内海域  
 備 考 上記区域明示用の黄色灯付浮標2基が設置される  
 荒天等により花火大会が実施できない場合は航泊禁止は解除される

警戒船が配備される  
海図 W 1 1 4 6 (J P 共)  
出所 阪神港長公示大第21-5号(21.7.17)



## 21年639項 阪神港 - 大阪区、第1区 水深減少等

夢洲南東方において、水深減少及び水中障害物が存在する。

### 1 水深減少

海図記載より約0.5m~1m減少している

区域 下記2地点を結ぶ線上付近

(1) 34-38-57.0N 135-24-00.5E

(2) 34-38-44.5N 135-23-58.0E

### 2 水中障害物存在

位置 (3) 34-38-54.7N 135-24-05.0E (物体：不明 最浅水深：約15.4m 海底からの高さ約1m)

海図 W 1 2 3 (J P 共)  
出所 五本部海洋情報部



## 21年640項 阪神港 - 大阪区 水路測量

阪神港大阪区において、水路測量が実施されている。

期間 平成21年8月31日まで

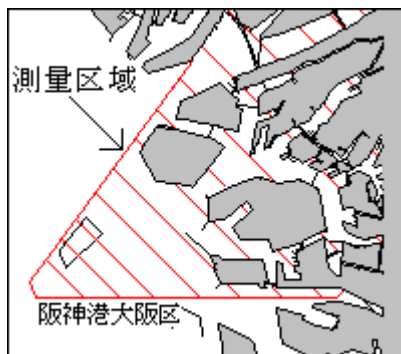
区域 34-38N 135-23E付近

阪神港大阪区全域(付図参照)

標識 測量船は白紅白の燕尾旗を掲揚

海図 W 1 2 3 (J P 共) - W 1 1 0 3 (J P 共)

出所 五本部海洋情報部



## 21年641項 大阪湾 - 流速計等設置

西宮防波堤南方において、流速計及び水質計が設置される。

期 間 平成21年8月4日～20日（予備日21日～31日）

位 置 下記3地点

(1) 34-39-31N 135-21-34E

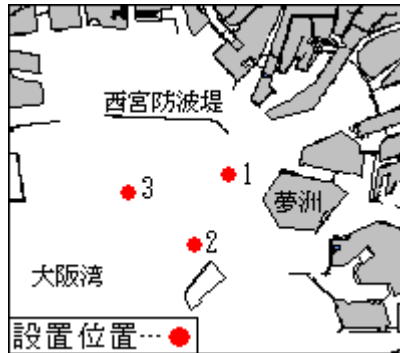
(2) 34-38-11N 135-20-48E

(3) 34-39-10N 135-19-21E

備 考 流速計等明示用の赤白旗及び黄灯付浮標が設置される  
設置・撤去作業は潜水土により実施される

海 図 W123(JP共) - W1103(JP共)

出 所 神戸海上保安部



## 21年642項 阪神港 - 尼崎西宮芦屋区、第1区 開門改修工事完了

五管区水路通報21年23号491項削除

尼崎第2開門の改修工事が完了し、通航は可能となっている。

区 域 34-42-04N 135-23-55E 付近

海 図 W1107(JP共)

出 所 阪神港長



## 21年643項 阪神港 - 尼崎西宮芦屋区、第2区 ウェイクボード競技会

芦屋沖地区北側水路において、ウェイクボード競技会が実施される

期 間 平成21年8月7日～10日（予備日を含む）0700～1800

区 域 34-42.9N 135-18.7E 付近

備 考 上記区域を示す橙色浮標4基及び競技スタート位置を示す赤色浮標4基が設置される  
浮棧橋、ジャンプ台、スライダーが設置され各々アンカー位置明示用の黄色灯付浮標が設置される  
競技中は警戒船が配備される

海 図 W1107(JP共) - W101A(JP共)

出 所 阪神港長



## 21年644項 阪神港 - 神戸区、第1区及び付近 航泊禁止

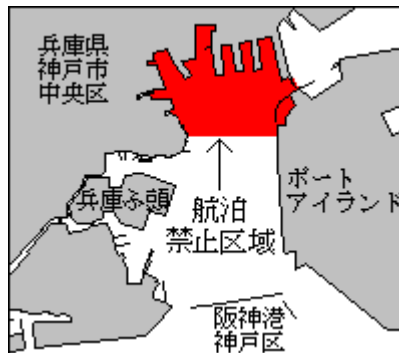
「第39回みなとこうべ海上花火大会」の実施に伴い一般船舶の航泊が禁止される。  
(阪神港長が許可した船舶、当該行事に従事する船舶及び官公庁船舶を除く。)

期 日 平成21年8月1日 1900～2020

区 域 (1)(2)及び(3)(4)をそれぞれ結ぶ線及び陸岸により囲まれる区域  
 (1) 34-40-46N 135-12-13E(新港第4突堤南東角)  
 (2) 34-40-41N 135-12-18E(岸線角)  
 (3) 34-40-21N 135-12-06E(岸線上)  
 (4) 34-40-20N 135-11-22E(川崎造船第7船台南東角)

備 考 上記区域明示用の黄色灯付浮標等11基が設置される  
 荒天等により行事が中止された場合は航泊禁止は解除される  
 警戒船が配備される

海 図 W101A(JP共) - W101B(JP共)  
 出 所 阪神港長公示神第21-5号(21.7.21)



## 21年645項 阪神港 - 神戸区、第2区 掘下げ作業

ポートアイランド東方において、グラブ船等による掘下げ作業が実施される。

期 間 平成21年7月27日～8月24日(予備日8月25日～9月10日)終日

区 域 下記5地点及び陸岸で囲まれる区域  
 (1) 34-39-55N 135-14-11E(岸線角)  
 (2) 34-39-55N 135-14-12E  
 (3) 34-39-44N 135-14-19E  
 (4) 34-39-39N 135-14-01E  
 (5) 34-39-50N 135-13-56E(岸線上)

備 考 作業中は警戒船が配備される  
 作業船のアンカー位置明示用の黄色灯付浮標が設置される

海 図 W101A(JP共)  
 出 所 阪神港長





21年646項 阪神港 - 神戸中央航路及び付近 磁気探査作業

ポートアイランド東方において、作業船による磁気探査作業が実施される。

期間 平成21年7月27日～8月28日（予備日29日～31日）日出～日没

区域 下記4地点で囲まれる海域

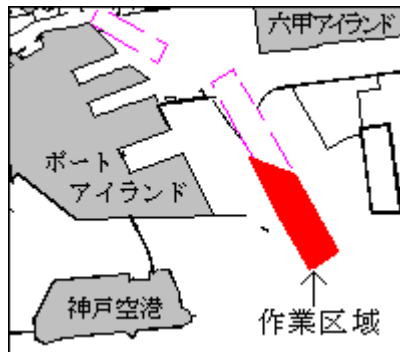
- (1) 34-39-42N 135-15-05E
- (2) 34-39-39N 135-15-38E
- (3) 34-38-38N 135-16-16E
- (4) 34-38-28N 135-15-56E

備考 磁気探査作業は探査船を曳船で曳航しながら実施される（曳航長:50～60m）

作業中は警戒船が配備される

海図 W101A(JP共)

出所 阪神港長



21年647項 阪神港 - 神戸区、第4区 波除堤築造工事等

須磨ヨットハーバーにおいて、潜水土・起重機船等による棧橋及び波除堤築造工事並びに船揚場改修工事が実施されている。

期間 平成21年10月15日まで（土曜、日曜及び祝日を除く）日出～日没

区域 34-38.5N 135-07.9E 付近

海図 W101B(JP共)

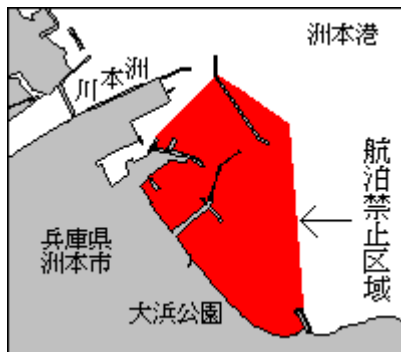
出所 阪神港長



21年648項 淡路島 - 洲本港 航泊禁止

大浜公園前面において、第61回淡路島まつり「花火大会」実施に伴い一般船舶の航泊が禁止される。（神戸海上保安部長が許可した船舶及び当該花火大会に従事する船舶を除く。）

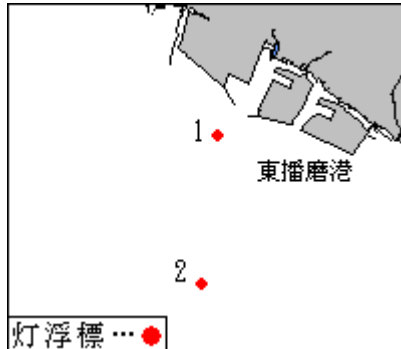
期 間 平成21年8月2日（予備日3日）1945～2100  
 区 域 下記4点を結ぶ線及び陸岸により囲まれる区域  
     (1) 34-20-51N 134-53-59E(防波堤先端)  
     (2) 34-20-59N 134-54-08E(防波堤角)  
     (3) 34-20-53N 134-54-20E  
     (4) 34-20-29N 134-54-21E(防波堤先端)  
 備 考 上記区域明示用の黄色灯付浮標他14基が設置される  
         警戒船が配備される  
 海 図 W 1 1 4 9 (洲本港)  
 出 所 神戸海上保安部長公示第21-1号(21.7.21)



## 21年649項 東播磨港及び播磨灘 灯浮標交換作業

設標船「ほくと」による灯浮標交換作業が実施される。

期 日 平成21年8月3日 日出～日没  
 名 称 (1) 東播磨航路第5号灯浮標 (灯台表第1巻3836) (34-41.4N 134-49.5E)  
       (2) 播磨灘北航路第10号灯浮標 (灯台表第1巻3821) (34-38.5N 134-49.1E)  
 備 考 荒天等により作業日が変更されることがある  
 海 図 W 1 0 7 ( J P 共 ) - W 1 3 1 ( J P 共 )  
 出 所 五本部交通部



## 21年650項 東播磨港 - 流速計設置

高砂西港沖において、流速計が設置される。

期 間 平成21年7月31日～8月17日（予備日8月17日～9月8日）  
 位 置 下記2地点  
     (1) 34-44-25N 134-47-02E  
     (2) 34-44-05N 134-46-46E  
 備 考 流速計明示用の赤白旗及び黄灯付浮標が設置される  
 海 図 W 1 0 7 ( J P 共 )  
 出 所 東播磨港長



21年651項 姫路港 - 飾磨区、第1区及び付近 海上パレード

飾磨岸壁前面から南西方において、帆船「海王丸」歓迎の為の海上パレード(ヨット約40隻)が実施される。

期日 平成21年8月2日0930~1020

区域 下記4地点を結ぶ線上付近

- (1) 34-46.9N 134-39.8E
- (2) 34-46.9N 134-39.6E
- (3) 34-46.0N 134-39.1E
- (4) 34-45.4N 134-39.0E

備考 警戒船が配備される

海図 W134B

出所 姫路港長



21年652項 姫路港及び付近 海上パレード及び展示訓練

姫路港沖において、巡視船・警察艇・消防艇及び航空機による海上パレード及び展示訓練が実施される。

期日 平成21年8月2日1100~1200

区域 下記(1)~(4)で囲まれる海域及び(4)と(5)を結ぶ線上付近

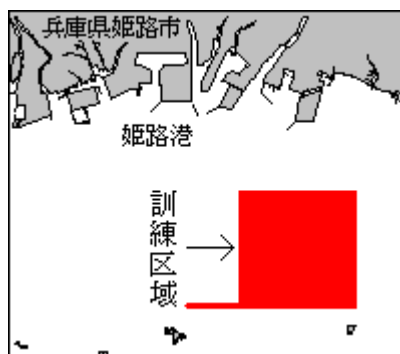
- (1) 34-44-17N 134-40-00E
- (2) 34-44-17N 134-43-00E
- (3) 34-41-39N 134-43-00E
- (4) 34-41-39N 134-40-00E
- (5) 34-41-39N 134-39-00E

備考 警戒船が配備される

荒天等により訓練が中止される場合がある

海図 W1113

出所 姫路海上保安部



## 21年653項 姫路港 - 東区、第1区 護岸補修工事

東航路北北西方において、潜水土及び起重機船等による護岸補修工事が実施される。

期 間 平成21年7月27日～10月10日 日出～日没  
区 域 34-46.3N 134-40.8E 付近  
備 考 作業中は警戒船が配備される  
海 図 W134A  
出 所 姫路港長



## 21年654項 姫路港 - 東航路付近 水路測量

五管区水路通報21年25号546項関連

東航路及び北方において、水路測量が実施される。

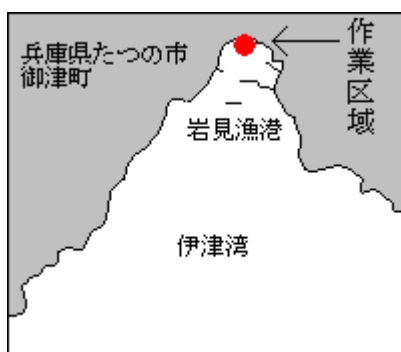
期 間 平成21年8月3日～7日のうち1日間  
位 置 34-45-40N 134-31-03E 付近  
備 考 作業船は白紅白の燕尾旗を掲揚  
海 図 W134A  
出 所 五本部海洋情報部



## 21年655項 姫路港西方 - 伊津湾 物揚場築造工事

岩見漁港において、クレーン付台船等による物揚場築造工事が実施されている。

期 間 平成21年11月20日まで  
位 置 34-47.0N 134-31.7E 付近  
海 図 W1113  
出 所 五本部海洋情報部



## 21年656項 家島諸島 - 西島 魚礁設置作業

西島において、クレーン付き台船等による魚礁設置作業が実施される。

期間 平成21年7月24日（予備日25日～30日）日出～日没  
区域 34-38.9N 134-28.9E 付近  
備考 作業中は警戒船が配備される  
海図 W1113  
出所 五本部海洋情報部



## 21年657項 四国南岸 - 高知港 掘下げ作業

第1ふ頭前面において、グラブ船等による掘下げ作業が実施される。

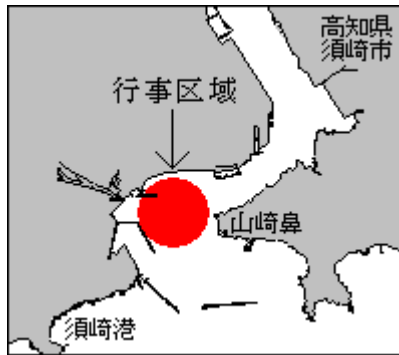
期間 平成21年7月27日～8月15日（予備日16日～31日）日出～日没  
区域 33-32-42N 133-33-38E 付近  
備考 作業中は警戒船が配備される  
作業船アンカー位置明示用の灯付浮標及びアンカーワイヤーの海面下3m位置を示す黄色浮標が設置される  
海図 W110  
出所 高知港長



## 21年658項 四国南岸 - 須崎港 花火大会

山崎鼻西方において、花火大会が実施される。

期間 平成21年8月1日（予備日29日）2000～2100  
区域 33-23-00N 133-17-09Eを中心とする半径350mの円内海域  
備考 上記区域内に花火打上げ用台船が打上当日0800～翌日0800の間設置される  
警戒船が配備される  
海図 W105  
出所 高知海上保安部



---

## 21年659項 四国南岸 - 足摺岬付近 船舶通航信号所一時業務休止

足摺岬付近で実施している船舶自動識別装置 (AIS) を利用した情報提供のうち、佐田岬灯台の気象情報の提供が一時業務休止される。

名称 江崎船舶通航信号所 (灯台表第1巻8109.7)  
期日 平成21年7月27日0900 ~ 1300  
出所 五本部交通部

---

## 21年660項 海図新刊

番号	図名	縮尺1:	刊行年月	図積	価格(税込)
J P 1 0 7	HIGASHI-HARIMA KO	15,000	2009-7	全	3,360円
出所	海上保安庁水路通報21年27号(21.7.10)				

---

## 21年661項 海図改版

番号	図名	縮尺1:	刊行年月	図積	価格(税込)
W 1 0 7	東播磨港	15,000	2009-7	全	3,360円
備考	上記改版に伴い、海図W107(2001年3月刊行)は廃版とする。				
出所	海上保安庁水路通報21年27号(21.7.10)				

---