



# 五管区水路通報第30号

662項 - 689項

平成21年7月31日

本通報に使用している経度、緯度は世界測地系(WGS-84)に基づいています。

第 662項	紀伊水道南方		潜水艦潜航試験
第 663項	四国南岸		水路測量
第 664項	本州南岸	周参見港南東方	消波ブロック据付工事完了
第 665項	紀伊水道	日ノ御埼北方	流速計設置
第 666項	紀伊水道	湯浅広港	掘下げ作業等
第 667項	友ヶ島水道南方		流速計設置
第 668項	和歌山下津港	海南区、第2区及び付近	花火大会
第 669項	和歌山下津港	和歌山区、第1区	掘下げ作業等
第 670項	和歌山下津港	外港	ヨットレース
第 671項	和歌山下津港	外港	地盤改良工事等
第 672項	大阪湾		救難訓練
第 673項	阪神港	神戸区、第1区	重量物荷役作業
第 674項	阪神港	神戸区、第2区	深浅測量
第 675項	阪神港	神戸区、第2区	重量物荷役作業
第 676項	淡路島	津名港東方	搜索訓練
第 677項	明石海峡	明石港	防波堤改修工事
第 678項	播磨灘		潜水作業
第 679項	姫路港	東区、第2区	防波堤一部完成
第 680項	姫路港	飾磨区、第1区	潜水作業
第 681項	姫路港	網干区、第1区	掘下げ作業
第 682項	姫路港	網干区第1区及び西区第1区	掘下げ作業
第 683項	相生港		海上行事
第 684項	家島諸島	西島	魚礁設置
第 685項	家島諸島	男鹿島南方	魚礁設置作業
第 686項	四国南岸	高知港	防波堤延長
第 687項	四国南岸	高知港	灯付浮標設置
第 688項	四国南岸	高知港	花火大会
第 689項	瀬戸内海		船舶通航信号所一時業務休止

## 海図の改補(小改正)のお知らせ(海上保安庁水路通報第29号(7月24日発行)掲載分)

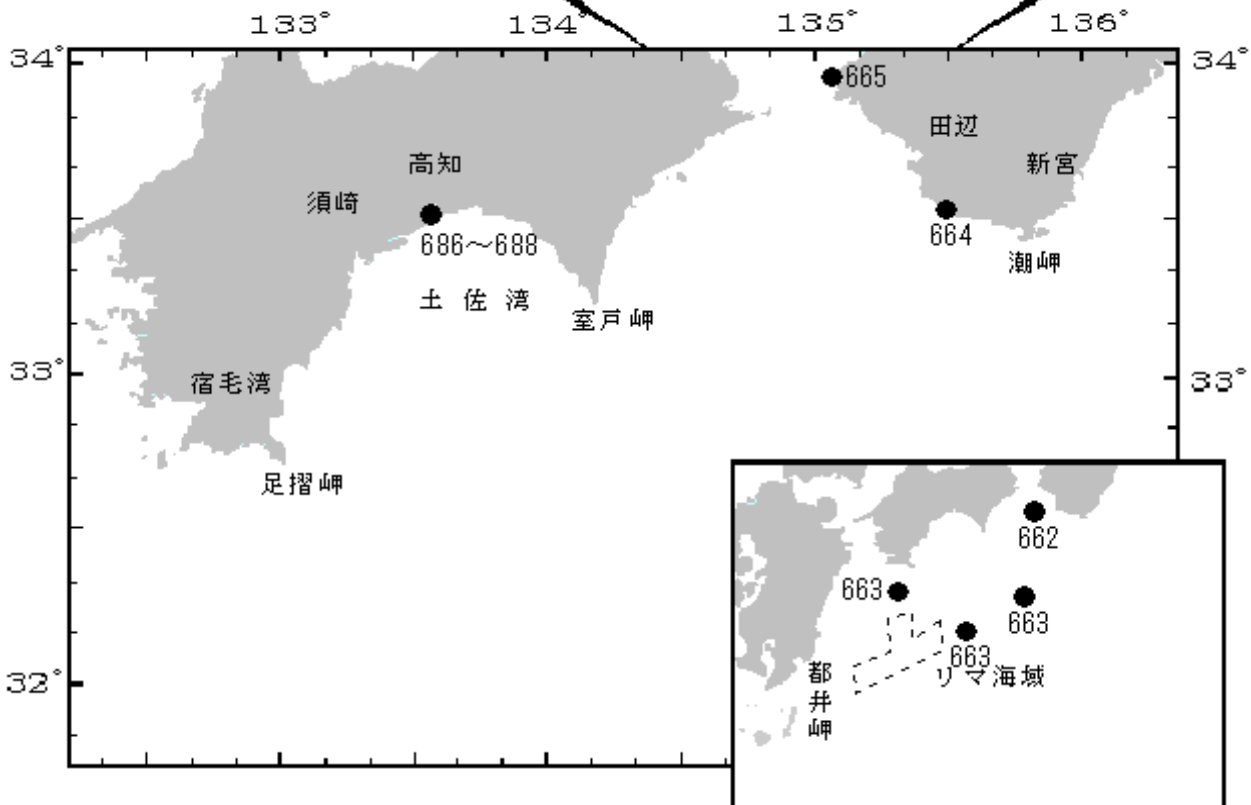
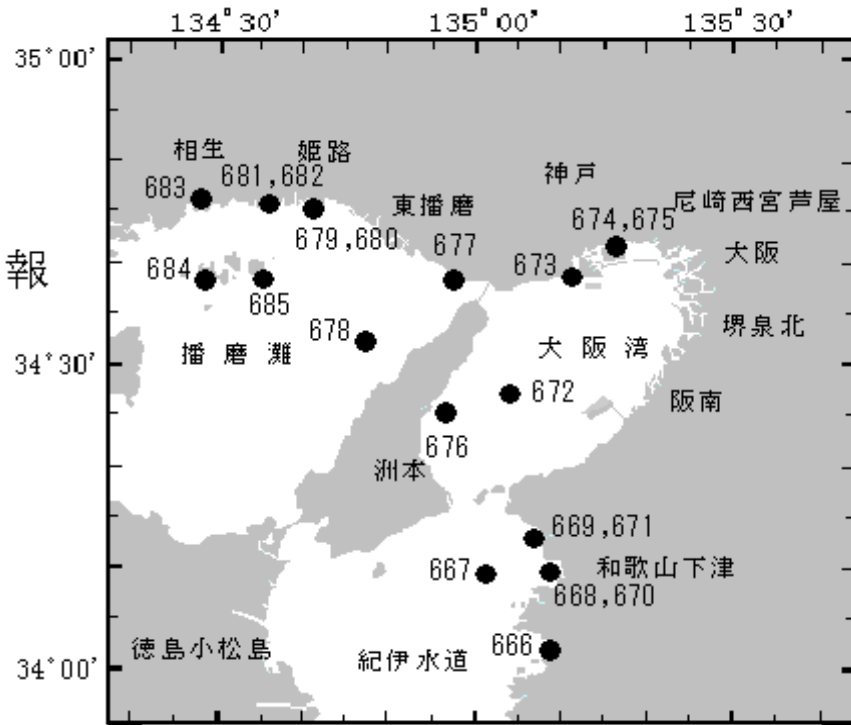
海 域	改正内容	該当海図	項 数	五管区水路通報の 項数
阪神港、堺泉 北区	水深等について(補 正図)	W1110(JP共)	1251	-----
阪神港、神戸 区	水深等について(補 正図)	W101A(JP共) - W1103(JP共)	1252	-----
阪神港、神戸 区	水深、岸線等につい て(補正図)	W101B(JP共) - W131(JP共)	1253	21年12号294項
明石海峡付近	水深等について(補 正図)	W106(JP共) - W131(JP共) - W150A (JP共) - W150B	1254	-----
勝浦湾	照射灯廃止	W46(分図「勝浦湾」共)	1258	21年24号507項
湯浅湾	水深等について	JP150C	1259	-----
湯浅湾、湯浅				

広港	防波堤完成	W150C(JP共)	1260	21年5号119項
友ヶ島水道、 沖ノ島	海底波浪計、海底線 撤去	W106(JP共) - W150A(分図「友ヶ島水道」共)(JP共) - W150C(JP共) - W1143	1261	21年12号291項

五管区水路通報

第30号

索引図



※項数は、太平洋で実施される訓練から先に付与します。

五管区水路通報に関するお問合せはこちらまで  
 〒650-8551 神戸市中央区波止場町1-1  
 第五管区海上保安本部海洋情報部監理課情報係  
 TEL: 078-391-6651(内線2515、2516)  
 FAX: 078-332-6307(自動受信)

## 21年662項 紀伊水道南方 潜水艦潜航試験

紀伊水道南方において、潜水艦の潜航試験が実施される。

期間 平成21年8月20日～27日 日出～日没

区域 下記経緯度線及び陸岸により囲まれる区域

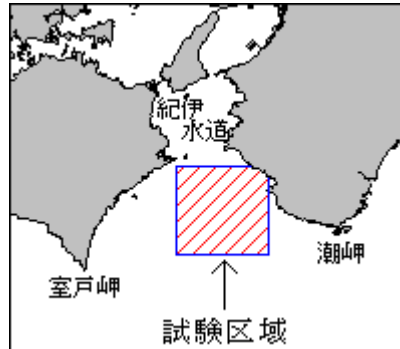
(1) 33-20N (2) 33-48N

(3) 134-45E (4) 135-20E

備考 水上航行中の潜水艦は標識灯(琥珀色、1分間に90閃光)を点灯する  
海上自衛隊の潜水艦救難母艦等が警戒船として配備される

海図 W77(JP共)

出所 五本部海洋情報部



## 21年663項 四国南岸 - 水路測量

研究船「みらい」(8687トン)による水路測量が実施される。

期間 平成21年8月10日～23日(予備日を含む)

区域 1 下記経緯度により囲まれる区域

(1) 32-30N (2) 32-50N

(3) 134-45E (4) 135-10E

2 下記経緯度により囲まれる区域

(5) 32-10N (6) 32-30N

(7) 134-20E (8) 134-50E

3 下記経緯度により囲まれる区域

(9) 31-25N (10) 32-15N

(11) 133-45E (12) 134-10E

4 下記経緯度により囲まれる区域

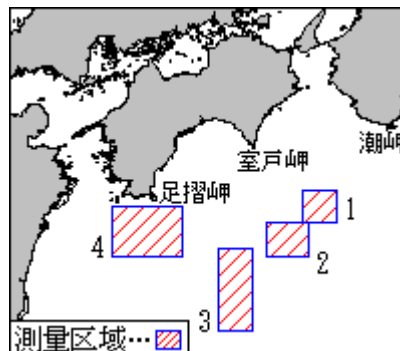
(13) 32-10N (14) 32-40N

(15) 132-30E (16) 133-20E

備考 研究船は、船尾から長さ約500mの観測機器を曳航することがある  
研究船は白紅白の燕尾旗を掲揚

海図 W157

出所 海上保安庁海洋情報部



## 21年664項 本州南岸 - 周参見港南東方 消波ブロック据付工事完了

五管区水路通報21年17号373項削除

和深埼(わぶかさき)北方において、消波ブロック据付工事が完了した。

位置 33-31-52N 135-30-49E 付近

海 図 W77(JP共)  
出 所 田辺海上保安部



## 21年665項 紀伊水道 - 日ノ御崎北方 流速計設置

由良港付近において、流速計が設置される。

1 期 間 平成21年8月16日～9月19日(予備日を含む)

位 置 下記2地点

(1) 33-59-10N 135-05-06E

(2) 33-59-02N 135-05-14E

2 期 間 平成21年8月11日～9月14日(予備日を含む)

位 置 下記4地点

(3) 33-56-09N 135-04-26E

(4) 33-55-59N 135-04-16E

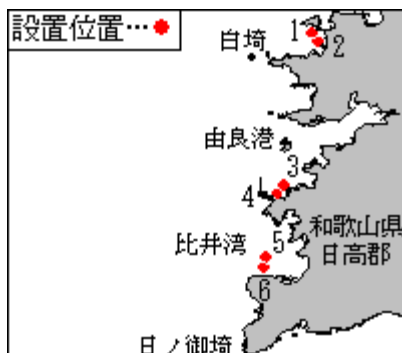
(5) 33-54-43N 135-03-58E

(6) 33-54-30N 135-03-57E

備 考 流速計明示用の赤白旗及び黄灯付浮標が設置される

海 図 W97-W150C(JP共)

出 所 和歌山海上保安部



## 21年666項 紀伊水道 - 湯浅広港 掘下げ作業等

湯浅広港において、グラブ船等による掘下げ及び揚土作業が実施される。

期 間 平成21年8月1日～31日 日出～日没

区 域 34-01.9N 135-10.4E 付近

海 図 W150C(JP共)

出 所 和歌山海上保安部



## 21年667項 友ヶ島水道南方 流速計設置

和歌山下津港西方において、流速計が設置される。

期 間 平成21年8月17日～9月8日(予備日9月9日)

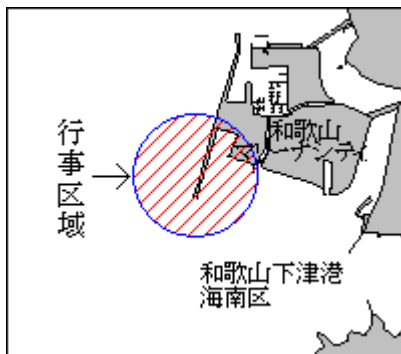
位置 34-10.0N 135-01.0E  
備考 流速計明示用の白赤白旗及び黄灯付浮標が設置される  
荒天等により設置期間が変更されることがある  
海図 W1143 - W150C (JP共)  
出所 五本部海洋情報部



21年668項 和歌山下津港 - 海南区、第2区及び付近 花火大会

和歌山マリーナシティ付近において、花火大会が実施される。

期日 平成21年8月13日～16日 1900～2100  
区域 34-09.1N 135-10.4E 付近  
備考 上記区域明示用の黄色灯付浮標が5基設置される  
警戒船が配備される  
海図 W1145  
出所 和歌山下津港長



21年669項 和歌山下津港 - 和歌山区、第1区 掘下げ作業等

グラブ船等による掘下げ及び揚土作業が実施される。

期間 平成21年8月3日～9月15日(予備日を含む) 日出～日没  
区域 1 掘下げ作業  
34-13-56N 135-09-42E 付近  
2 揚土作業  
34-13-04N 135-08-03E 付近  
海図 W1150 - W1143  
出所 和歌山下津港長



21年670項 和歌山下津港 - 外港 ヨットレース

和歌浦湾において、ディンギーヨット(約110隻)によるヨットレースが実施される。

期間 平成21年8月11日、12日 0830～日没  
8月13日～16日 0830～1700

8月17日 0830～1300

区域 34-09.8N 135-09.4Eを中心とする半径1500mの円内海域  
備考 区域内にコースを示す黄色浮標が3基設置される  
レース中は警戒船が配備される  
海図 W1145 - W1143  
出所 和歌山下津港長



## 21年671項 和歌山下津港 - 外港 地盤改良工事等

紀ノ川河口付近において、サンドコンパクション船等による地盤改良工事及びボーリング作業が実施される。

期間 平成21年8月3日～10月16日 日出～日没  
区域 34-12-54N 135-07-08E 付近  
備考 作業船のアンカー位置明示用の灯付浮標が設置される  
ボーリング檣の四隅に赤旗及び黄色灯が設置される  
作業中は警戒船が配備される  
海図 W1150  
出所 和歌山下津港長



## 21年672項 大阪湾 救難訓練

大阪湾において、巡視船及び航空機による救難訓練が実施される。

期間 平成21年8月1日 0900～1300  
8月9日 0900～1300  
8月13日 0900～1300  
区域 34-28.1N 135-05.9Eを中心とする半径5.5海里の円内海域  
(ただし、関西航空管制圏及び出発進入経路を除く(付図参照))  
標識 巡視船は「UY」旗を掲揚  
海図 W150A(JP共)  
出所 関西空港海上保安航空基地



## 21年673項 阪神港 - 神戸区、第1区 重量物荷役作業

三菱重工業神戸造船所前面において、起重機船による重量物の荷役作業が実施される。

期間 平成21年8月11日（予備日12日～15日）日出～日没

区域 34-39.5N 135-11.2E 付近

備考 作業中は警戒船が配備される

起重機船のアンカーワイヤーの海面下5mの位置を示す橙色浮標を設置

海図 W101A(JP共) - W101B(JP共)

出所 阪神港長



## 21年674項 阪神港 - 神戸区、第2区 深浅測量

全農サイロ前面において、深浅測量が実施される。

期間 平成21年8月2日（予備日9日、23日）日出～日没

区域 34-42-04N 135-15-53E 付近

海図 W101A(JP共)

出所 阪神港長



## 21年675項 阪神港 - 神戸区、第2区 重量物荷役作業

第5防波堤北方において、起重機船によるグラブ浚渫船への資材搬入作業が実施される。

期間 平成21年8月4日（予備日5日～9日）日出～日没

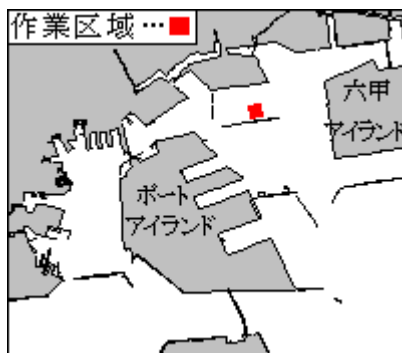
区域 34-41.2N 135-14.2E 付近

備考 作業中は警戒船が配備される

起重機船のアンカー位置明示用の黄色浮標が設置される

海図 W101A(JP共)

出所 阪神港長



## 21年676項 淡路島 - 津名港東方 搜索訓練

津名港東方において、巡視船及び航空機による搜索訓練が実施される。

期間 平成21年8月6日（予備日7日）0900～1700

区域 下記経緯度により囲まれる区域

(1) 34-24N (2) 34-28N

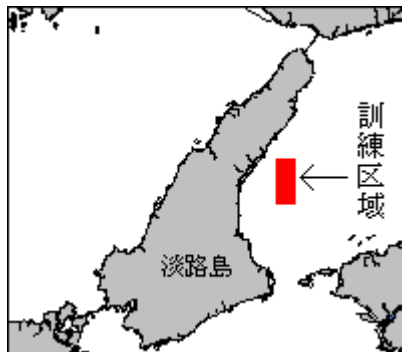
(3) 134-58E (4) 135-00E

備考 区域内にダミー人形を1体漂流させる

巡視船は「UY」旗を掲揚

海図 W150A（JP共）

出所 五本部警備救難部



## 21年677項 明石海峡 - 明石港 防波堤改修工事

東外港西防波堤において、起重機船、潜水土等による防波堤改修工事が実施される。

期間 平成21年8月3日～9月21日（日曜を除く）日出～日没

区域 34-38-28N 134-59-23E 付近

備考 作業船のアンカー位置明示用の浮標が設置される

作業中は警戒船が配備される

海図 W1217（明石港）

出所 神戸海上保安部



## 21年678項 播磨灘 - 潜水作業

鹿ノ瀬南西方において、潜水土による環境調査が実施される。

期間 平成21年8月9日～15日（予備日16日～31日）のうち1日 日出～日没

位置 34-33-03N 134-46-15E 付近

備考 作業中は警戒船が配備される

海図 W131（JP共）

出所 神戸海上保安部





## 21年679項 姫路港 - 東区、第2区 防波堤一部完成

五管区水路通報21年14号339項削除

妻鹿漁港港口付近において、防波堤が一部完成した。

位置 下記2地点を結ぶ幅上(幅5m)

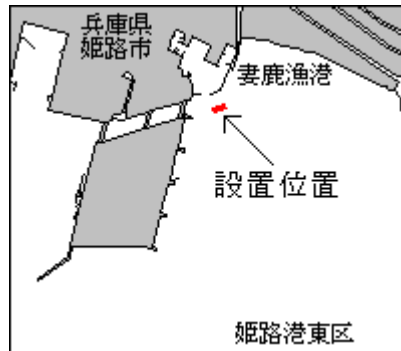
(1) 34-46-16.4N 134-42-14.7E

(2) 34-46-17.1N 134-42-17.8E

備考 上記(1)地点付近に黄色標識灯が、(2)地点に緑色標識灯が設置されている

海図 W134A

出所 姫路港長



## 21年680項 姫路港 - 飾磨区、第1区 潜水作業

野田川河口において、潜水士による磁気調査作業が実施されている。

期間 平成21年8月3日まで(予備日4日~7日) 日出~日没

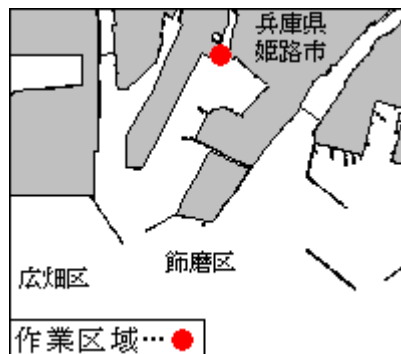
区域 34-47.0N 134-39.8E 付近

備考 作業区域明示用の赤旗付竹竿が設置される

作業中は警戒船が配備される

海図 W134B

出所 姫路港長



## 21年681項 姫路港 - 網干区、第1区 掘下げ作業

大津茂川河口付近において、スパッド式浚渫船等による掘下げ作業が実施される。

期間 平成21年8月3日~31日(予備日9月1日~15日) 日出~日没

区域 34-46-45N 134-36-13E 付近

備考 作業中は警戒船が配備される

海図 W134B

出所 姫路港長



## 21年682項 姫路港 - 網干区第1区及び西区第1区 掘下げ作業

揖保川河口付近及び中川において、スパッド式浚渫船等による掘下げ作業が実施される。

期間 平成21年8月3日～9月10日（予備日11日～20日）日出～日没

区域 下記3地点付近

(1) 34-46-04N 134-35-21E

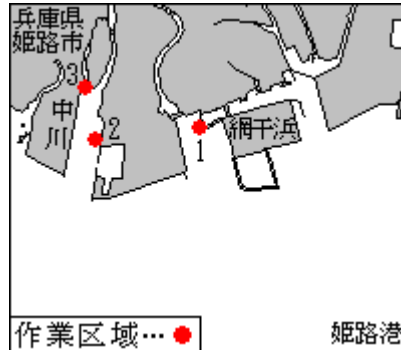
(2) 34-46-00N 134-34-15E

(3) 34-46-26N 134-34-09E

備考 作業中は警戒船が配備される

海図 W134B

出所 姫路港長



## 21年683項 相生港 海上行事

相生港において、消防フェスタに伴う筏レース・水難救助訓練等のイベントが実施される。

期間 平成21年8月9日0940～1300

区域 34-48.0N 134-28.0E 付近

備考 警戒船が配備される

海図 W111(相生港)

出所 姫路海上保安部



## 21年684項 家島諸島 - 西島 魚礁設置

西島において、魚礁が設置された。

位置 34-38-54N 134-28-54E

沈設物 鋼製魚礁5基（魚礁上の水深は約2m）

海図 W1113

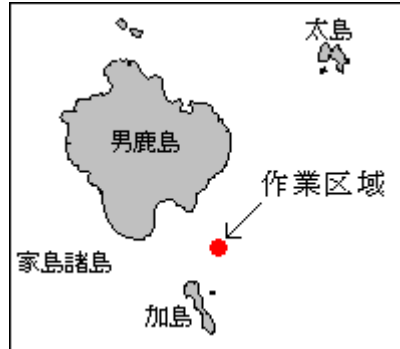
出所 五本部海洋情報部



21年685項 家島諸島 - 男鹿島南方 魚礁設置作業

加島北方において、潜水土・ガット船等による魚礁設置作業が実施されている。

期間 平成21年9月30日まで（予備日を含む）日出～日没  
 区域 34-39-00N 134-35-20E 付近  
 備考 作業中は警戒船が配備される  
 海図 W1113  
 出所 五本部海洋情報部



21年686項 四国南岸 - 高知港 防波堤延長

高知港において、防波堤が延長された。

区域 下記2地点を結ぶ線（幅約20メートル）  
 (1) 33-29-58.3N 133-35-01.2E（既設防波堤端）  
 (2) 33-29-58.2N 133-34-59.3E  
 海図 W1110  
 出所 高知港長

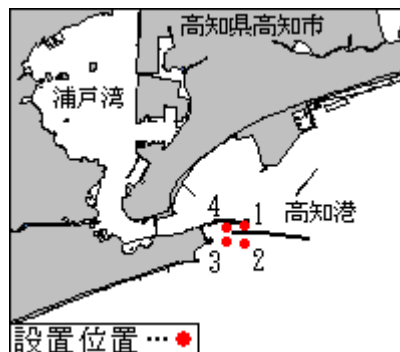


21年687項 四国南岸 - 高知港 灯付浮標設置

高知港において、防波堤の延長に伴い黄灯付浮標が設置された。

期間 当分の間  
 位置 下記4地点付近  
 (1) 33-30-00N 133-35-03E  
 (2) 33-29-56N 133-35-03E  
 (3) 33-29-56N 133-34-57E  
 (4) 33-29-59N 133-34-57E

海図 W1110  
 出所 高知港長



## 21年688項 四国南岸 - 高知港 花火大会

浦戸湾において、花火大会が実施される。

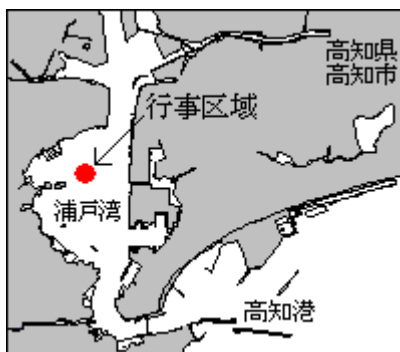
期 間 平成21年8月1日（予備日29日）1930～2030

区 域 33-31-21N 133-33-26Eを中心とする半径170mの円内

備 考 上記区域を示す黄色灯付浮標が4基設置される  
警戒船が配備される

海 図 W110

出 所 高知港長



---

## 21年689項 瀬戸内海 - 船舶通航信号所一時業務休止

船舶自動識別装置(AIS)の地蔵崎送受信所(34-24-57N 134-14-07E)を使用して行う情報提供業務が一時休止される。

名 称 江崎船舶通航信号所（灯台表第1巻8109.7）

期 日 平成21年8月5日0930～1130のうち約10分間の休止が2回

出 所 五本部交通部

---