



五管区水路通報第31号

690項 - 704項

平成21年8月7日

本通報に使用している経度、緯度は世界測地系(WGS-84)に基づいています。

第 690項	紀伊水道南方		射撃訓練
第 691項	本州南岸	宇久井港東方	灯付浮標設置
第 692項	和歌山下津港	有田区、第2区	流速計設置
第 693項	和歌山下津港	外港	ヨットレース
第 694項	阪神港	神戸区及び、尼崎西宮芦屋区	飛行艇着水について
第 695項	阪神港	神戸区、第1区	航泊禁止
第 696項	阪神港	神戸区、第4区	ヨットレース
第 697項	明石海峡	明石海峡航路及び付近	油採取作業
第 698項	淡路島	由良港	生け簀設置作業
第 699項	姫路港	広畑区、第1区	掘下げ作業
第 700項	姫路港西方、室津湾		地盤改良工事
第 701項	淡路島	都志港	花火大会
第 702項	淡路島	湊港	掘下げ作業等
第 704項	播磨灘		船舶通航信号所一時業務中止
第 703項	四国南岸	高知港	潜水作業

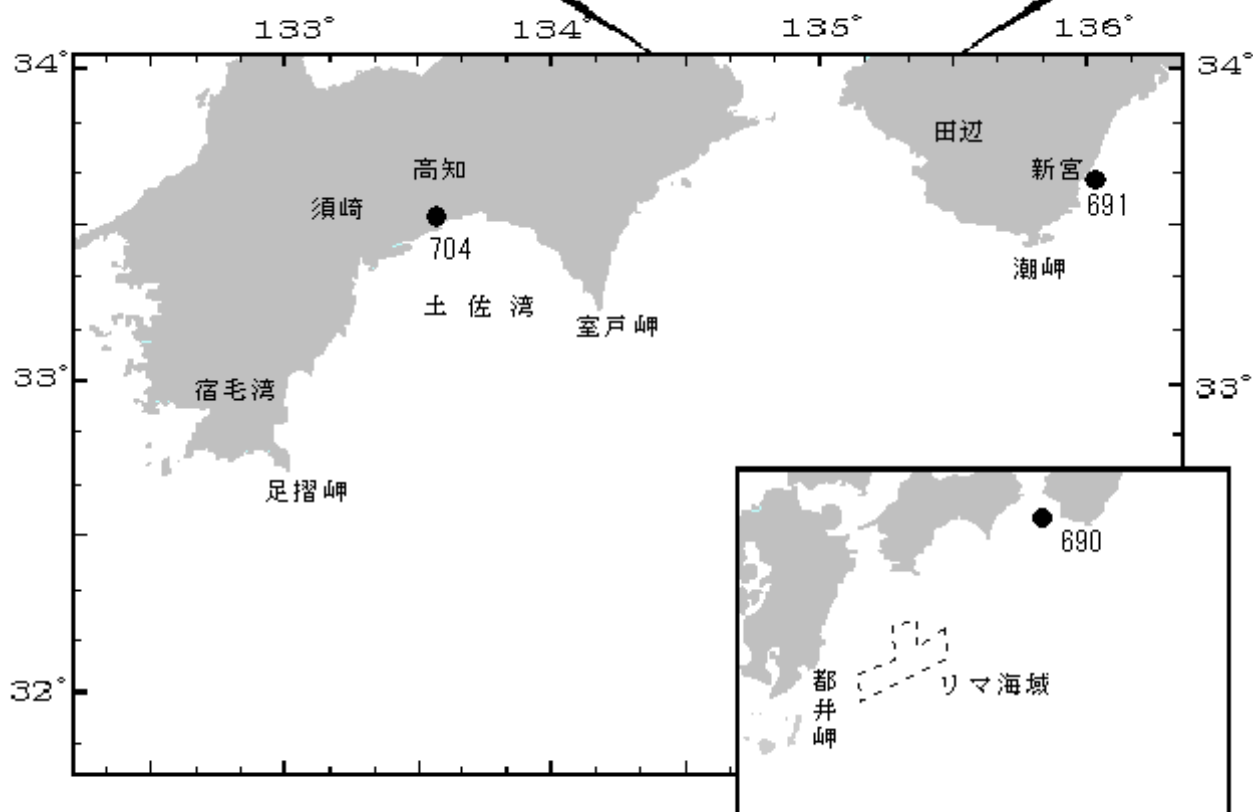
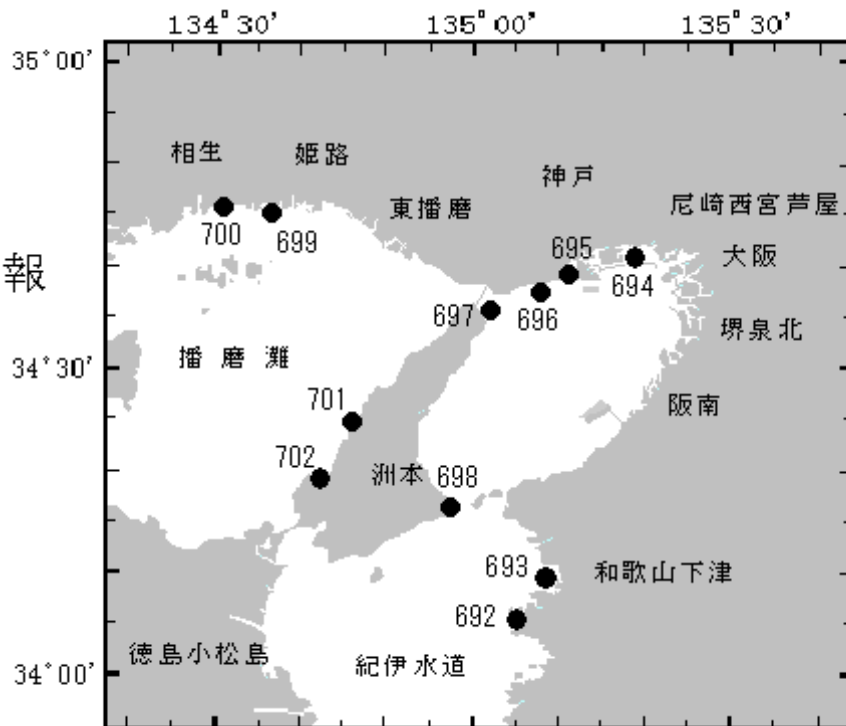
[海図の改補\(小改正\)のお知らせ\(海上保安庁水路通報第30号\(平成21年7月31日発行\)掲載分\)](#)

今週は、五管区内の小改正通報はありません。

五管区水路通報

第31号

索引図



※項数は、太平洋で実施される訓練から先に付与します。

五管区水路通報に関するお問合せはこちらまで
〒650-8551 神戸市中央区波止場町1-1
第五管区海上保安本部海洋情報部監理課情報係
TEL:078-391-6651(内線2515、2516)
FAX:078-332-6307(自動受信)

五管区水路通報提供サービス
FAX:078-332-6307……最新号(ポーリング受信方式)
インターネット:URL <http://www1.kaiho.mlit.go.jp/KAN5/tuho/tuho2.htm>

21年690項 紀伊水道南方 射撃訓練

日ノ御埼南方において、巡視船1隻による射撃訓練が実施される。

期 間 平成21年8月12日0930～14日2100
24日(予備日25日)1130～1430

区 域 33-34.8N 135-03.0Eを中心とする半径5海里の円内海域
備 考 巡視船は「NE4」及び「UY」旗を掲揚
海 図 W77(JP共)
出 所 五本部警備救難部



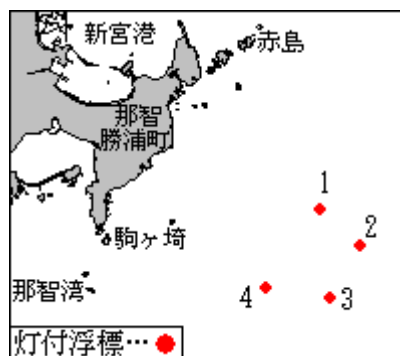
21年691項 本州南岸 - 宇久井港東方 灯付浮標設置

宇久井港東方において、定量網沈設位置明示用の黄色灯付浮標(4秒1閃)が設置された。

位 置 下記5地点付近

- (1) 33-39-06N 136-00-18E
- (2) 33-38-50N 136-00-16E
- (3) 33-38-35N 136-00-05E
- (4) 33-38-38N 135-59-43E

備 考 上記(1),(4)については8月中旬まで設置される
上記(2),(3)については10月20日まで設置される
海 図 W46(分図「新宮港及付近」共)
出 所 串本海上保安署



21年692項 和歌山下津港 - 有田区、第2区 流速計設置

地ノ島南東方において、流速計が設置される。

期 間 平成21年8月17日～9月24日(予備日を含む)

位 置 下記2地点

- (1) 34-06-20N 135-06-31E
- (2) 34-06-01N 135-06-26E

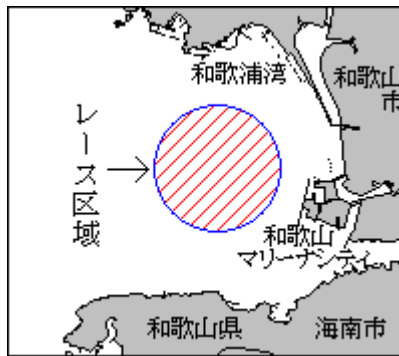
備 考 流速計明示用の赤白旗及び黄灯付浮標が設置される
海 図 W1144
出 所 和歌山下津港長



21年693項 和歌山下津港 - 外港 ヨットレース

和歌浦湾において、クルーザーヨット（約15隻）によるヨットレースが実施される。

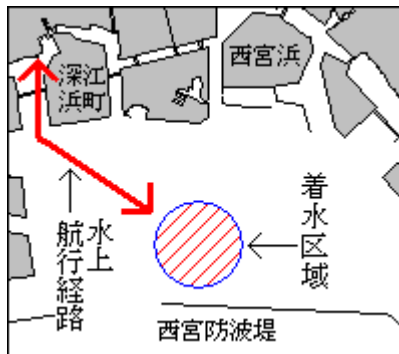
期日 平成21年8月23日1000～1530
 区域 34-09.8N 135-09.6Eを中心とする半径1000mの円内海域
 備考 区域内にコースを示す黄色浮標が3基設置される
 レース中は警戒船が配備される
 海図 W1145 - W1143
 出所 和歌山下津港長



21年694項 阪神港 - 神戸区及び、尼崎西宮芦屋区 飛行艇着水について

六甲アイランド東方において水陸両用救難飛行艇（長さ33m、幅33m）の着水が実施される。

期間 平成21年8月17日1000予定（予備日18日～31日）
 区域 34-41-12N 135-19-14Eを中心とする半径750mの円内海域
 備考 着水海域には警備船が配備され、飛行艇着水時に警戒船より発煙筒が投入される
 飛行艇は、着水後に上記区域と東神戸航路を經由する新明和工業(34-43.0N 135-17.4E概位)との間を航行する
 海図 W1107(JP共) - W101A(JP共)
 出所 阪神港長

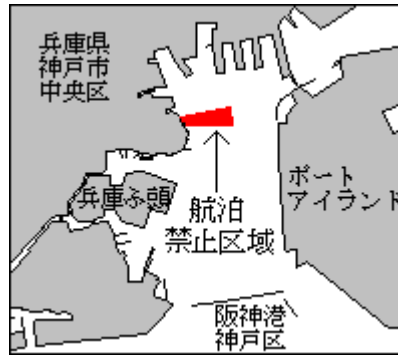


21年695項 阪神港 - 神戸区、第1区 航泊禁止

川崎造船神戸工場第4船台前面海域において、新造船（約31,000トン、長さ約190m）の進水に伴い一般船舶の航泊が禁止される。（当該作業従事船舶及び阪神港長が許可した船舶を除く。）

期間 平成21年8月20日（予備日21日）1105～1135
 区域 4地点を結ぶ線及び陸岸により囲まれる区域
 (1) 34-40-26N 135-11-17E(岸線上)
 (2) 34-40-33N 135-11-41E
 (3) 34-40-24N 135-11-44E

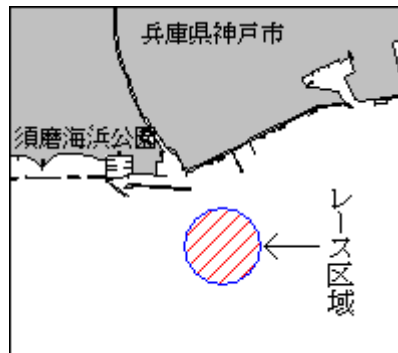
(4) 34-40-23N 135-11-20E(岸線上)
 備考 荒天等により作業が実施できない場合は航泊禁止は解除される
 上記区域を示す赤旗が4本設置される
 警戒船が配備される
 海図 W101A(JP共) - W101B(JP共)
 出所 阪神港長公示神第21-6号(21.8.6)



21年696項 阪神港 - 神戸区、第4区 ヨットレース

須磨沖において、ディンギーヨット(約14隻)によるヨットレースが実施される。

期日 平成21年8月9日1000～日没
 区域 34-38-10N 135-08-23E付近を中心とする半径300mの円内海域
 備考 上記区域内にコースを示す橙色円筒形浮標を3基設置
 レース中は警戒船が配備される
 海図 W101B(JP共)
 出所 阪神港長



21年697項 明石海峡 - 明石海峡航路及び付近 油採取作業

明石海峡航路東口付近において、作業船「開洋」による残存油採取作業が実施される。

- 1 沈船の残存油採取作業

期間 平成21年8月13日1950～14日0525、14日1610～15日0615、15日1750～16日0745
 16日1930～17日0910、18日0150～1010、28日2200～29日0700
 30日0000～0745、31日0120～1000、
 9月12日1740～13日0540、14日0000～0700、15日0140～0840

区域 下記4地点により囲まれる海域
 (1) 34-36-25N 135-02-48E
 (2) 34-36-10N 135-03-14E
 (3) 34-36-00N 135-03-05E
 (4) 34-36-14N 135-02-39E
 - 2 機器試運転作業

期間 平成21年8月8日～12日、19日～27日 日出～日没
 下記地点を中心とした半径約100mの円内海域
 (5) 34-34-12N 135-02-18E
- 備考 残存油の採取作業には、無人の潜水機器が使用される
 作業中は警戒船が配備される
 海図 W131(JP共)
 出所 神戸海上保安部



21年698項 淡路島 - 由良港 生け簀設置作業

由良港において、生け簀設置作業が実施されている。

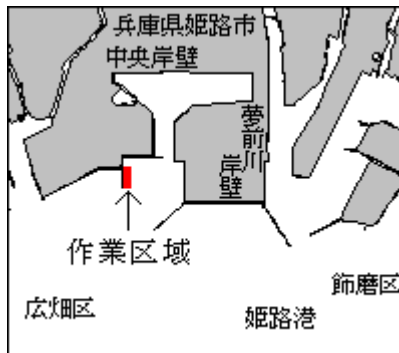
期間 平成21年8月8日まで（予備日9日～11日）0800～1700
 区域 34-16-31N 134-57-11E 付近
 備考 生け簀明示用の黄灯付浮標が4基設置される
 海図 W1149（由良港）
 出所 神戸海上保安部



21年699項 姫路港 - 広畑区、第1区 掘下げ作業

原料岸壁前面海域において、起重機船による掘下げ作業が実施される。

期間 平成21年8月14日～29日（予備日8月30日～9月18日）日出～日没
 区域 34-46-14N 134-37-27E 付近
 備考 作業中は警戒船が配備される
 作業船のアンカー位置明示用の黄色浮標が設置される
 海図 W134B
 出所 姫路港長



21年700項 姫路港西方、室津湾 地盤改良工事

室津湾において、潜水土・サンドコンパクション船等による地盤改良工事が実施される。

期間 平成21年8月10日～10月31日 日出～日没
 区域 34-46-15N 134-30-10E 付近
 備考 作業船のアンカー位置明示用の黄色浮標が設置される
 潜水作業中は警戒船が配備される
 海図 W1113
 出所 五本部海洋情報部



21年701項 淡路島 - 都志港 花火大会

才崎東方において、花火大会が実施される。

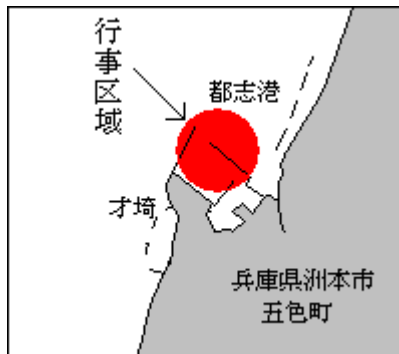
期間 平成21年8月15日（予備日16日）2030～2115

区域 34-25.0N 134-46.7E 付近

備考 花火大会当日、上記区域を示す黄色灯付浮標4基が1530～2200の間設置される。
警戒船が配備される

海図 W150B

出所 神戸海上保安部



21年702項 淡路島 - 湊港 掘下げ作業等

湊港において、潜水土及びクレーン車等による護岸改修工事並びにクレーン付き台船による掘下げ及び揚土作業が実施される。

期間 平成21年8月17日～11月22日（予備日23日～30日）日出～日没

区域 1 護岸改修工事及び掘り下げ作業
34-19-43N 134-43-36E 付近

2 揚土作業

34-19-53N 134-43-40E 付近

備考 区域1に作業区域明示用の黄灯付浮標が設置される
区域2に作業船アンカー位置明示用の黄色浮標が設置される
作業中は警戒船が配備される

海図 W1442

出所 神戸海上保安部



21年703項 播磨灘 - 船舶通航信号所一時業務中止

船舶自動識別装置(AIS)赤穂御崎送受信所(34-43-48N 134-24-33E)を使用して行う情報提供業務が一時休止される。

名称 江崎船舶通航信号所（灯台表第1巻8109.7）

期日 平成21年8月20日1300～1500のうち約10分間の休止が2回

21年704項 四国南岸 - 高知港 潜水作業

トクヤマセメント前面海域において、潜水士による磁気調査作業が実施される。

期 間 平成21年8月17日～31日のうち7日間 日出～日没

区 域 33-31.8N 133-33.9E 付近

備 考 作業区域明示用の浮標が設置される

作業中は警戒船が配備される

海 図 W110

出 所 高知港長

