



# 五管区水路通報第40号

892項 - 921項

平成21年10月9日

本通報に使用している経度、緯度は世界測地系(WGS-84)に基づいています。

第 892項	紀伊水道南方		潜水艦潜航試験
第 893項	本州南岸	太地湾	灯付浮標設置作業
第 894項	本州南岸	太地湾	灯台光達距離等変更(予告)
第 895項	本州南岸	串本港付近、大島	灯台光達距離変更(予告)
第 896項	本州南岸	串本港	灯台光達距離変更(予告)
第 897項	本州南岸	田辺港南西方、湯崎漁港	防波堤延長工事等
第 898項	紀伊水道及び大阪湾		環境調査
第 899項	和歌山下津港	海南区、第2区	地盤改良工事等
第 900項	和歌山下津港	外港	小型船舶実技講習
第 901項	和歌山下津港	和歌山区、第1区	掘下げ作業等完了
第 902項	和歌山下津港	和歌山区、第2区	小型船舶実技講習
第 903項	和歌山下津港	和歌山区、第2区	橋梁改修工事
第 904項	大阪湾	淡輪港	灯付浮標不存在
第 905項	阪南港付近		無線方位信号所一時業務休止
第 906項	阪神港	堺泉北区及び大阪区	船舶通航信号所一時業務休止
第 907項	阪神港	大阪区、第6区	灯標廃止
第 908項	阪神港	尼崎西宮芦屋区、第2区	航泊禁止
第 909項	阪神港	神戸区、第1区	航泊禁止
第 910項	阪神港	神戸区、第1区	重量物荷役作業
第 911項	阪神港	神戸区付近	ヨットレース
第 912項	淡路島	津名港北東方	ブイ投下試験等
第 913項	東播磨港南方		魚礁設置
第 914項	家島諸島	坊勢島	物揚場築造工事
第 915項	淡路島	都志港	防波堤改修工事
第 916項	淡路島	丸山埼北東方	突堤築造工事
第 917項	淡路島	福良港	潜水作業等
第 918項	徳島小松島港東方		潜水作業
第 919項	四国南岸	室津港	防波堤築造工事
第 920項	四国南岸	室戸岬北西方、奈半利港	掘下げ作業等
第 921項	阪神港	神戸区西方	総合展示訓練

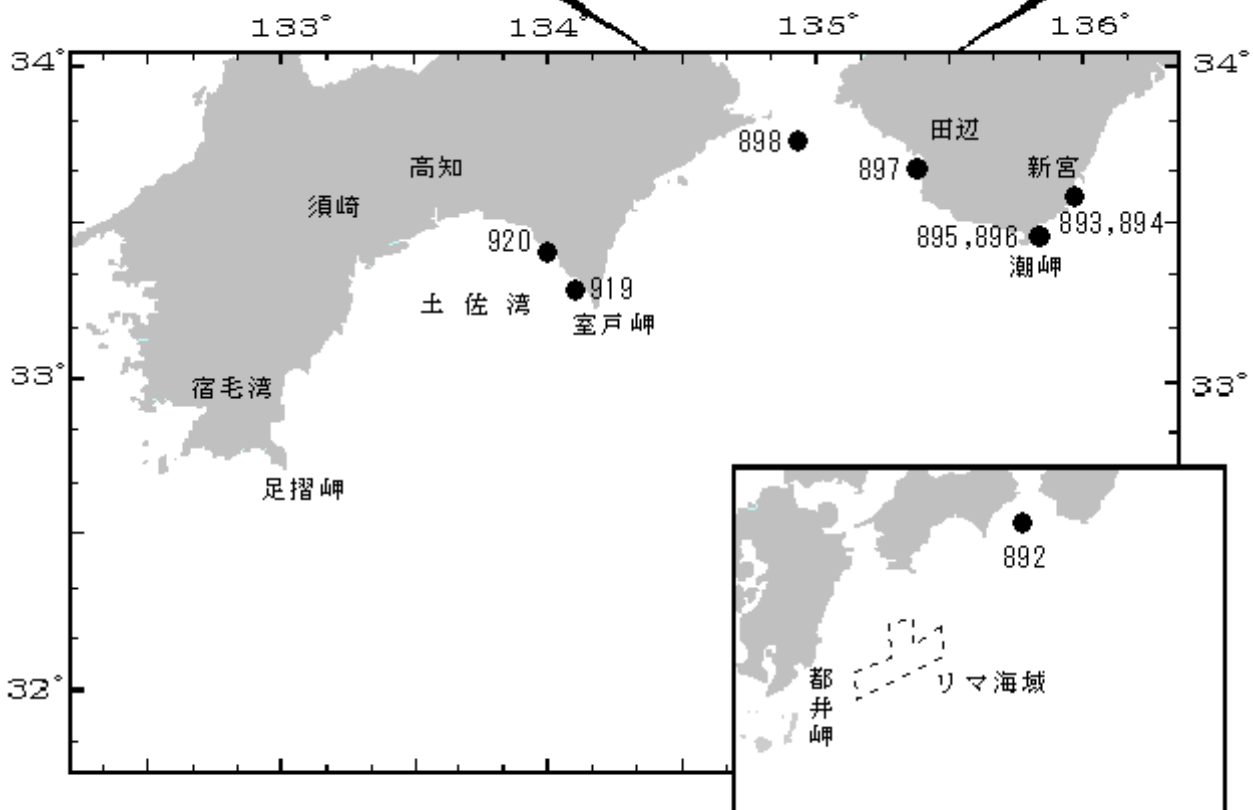
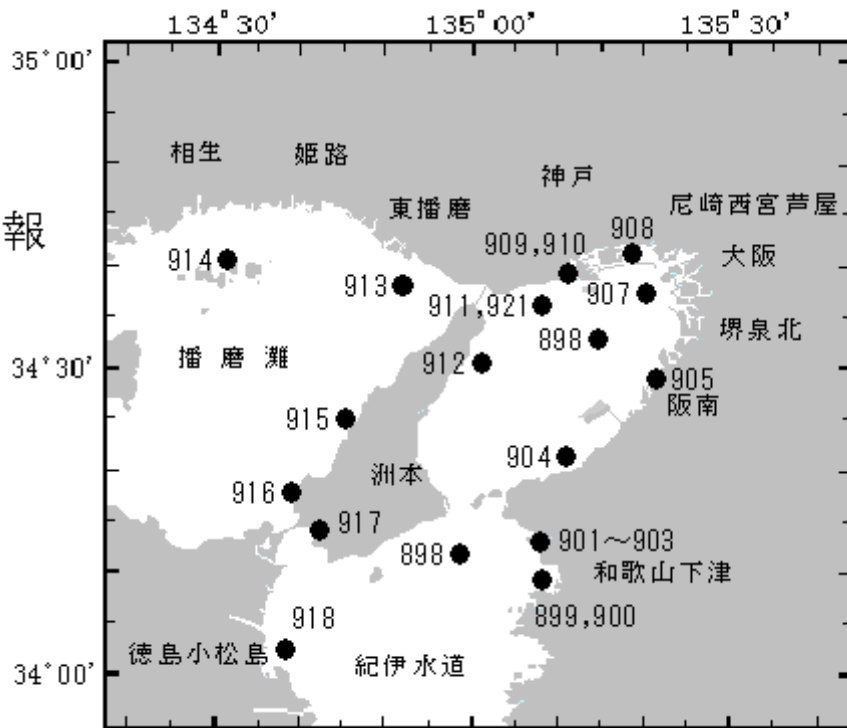
[海図の改補\(小改正\)のお知らせ\(海上保安庁水路通報第39号\(平成21年10月2日発行\)掲載分\)](#)

今週は、五管区内の小改正通報はありません。

# 五管区水路通報

## 第40号

### 索引図



※項数は、太平洋で実施される訓練から先に付与します。

五管区水路通報に関するお問合せはこちらまで  
〒650-8551 神戸市中央区波止場町1-1  
第五管区海上保安本部海洋情報部監理課情報係  
TEL:078-391-6651(内線2515、2516)  
FAX:078-332-6307(自動受信)

五管区水路通報提供サービス  
FAX: 078-332-6307……最新号(ポーリング受信方式)  
インターネット: URL <http://www1.kaiho.mlit.go.jp/KAN5/tuho/tuho2.htm>

## 21年892項 紀伊水道南方 潜水艦潜航試験

紀伊水道南方において、潜水艦の潜航試験が実施される。

期間 平成21年10月27日～11月4日 日出～日没

区域 下記経緯度線及び陸岸により囲まれる区域

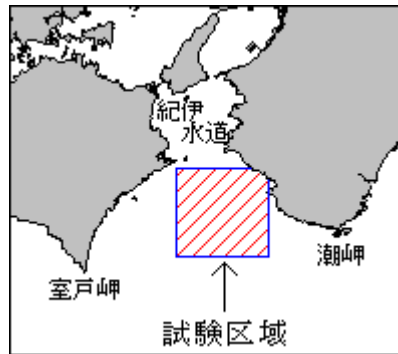
(1) 33-20N (2) 33-48N

(3) 134-45E (4) 135-20E

備考 水上航行中の潜水艦は標識灯(琥珀色、1分間に90閃光)を点灯する  
海上自衛隊の潜水艦救難母艦等が警戒船として配備される

海図 W77(JP共)

出所 五本部海洋情報部



## 21年893項 本州南岸 - 太地湾 灯付浮標設置作業

灯明崎北東方において、作業船による定置網を示す黄色灯付浮標の設置作業が実施される。

期間 平成21年10月20日～11月20日

区域 下記4地点で囲まれた海域

(1) 33-35-41N 135-57-42E

(2) 33-35-55N 135-58-25E

(3) 33-36-16N 135-58-17E

(4) 33-35-56N 135-57-36E

備考 定置網及び灯付浮標は平成22年6月下旬まで設置予定

海図 W46(分図「勝浦湾」共)

出所 串本海上保安署



## 21年894項 本州南岸 - 太地湾 灯台光達距離等変更(予告)

太地港北防波堤灯台(灯台表第1巻2882)(33-35-29N 135-57-02E)の光達距離及び高さに変更される。

光達距離 新) 閃光3.5海里 不動光1.0海里

旧) 閃光7.5海里 不動光3.5海里

高さ 新) 15m

旧) 14m

予定日 平成21年10月15日

海図 W46(分図「勝浦湾」共)

出所 五本部交通部



21年895項 本州南岸 - 串本港付近、大島 灯台光達距離変更(予告)

檜野港防波堤灯台(灯台表第1巻2890)(33-28-21N 135-50-58E)の光達距離が変更される。

光達距離 新) 4.0海里  
旧) 5.0海里  
予定日 平成21年10月21日  
海図 W 9 9 (串本港付近)  
出所 五本部交通部



21年896項 本州南岸 - 串本港 灯台光達距離変更(予告)

紀伊大島漁港東防波堤灯台(灯台表第1巻2898)(33-28-31N 135-48-14E)の光達距離が変更される。

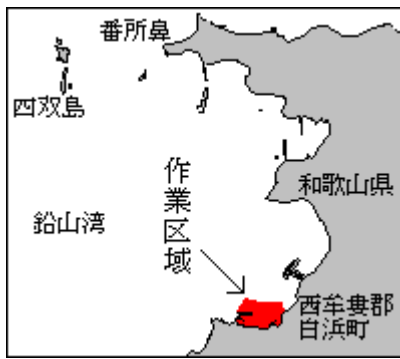
光達距離 新) 閃光3.5海里 不動光1.0海里  
旧) 閃光7.5海里 不動光3.5海里  
予定日 平成21年10月20日  
海図 W 9 9 (分図「串本港」共)  
出所 五本部交通部



21年897項 本州南岸 - 田辺港南西方、湯崎漁港 防波堤延長工事等

湯崎漁港において、潜水土・起重機船等による防波堤延長及び突堤築造工事が実施される。

期間 平成21年10月13日～12月29日 日出～日没  
区域 33-40-38N 135-20-25E 付近  
備考 作業中は警戒船が配備される  
海図 W 7 4  
出所 田辺海上保安部



21年898項 紀伊水道及び大阪湾

環境調査

五管区水路通報21年38号842項削除

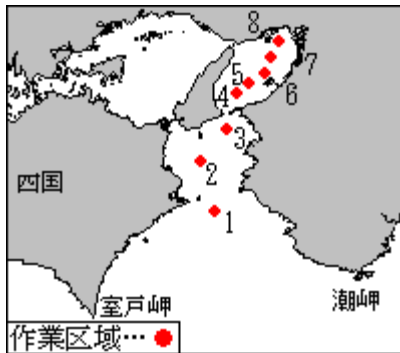
紀伊水道及び大阪湾において、測量船「明洋」(550トン)による採水及び採泥作業が実施される。

期間 平成21年10月13日 日出～日没

位置 下記8地点付近

- (1) 33-46-48N 134-54-50E
- (2) 34-01-48N 134-49-50E
- (3) 34-11-30N 134-59-02E
- (4) 34-22-42N 135-02-44E
- (5) 34-25-24N 135-07-08E
- (6) 34-28-18N 135-13-08E
- (7) 34-33-24N 135-15-14E
- (8) 34-38-18N 135-18-00E

備考 天候等により期間が変更される場合がある  
 海図 W150A(JP共) - W150C(JP共)  
 出所 海上保安庁海洋情報部



21年899項 和歌山下津港 - 海南区、第2区

地盤改良工事等

戸坂漁港において、サンドコンパクション船等による地盤改良工事、ボーリング作業等が実施される。

期間 平成21年10月20日～12月31日 日出～日没

区域 34-08-14N 135-09-31E 付近

備考 作業船夜間停泊時はアンカー位置明示用の灯付浮標が設置される  
 作業区域内に汚濁防止膜が設置される  
 作業中は警戒船が配備される

海図 W1145  
 出所 和歌山下津港長



## 21年900項 和歌山下津港 - 外港 小型船舶実技講習

和歌浦湾において、小型船舶操縦士実技講習が実施される。

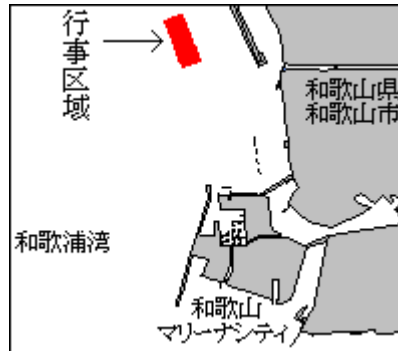
期間 平成21年10月23日～25日（予備日22日、26日、27日）0900～1600

区域 34-10-16N 135-10-27E 付近

備考 区域内にコースを示す黄色浮標が3基設置される

海図 W1145

出所 和歌山下津港長



## 21年901項 和歌山下津港 - 和歌山区、第1区 掘下げ作業等完了

五管区水路通報21年33号737項削除

紀ノ川河口付近における掘下げ及び揚土作業が完了した。

区域 1 掘下げ作業

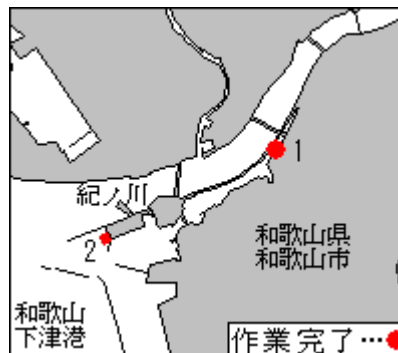
34-13-43N 135-09-33E 付近

2 揚土作業

34-13-04N 135-08-03E 付近

海図 W1150 - W1143

出所 和歌山下津港長



## 21年902項 和歌山下津港 - 和歌山区、第2区 小型船舶実技講習

紀の川河口大橋東方において、小型船舶操縦士実技講習が実施される。

期間 平成21年10月24日、27日（予備日23日、25日、26日、28日、29日）0900～1600

区域 34-13-39N 135-09-00E 付近

備考 区域内にコースを示す浮標が6基設置される

海図 W1150

出所 和歌山下津港長



21年903項 和歌山下津港 - 和歌山区、第2区 橋梁改修工事

紀の川大橋において、橋梁改修工事が実施される。

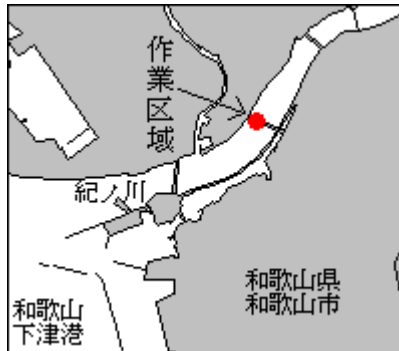
期間 平成21年10月15日～平成22年1月20日

区域 34-13-58N 135-09-22E 付近

備考 紀の川大橋に吊足場が設置される為、橋の高さが部分的に約1m低くなる  
夜間作業中は警戒船が配備される

海図 W1143

出所 和歌山下津港長



21年904項 大阪湾 - 淡輪港 灯付浮標不存在

淡輪港において、海図記載の黄色灯付浮標が流失している。

位置 34-20-38N 135-11-03E

海図 W1398

出所 大阪海上保安監部



21年905項 阪南港付近 無線方位信号所一時業務休止

五管区水路通報21年37号826項削除

大阪航空局岸和田沖無線方位信号所（レーダービーコン）（灯台表第1巻9063.6）（34-29.7N 135-20.7E）は無線局検査に伴い欠射する。

期間 平成21年10月9日1000～1600、29日1100～1300

海図 W1141（JP共）- W1103（JP共）

出所 五本部交通部



大阪船舶通航信号所(呼出名称:おおさかハーバーレーダー)(灯台表第1巻8108)(34-39.2N 135-25.8E)はレーダー施設保守のため、レーダー映像に基づく情報提供業務が一時休止される。

期間 平成21年10月17日(予備日24日) 1330~1530

海図 W123(JP共) - W1110(JP共) - W1146(JP共) - W1103(JP共)

出所 五本部交通部

21年907項 阪神港 - 大阪区、第6区 灯標廃止

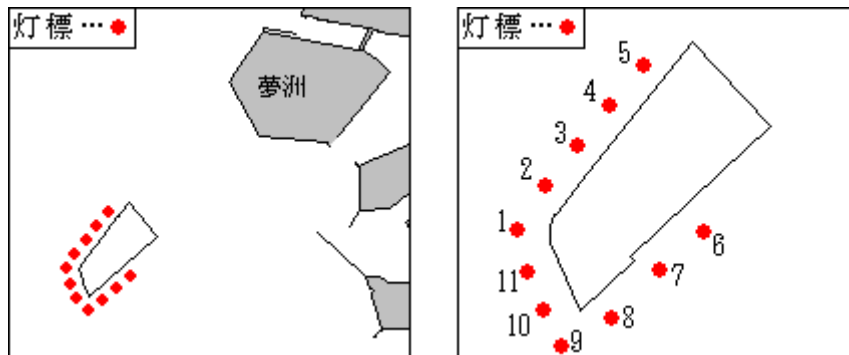
五管区水路通報21年37号827項関連

阪神港大阪区における航泊禁止区域の変更に伴い、下記灯標が廃止された。

- 名称
- (1) 大阪新島埋立区域A灯標(灯台表第1巻3553.41)(34-37-15N 135-20-29E)
  - (2) 大阪新島埋立区域B灯標(灯台表第1巻3553.42)(34-37-22N 135-20-36E)
  - (3) 大阪新島埋立区域C灯標(灯台表第1巻3553.43)(34-37-30N 135-20-43E)
  - (4) 大阪新島埋立区域D灯標(灯台表第1巻3553.44)(34-37-38N 135-20-51E)
  - (5) 大阪新島埋立区域E灯標(灯台表第1巻3553.45)(34-37-46N 135-20-59E)
  - (6) 大阪新島埋立区域U灯標(灯台表第1巻3553.61)(34-37-13N 135-21-10E)
  - (7) 大阪新島埋立区域V灯標(灯台表第1巻3553.62)(34-37-07N 135-21-00E)
  - (8) 大阪新島埋立区域W灯標(灯台表第1巻3553.63)(34-37-01N 135-20-50E)
  - (9) 大阪新島埋立区域X灯標(灯台表第1巻3553.64)(34-36-55N 135-20-40E)
  - (10) 大阪新島埋立区域Y灯標(灯台表第1巻3553.65)(34-37-01N 135-20-36E)
  - (11) 大阪新島埋立区域Z灯標(灯台表第1巻3553.66)(34-37-08N 135-20-33E)

海図 W123(JP共)

出所 大阪海上保安監部



21年908項 阪神港 - 尼崎西宮芦屋区、第2区 航泊禁止

新西宮ヨットハーバー南側海域において、海上花火大会の実施に伴い一般船舶の航泊が禁止される。(当大会関係船舶及び阪神港長が許可した船舶を除く)

期間 平成21年10月18日 1730~1830

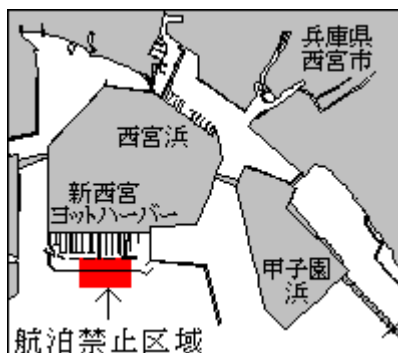
区域 4地点を結ぶ線で囲まれる区域

- (1) 34-42-30N 135-19-55E
- (2) 34-42-23N 135-19-55E
- (3) 34-42-23N 135-19-41E
- (4) 34-42-30N 135-19-41E

備考 荒天等により行事が実施できない場合及び花火打ち揚げ終了時をもって航泊禁止は解除される  
上記4地点に区域を示す黄色灯付浮標が設置される  
警戒船が配備される

海図 W1107(JP共)

出所 阪神港長公示西第21-2号(21.9.28)





## 21年909項 阪神港 - 神戸区、第1区 航泊禁止

三菱重工業神戸造船所第3船台前面海域において、新造船(約78,000トン、長さ約302m)の進水に伴い一般船舶の航泊が禁止される。(当該作業従事船舶及び阪神港長が許可した船舶を除く)

期間 平成21年10月22日(予備日23日)0850~0920

区域 5地点を結ぶ線及び陸岸により囲まれる区域  
(1) 34-39-33N 135-11-02E(第3岸壁北西端)  
(2) 34-39-45N 135-11-07E  
(3) 34-39-42N 135-11-21E  
(4) 34-39-36N 135-11-20E  
(5) 34-39-22N 135-11-10E(第5岸壁北東端)

備考 荒天等により作業が実施できない場合は航泊禁止は解除される  
上記区域を赤旗7本で表示  
警戒船が配備される

海図 W101A(JP共) - W101B(JP共)

出所 阪神港長公示神第21-7号(21.10.1)



## 21年910項 阪神港 - 神戸区、第1区 重量物荷役作業

三菱重工業前面海域において、起重機船による重量物荷役作業が実施される。

期間 平成21年10月25日~11月5日(予備日11月6日~15日)0400~2130

区域 34-39.5N 135-11.1E 付近

備考 起重機船のアンカーワイヤーの海面下5mの位置を示す黄色浮標が設置される  
夜間、起重機船のアンカー位置に黄色灯付浮標が設置される  
作業中は警戒船が配備される

海図 W101A(JP共) - W101B(JP共)

出所 阪神港長



## 21年911項 阪神港 - 神戸区付近 ヨットレース

須磨沖において、クルーザーヨット(約15隻)によるヨットレースが実施される。

期日 平成21年10月18日 1000~日没

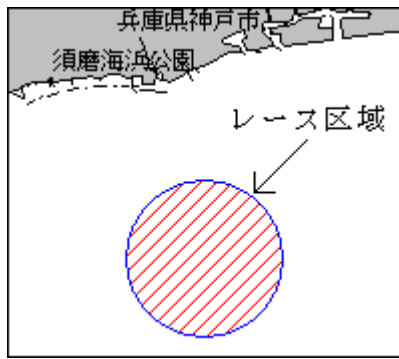
区域 34-36-55N 135-08-36Eを中心とする半径1300mの円内海域

備考 区域内にコースを示す橙色円筒形浮標を2基設置

レース中は警戒船が配備される

海図 W101B(JP共) - W131(JP共)

出所 神戸海上保安部



## 21年912項 淡路島 - 津名港北東方 ブイ投下試験等

津名港北東方において、航空機からのパラシュート付きブイの投下及び漂流試験が実施される。

期間 平成21年14日、16日のうち1日 0900～1600  
 区域 34-30.0N 135-03.0Eを中心とする半径3海里の円内海域  
 備考 試験中は警戒船が配備される。  
 海図 W131(JP共) - W150A(JP共)  
 出所 五本部海洋情報部



## 21年913項 東播磨港南方 魚礁設置

江井ヶ島港南西方において、魚礁が設置された。

位置 34-38-12N 134-52-47E  
 沈設物 捨石魚礁及びコンクリート魚礁（海底からの魚礁の高さは約3m）  
 海図 W131(JP共)  
 出所 五本部海洋情報部



## 21年914項 家島諸島 - 坊勢島 物揚場築造工事

坊勢漁港（奈座地区）において、潜水土・ガット船等による物揚場築造工事が実施される。

期間 平成21年10月19日～11月30日（予備日を含む）  
 区域 34-39-20N 134-30-48E 付近  
 備考 作業中は警戒船が配備される  
 海図 W1113  
 出所 五本部海洋情報部



## 21年915項 淡路島 - 都志港 防波堤改修工事

五管区水路通報21年33号754項削除

才崎北方において、潜水土・ガット船による防波堤改修工事が実施されている。

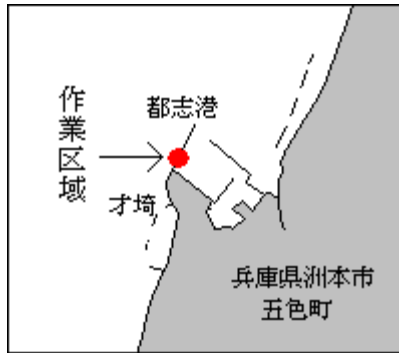
期間 平成21年10月24日まで（予備日25日～31日）日出～日没

区域 34-25-01N 134-46-34E 付近

備考 作業船アンカー位置明示用の浮標が設置される  
作業中は警戒船が配備される

海図 W150B

出所 神戸海上保安部



## 21年916項 淡路島 - 丸山崎北東方 突堤築造工事

丸山崎北東方において、潜水土・バックホウ等による突堤築造工事が実施されている。

期間 平成21年11月14日まで（予備日を含む）

区域 34-17-55N 134-39-46E 付近

備考 潜水作業中は警戒船が配備される

海図 W106（JP共）

出所 五本部海洋情報部



## 21年917項 淡路島 - 福良港 潜水作業等

洲崎島北西方において、潜水土等による磁気探査作業及びボーリング作業が実施される。

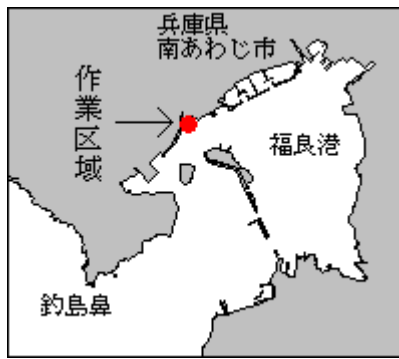
期間 平成21年10月13日～11月7日（予備日8日～20日）日出～日没

区域 34-15-05N 134-42-30E 付近

備考 作業中は警戒船が配備される

海図 W112（JP共）

出所 神戸海上保安部



## 21年918項 徳島小松島港東方 潜水作業

間ノ瀬に設置されている観測塔において、機器の点検等に伴う潜水作業が実施される。  
 期間 平成21年10月19日～11月10日（予備日を含む）日出～日没  
 区域 34-02-24N 134-38-30E 付近  
 備考 作業中は警戒船が配備される  
 海図 W1126  
 出所 徳島海上保安部



## 21年919項 四国南岸 - 室津港 防波堤築造工事

室津港において、潜水土・起重機船等による防波堤築造工事が実施される。  
 期間 平成21年10月13日～平成22年8月20日 日出～日没  
 区域 33-17-06N 134-08-09E 付近  
 備考 作業区域明示用の黄色灯付浮標が4基設置される  
 作業中は警戒船が配備される  
 海図 W1140 - W108 (JP共)  
 出所 高知海上保安部



## 21年920項 四国南岸 - 室戸岬北西方、奈半利港 掘下げ作業等

奈半利港において、グラブ船による掘下げ作業及び潜水土・起重機船による護岸改修工事が実施される。  
 期間 平成21年10月15日～平成22年3月15日（予備日を含む）日出～日没  
 区域 33-25.4N 134-00.9E 付近  
 備考 作業中は警戒船が配備される  
 海図 W108 (JP共)  
 出所 高知海上保安部



## 21年921項 阪神港 - 神戸区西方 総合展示訓練

須磨沖において、巡視船艇及び海上保安庁航空機による展示放水、人命救助訓練等が実施される。

期間 平成21年10月17日1000～1200、18日1000～1200、1400～1600

区域 下記2地点を結ぶ線上付近

(1) 34-37-26N 135-07-00E

(2) 34-37-26N 135-06-24E

備考 訓練参加船艇は「UY」旗を掲揚

海図 W101B(JP共) - W131(JP共)

出所 五本部

