



# 五管区水路通報第47号

1090項 - 1112項

平成21年11月27日

本通報に使用している経度、緯度は**世界測地系(WGS-84)**に基づいています。

第1090項	四国南岸	足摺岬南方(リマ海域及び付近)	射撃訓練
第1091項	四国南岸	足摺岬南方(リマ海域)	射撃訓練
第1092項	本州南岸	潮岬東方	救難訓練
第1093項	本州南岸	日置港付近	潜堤築造工事
第1094項	本州南岸	田辺港、第1区	栈橋改修作業
第1095項	本州南岸	日高港	掘下げ作業
第1096項	和歌山下津港	海南区、第1区	防災訓練
第1097項	和歌山下津港	南区	地盤改良工事等
第1098項	友ヶ島水道	友ヶ島北方	灯浮標交換作業
第1099項	阪神港	堺泉北区及び尼崎西宮芦屋区	灯浮標交換作業
第1100項	阪神港	堺泉北区、第3区	離岸堤改修工事
第1101項	阪神港	堺航路	灯浮標交換作業
第1102項	阪神港	大阪区	水路測量
第1103項	阪神港	神戸区、第4区	救難訓練
第1104項	淡路島	浦港付近	有害鳥獣駆除作業
第1105項	江井ヶ島港南方及び東播磨港		潜水作業等
第1106項	姫路港	東航路及び付近	深浅測量
第1107項	播磨灘		灯浮標交換作業
第1108項	紀伊水道	伊島北方	救難訓練
第1109項	四国南岸	高知港	水中障害物存在
第1110項	四国南岸	あしずり港	灯台光達距離変更
第1111項	四国南岸	宿毛湾港	灯台光達距離変更(予告)
第1112項	四国南岸	宿毛湾港	ボーリング作業等完了

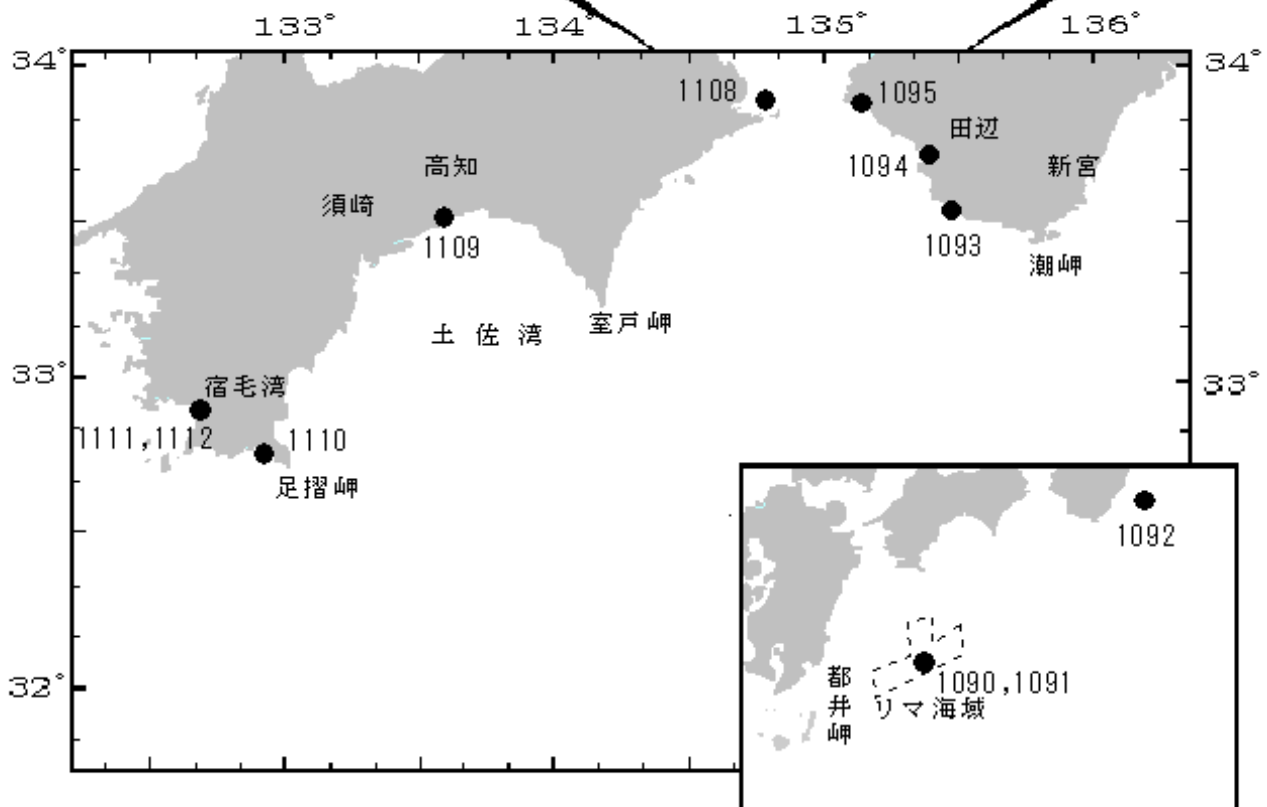
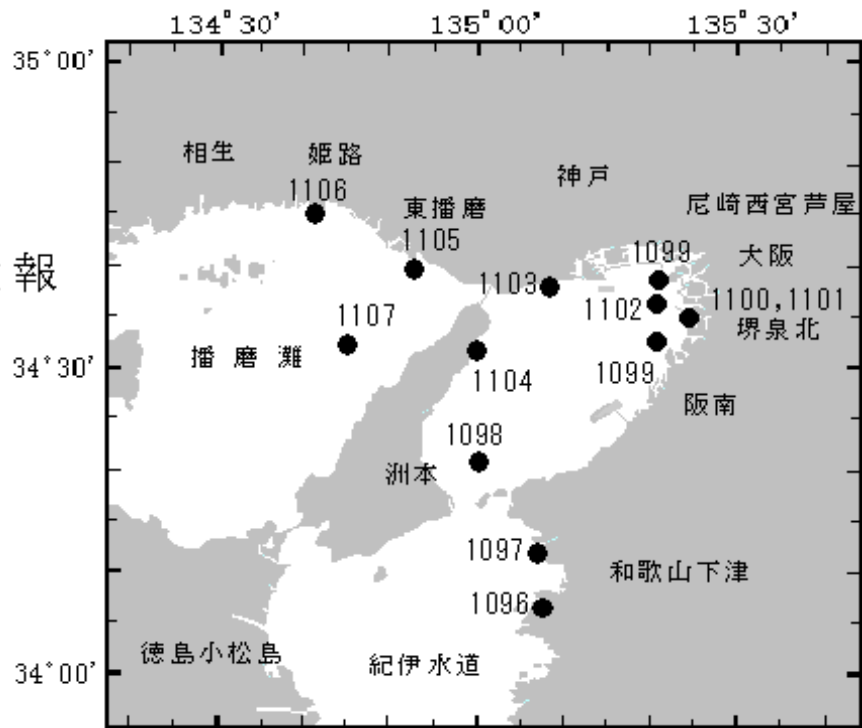
[海図の改補\(小改正\)のお知らせ\(海上保安庁水路通報第46号\(平成21年11月20日発行\)掲載分\)](#)

今週は、五管区内の小改正通報はありません。

# 五管区水路通報

## 第47号

### 索引図



※項数は、太平洋で実施される訓練から先に付与します。

五管区水路通報に関するお問合せはこちらまで  
〒650-8551 神戸市中央区波止場町1-1  
第五管区海上保安本部海洋情報部監理課情報係  
TEL:078-391-6651(内線2515、2516)  
FAX:078-332-6307(自動受信)

五管区水路通報提供サービス  
FAX: 078-332-6307……最新号(ポーリング受信方式)  
インターネット: URL <http://www1.kaiho.mlit.go.jp/KAN5/tuho/tuho2.htm>

21年1090項 四国南岸 - 足摺岬南方(リマ海域及び付近)

射撃訓練

自衛隊航空機による空対空射撃訓練が実施される。

期間 区域1 平成21年12月1日～25日(土曜、日曜及び祝日を除く)0600～1800

区域2 平成21年12月1日～18日(土曜及び日曜を除く)0700～1900

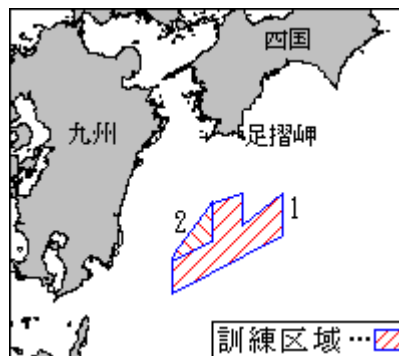
区域1 下記8地点により囲まれる区域

- (1) 32-09-13N 132-59-51E
- (2) 31-48-13N 132-59-51E
- (3) 32-02-13N 133-29-51E
- (4) 31-42-13N 133-29-51E
- (5) 31-04-13N 132-07-51E
- (6) 31-25-13N 132-07-51E
- (7) 31-38-13N 132-37-51E
- (8) 32-01-43N 132-37-51E

区域2 下記5地点により囲まれる区域

- (1) 32-03-13N 132-37-51E
- (2) 31-38-13N 132-37-51E
- (3) 31-25-13N 132-07-51E
- (4) 31-30-43N 132-09-21E
- (5) 32-00-13N 132-34-51E

海図 出所 W157  
防衛省



21年1091項 四国南岸 - 足摺岬南方(リマ海域)

射撃訓練

自衛艦による対空射撃、水上射撃、対潜ロケット射撃及びフレア発射訓練が実施される。

期間 平成21年12月14日～18日(予備日19日)0600～1800

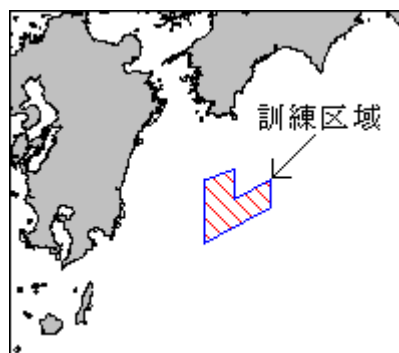
区域 下記6地点により囲まれる区域

- (1) 32-09-13N 132-59-51E
- (2) 31-48-13N 132-59-51E
- (3) 32-02-13N 133-29-51E
- (4) 31-42-13N 133-29-51E
- (5) 31-18-13N 132-37-51E
- (6) 32-01-43N 132-37-51E

備考 射撃訓練は、射撃海面上に船舶・航空機が存在しないことを確認しながら実施される

海図 W157

出所 防衛省海上幕僚監部



## 21年1092項 本州南岸 - 潮岬東方 救難訓練

自衛隊航空機による救難訓練が実施される。

期間 平成21年12月1日～25日（土曜、日曜及び祝日を除く）0800～2100

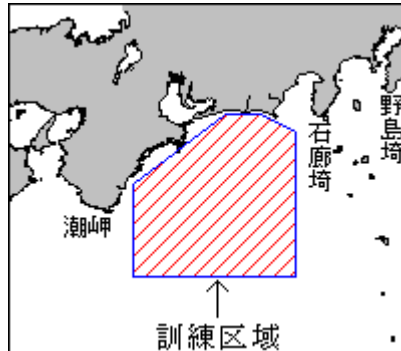
区域 下記6地点により囲まれる海域

- (1) 34-38-12N 137-29-49E
- (2) 34-38-12N 137-59-49E
- (3) 34-25-12N 138-29-49E
- (4) 32-40-13N 138-29-49E
- (5) 32-40-13N 136-09-50E
- (6) 33-47-12N 136-09-50E

備考 キャンドルライト、スモークライト、マリンマーカー及びシーマーカーが使用される

海図 W61B

出所 航空自衛隊浜松救難隊



## 21年1093項 本州南岸 - 日置港付近 潜堤築造工事

日置川北西方において、潜水士・ガット船等による潜堤築造工事が実施される。

期間 平成21年12月1日～平成22年1月29日 日出～日没

区域 33-33.8N 135-26.4E 付近

備考 作業船のアンカーワイヤーの海面下3m～5mの位置を示す黄色浮標が設置される  
作業中は警戒船が配備される

海図 W77(JP共)

出所 五本部海洋情報部



## 21年1094項 本州南岸 - 田辺港、第1区 栈橋改修作業

神谷崎北方において、潜水士・起重機船等による栈橋の撤去及び設置作業が実施されている。

期間 平成21年12月18日まで（予備日を含む）日出～日没

区域 33-43-00N 135-23-38E 付近

備考 作業中は警戒船が配備される

海図 W74（分図「文里港」含む）

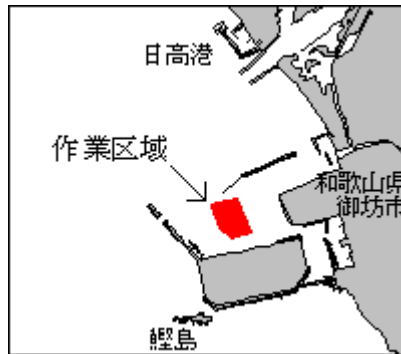
出所 田辺港長



## 21年1095項 本州南岸 - 日高港 掘下げ作業

関西電力御坊発電所北方において、グラブ船による掘下げ作業が実施されている。

期間 平成22年1月29日まで 日出～日没  
 区域 33-51-48N 135-08-52E 付近  
 備考 作業区域明示用の灯付浮標が設置される  
 作業中は警戒船が配備される  
 海図 W77 (分図「日高港」、JP共)  
 出所 田辺海上保安部



## 21年1096項 和歌山下津港 - 海南区、第1区 防災訓練

和歌山石油精製海南工場第8棧橋付近において、作業船による防災訓練が実施される。

期間 平成21年12月10日(予備日11日) 1330～1430  
 区域 34-08-52N 135-11-59E 付近  
 備考 区域内にオイルフェンスが展張される  
 訓練中は警戒船が配備される  
 海図 W1145  
 出所 和歌山下津港長

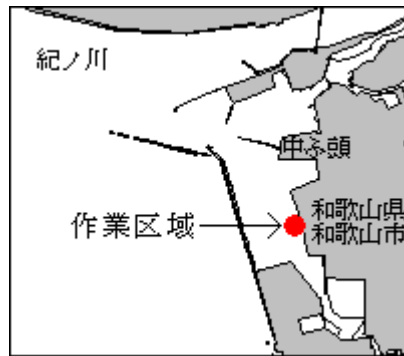


## 21年1097項 和歌山下津港 - 南区 地盤改良工事等

西浜ふ頭前面において、潜水士・スパッド台船等による地盤改良工事及びボーリング作業が実施される。

期間 平成21年12月1日～平成22年3月26日 日出～日没  
 区域 34-12-21N 135-08-32E 付近  
 備考 作業中は警戒船が配備される  
 海図 W1150

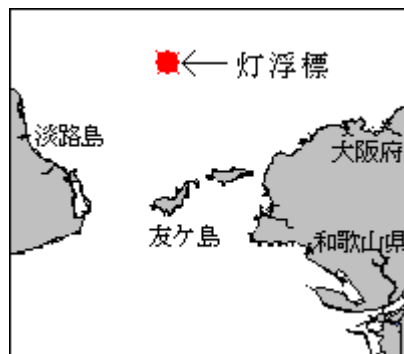
出 所 和歌山下津港長



---

## 21年1098項 友ヶ島水道 - 友ヶ島北方 灯浮標交換作業

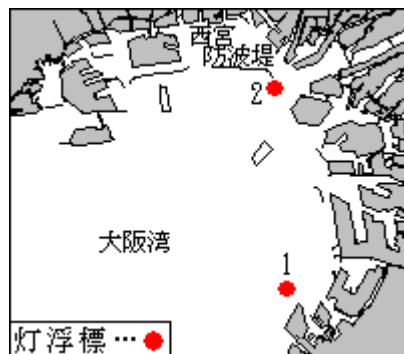
潜水士・起重機船による灯浮標交換作業が実施される。  
期 間 平成21年12月2日（予備日3日～10日）日出～日没  
名 称 洲本沖灯浮標（灯台表第1巻3686）（34-21.3N 135-00.5E）  
備 考 作業中は警戒船が配備される  
海 図 W1143  
出 所 神戸海上保安部



---

## 21年1099項 阪神港 - 堺泉北区及び尼崎西宮芦屋区 灯浮標交換作業

設標船「ほくと」による灯浮標交換作業が実施される。  
期 日 平成21年12月1日 日出～日没  
名 称 (1) 泉北大津南第2号灯浮標（灯台表第1巻3537）（34-32.6N 135-22.1E）  
(2) 尼崎第4号灯浮標（灯台表第1巻3617）（34-40.2N 135-21.7E）  
備 考 荒天等により作業日が変更されることがある  
海 図 W123(JP共) - W1107(JP共) - W1110(JP共)  
出 所 五本部交通部

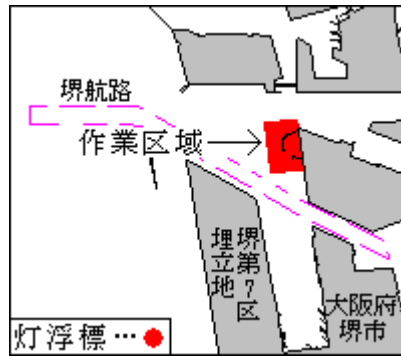


---

## 21年1100項 阪神港 - 堺泉北区、第3区 離岸堤改修工事

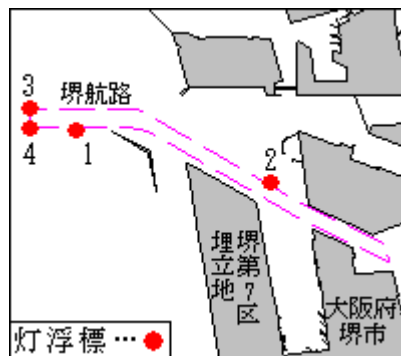
堺航路北方において、潜水士・クレーン付台船等による離岸堤の嵩上げ工事が実施されている。  
期 間 平成21年12月21日（予備日 平成21年12月22日～平成22年1月29日）日出～日没  
位 置 34-36-09N 135-25-14E 付近  
備 考 作業船のアンカー位置明示用の灯付浮標が設置される

作業中は警戒船が配備される  
海図所 W1146(JP共)  
出所 阪神港長



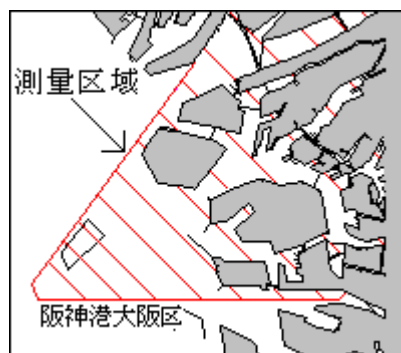
## 21年1101項 阪神港 - 堺航路 灯浮標交換作業

設標船「ほくと」による灯浮標交換作業が実施される。  
期日 平成21年12月2日 日出～日没  
名称 (1) 堺航路第4号灯浮標 (灯台表第1巻3559) (34-36.3N 135-22.9E)  
(2) 堺航路第11号灯浮標 (灯台表第1巻3566) (34-35.8N 135-25.1E)  
期日 平成21年12月4日 日出～日没  
名称 (3) 堺航路第1号灯浮標 (灯台表第1巻3556) (34-36.5N 135-22.3E)  
(4) 堺航路第2号灯浮標 (灯台表第1巻3557) (34-36.3N 135-22.3E)  
備考 荒天等により作業日が変更されることがある  
海図所 W123(JP共) - W1146(JP共)  
出所 五本部交通部



## 21年1102項 阪神港 - 大阪区 水路測量

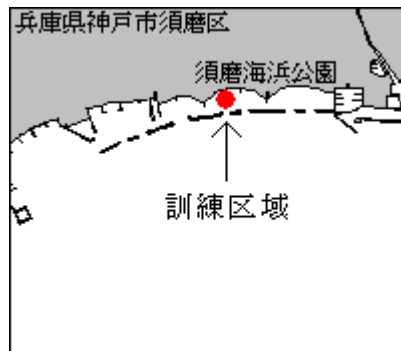
阪神港大阪区において水路測量が実施される。  
期間 平成21年12月1日～31日  
区域 阪神港大阪区全域(付図参照)  
備考 測量船は白紅白の燕尾旗を掲揚  
海図所 W123(JP共) - W1103(JP共)  
出所 五本部海洋情報部



## 21年1103項 阪神港 - 神戸区、第4区 救難訓練

須磨海岸において、ライフセーバーによる救難訓練が実施される。

期間 平成21年11月29日 1330～1600  
区域 34-38-31N 135-07-15E 付近  
海図 W101B (JP共)  
出所 阪神港長



## 21年1104項 淡路島 - 浦港付近 有害鳥獣駆除作業

浦港付近において、銃器を使用した有害鳥獣の駆除作業が実施されている。

期間 平成21年12月12日まで (予備日含む) 0800～日没  
区域 下記3地点付近  
(1) 34-33.1N 135-00.6E  
(2) 34-32.3N 135-00.1E  
(3) 34-31.3N 135-00.1E

海図 W131 (JP共)  
出所 神戸海上保安部



## 21年1105項 江井ヶ島港南方及び東播磨港 潜水作業等

潜水士による海底の耕耘作業及び工作物設置作業が実施される。

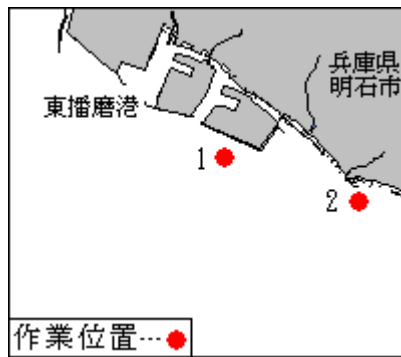
期間 平成21年12月7日 日出～日没 (荒天順延)  
位置 下記2地点付近

- (1) 34-40-05N 134-54-41E
- (2) 34-40-51N 134-51-50E

備考 工作物 (ステンレス製、海底からの高さは約1m) は平成22年2月上旬まで設置される  
作業中は警戒船が配備される

海図 W131 (JP共)  
出所 神戸海上保安部、東播磨港長

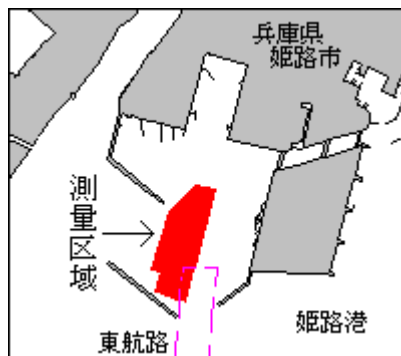




## 21年1106項 姫路港 - 東航路及び付近 深浅測量

東航路及びその北西方において、深浅測量が実施される。

期 間 平成21年12月8日（予備日9日）日出～日没  
 区 域 34-45.7N 134-41.0E 付近  
 海 図 W134A  
 出 所 姫路港長



## 21年1107項 播磨灘 灯浮標交換作業

設標船「ほくと」による灯浮標交換作業が実施される。

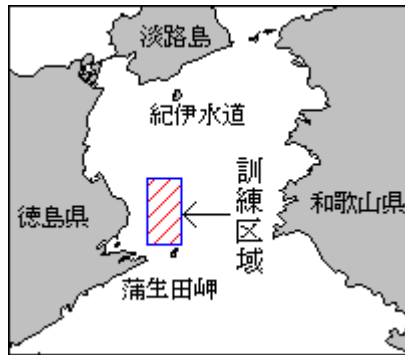
期 日 平成21年11月30日 日出～日没  
 名 称 播磨灘航路第5号灯浮標（灯台表第1巻3806）(34-32.2N 134-44.9E)  
 備 考 荒天等により作業日が変更されることがある  
 海 図 W131（JP共）  
 出 所 五本部交通部



## 21年1108項 紀伊水道 - 伊島北方 救難訓練

蒲生田岬北東方において、巡視船及び航空機による救難訓練が実施される。

期 間 平成21年12月4日1300～1515  
 区 域 33-52N 34-00N 134-45E 134-50Eの各線で囲まれる海域  
 備 考 巡視船は「UY」旗を掲揚  
 海 図 W150C（JP共）  
 出 所 徳島海上保安部



21年1109項 四国南岸 - 高知港 水中障害物存在

第4ふ頭前面海域において、海底に錨が存在する。

位置 33-32-24N 133-34-12E 付近  
備考 錨の大きさはおよそ1.0m x 0.6m x 0.3m  
海図 W110  
出所 高知海上保安部



21年1110項 四国南岸 - あしずり港 灯台光達距離変更

五管区水路通報21年46号1086項削除

あしずり港防波堤灯台(灯台表第1巻3109)(32-46-43N 132-56-05E)の光達距離が変更された。

光達距離 新) 4.0海里  
旧) 10.0海里

海図 W1268  
出所 高知海上保安部

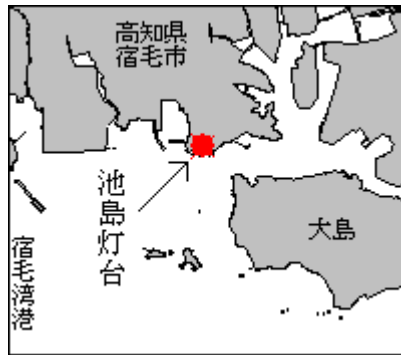


21年1111項 四国南岸 - 宿毛湾港 灯台光達距離変更(予告)

池島灯台(灯台表第1巻3123)(32-55-13N 132-41-09E)の光達距離が変更される。

光達距離 新) 8.0海里  
旧) 11.5海里

予定日 平成21年12月4日  
海図 W1237(分図「宿毛湾港」共)  
出所 五本部交通部



21年1112項 四国南岸 - 宿毛湾港 ポーリング作業等完了

五管区水路通報21年43号994項削除

池島岸壁南方における磁気探査作業及びポーリング作業は完了した。

位置 下記3地点付近

(1) 32-54-58N 132-40-26E

(2) 32-54-53N 132-40-31E

(3) 32-54-47N 132-40-37E

海図 W 1 2 3 7 (分図「宿毛湾港」共)

出所 宿毛海上保安署

