



五管区水路通報第51号

1178項 - 1202項

平成21年12月25日

本通報に使用している経度、緯度は世界測地系(WGS-84)に基づいています。

| | | | |
|--------|----------|-----------------|-------------|
| 第1178項 | 四国南岸 | 足摺岬南方(リマ海域及び付近) | 射撃訓練 |
| 第1179項 | 本州南岸 | 潮岬南西方及び室戸岬南東方 | 水路測量 |
| 第1180項 | 本州南岸 | 梶取崎南西方、森戸崎付近 | 消波ブロック設置工事 |
| 第1181項 | 紀伊水道 | 湯浅湾、湯浅広港 | 防波堤築造工事 |
| 第1182項 | 和歌山下津港 | 有田区、第3区 | 重量物荷役作業 |
| 第1183項 | 和歌山下津港 | 海南区、第2区 | ケーソン据付工事 |
| 第1184項 | 和歌山下津港 | 海南区、第2区及び付近 | 花火大会 |
| 第1185項 | 和歌山下津港 | 和歌山区、第1区 | 棧橋等改修工事 |
| 第1186項 | 和歌山下津港 | 和歌山区、南区 | 操船訓練 |
| 第1187項 | 阪神港 | 堺泉北区、第1区 | オイルフェンス設置作業 |
| 第1188項 | 阪神港 | 堺泉北区、第2区 | 重量物荷役作業 |
| 第1189項 | 阪神港 | 堺泉北区、第5区及び第6区 | 岸壁築造工事 |
| 第1190項 | 阪神港 | 堺泉北区、第6区 | 掘下げ作業 |
| 第1191項 | 阪神港 | 大阪区 | 水路測量 |
| 第1192項 | 阪神港 | 神戸区、第1区 | 新造船進水 |
| 第1193項 | 阪神港 | 神戸区、第2区 | 水深減少 |
| 第1194項 | 阪神港 | 神戸区、第4区 | 潜水作業 |
| 第1195項 | 明石海峡及び付近 | | 灯浮標交換作業 |
| 第1196項 | 東播磨港及び付近 | | 潜水作業 |
| 第1197項 | 姫路港 | 網干区、第1区 | 岸壁改修工事 |
| 第1198項 | 瀬戸内海 | 家島諸島、家島 | 護岸改修工事 |
| 第1199項 | 四国南岸 | 甲浦港南西方 | 離岸堤築造工事 |
| 第1200項 | 四国南岸 | 室戸岬北西方 | 潜堤築造工事 |
| 第1201項 | 四国南岸 | 高知港付近 | 水路測量 |
| 第1202項 | 四国南岸 | 宿毛湾港 | 重量物荷役作業 |

[海図の改補\(小改正\)のお知らせ\(海上保安庁水路通報第50号\(平成21年12月18日発行\)掲載分\)](#)

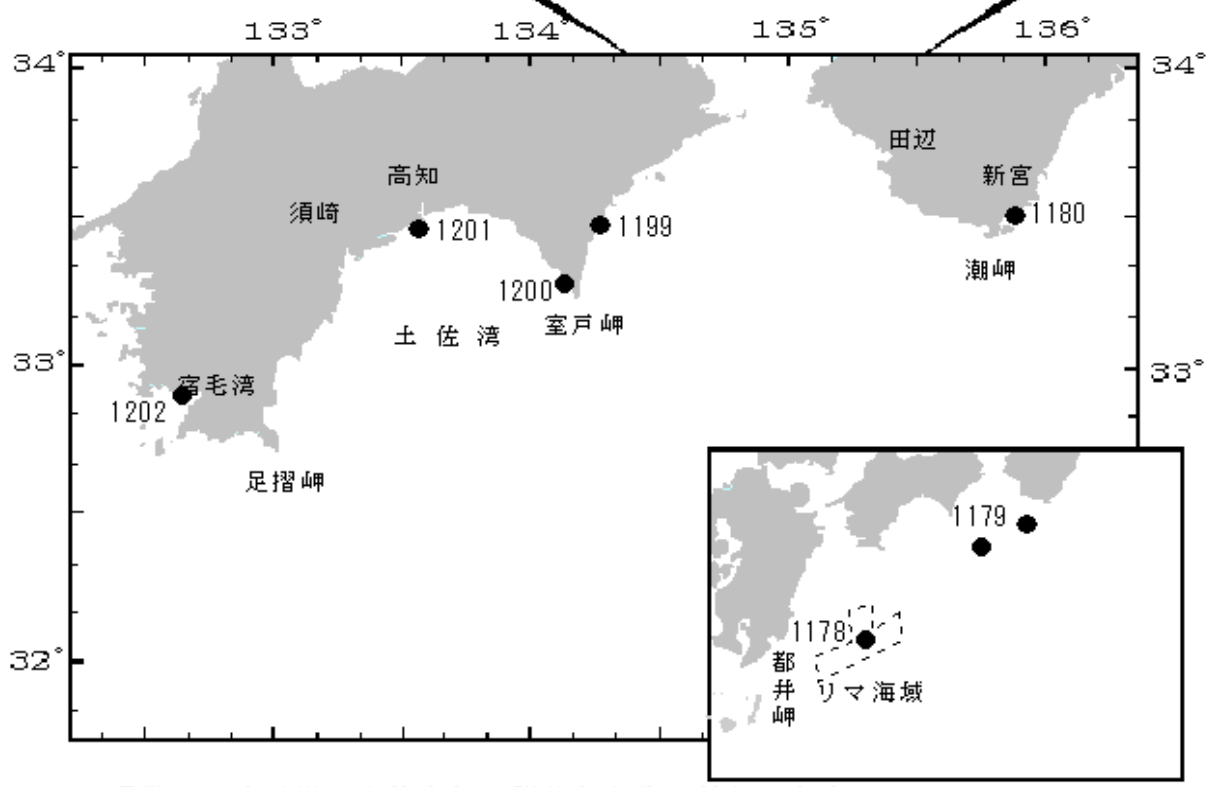
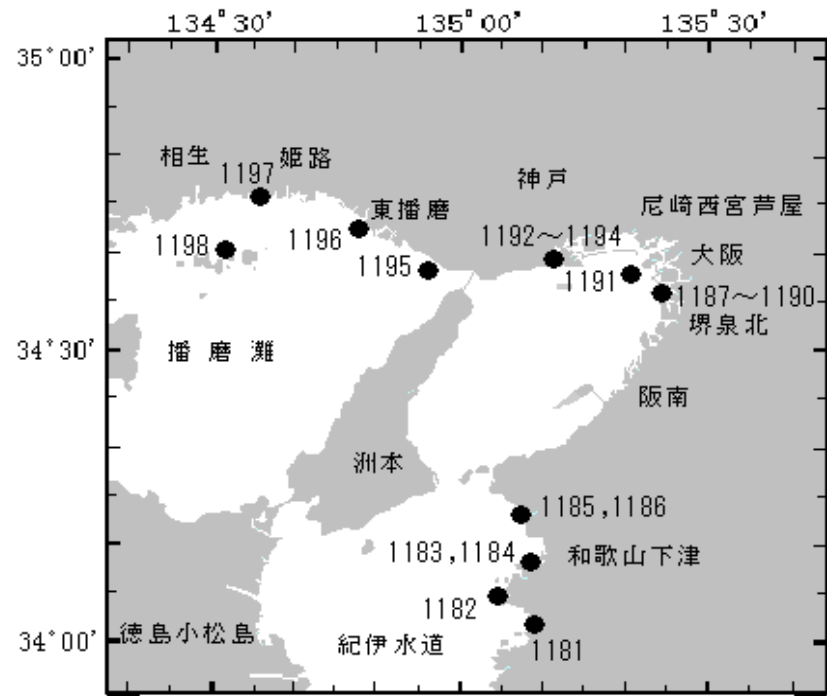
今週は、五管区内の小改正通報はありません。

お知らせ 五管区水路通報の発行について

本年の五管区水路通報は、今号で終了します。
平成22年第1号は、22年1月8日(金)に発行します。

第51号

索引図



※項数は、太平洋で実施される訓練から先に付与します。

五管区水路通報に関するお問合せはこちらまで
 〒650-8551 神戸市中央区波止場町1-1
 第五管区海上保安本部海洋情報部監理課情報係
 TEL: 078-391-6651(内線2515、2516)
 FAX: 078-332-6307(自動受信)

五管区水路通報提供サービス
 FAX: 078-332-6307……最新号(ポーリング受信方式)
 インターネット: URL <http://www1.kaiho.mlit.go.jp/KAN5/tuho/tuho2.htm>

21年1178項 四国南岸 - 足摺岬南方(リマ海域及び付近) 射撃訓練

自衛隊航空機による空対空射撃訓練が実施される。

期間 平成22年1月4日～29日(土曜、日曜及び祝日を除く)

区域1 0600～1800

区域2 0700～1900

区域1 下記8地点により囲まれる区域

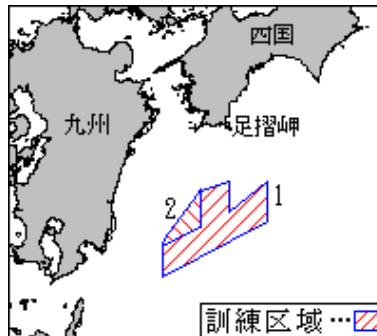
- (1) 32-09-13N 132-59-51E
- (2) 31-48-13N 132-59-51E
- (3) 32-02-13N 133-29-51E
- (4) 31-42-13N 133-29-51E
- (5) 31-04-13N 132-07-51E
- (6) 31-25-13N 132-07-51E
- (7) 31-38-13N 132-37-51E
- (8) 32-01-43N 132-37-51E

区域2 下記5地点により囲まれる区域

- (1) 32-03-13N 132-37-51E
- (2) 31-38-13N 132-37-51E
- (3) 31-25-13N 132-07-51E
- (4) 31-30-43N 132-09-21E
- (5) 32-00-13N 132-34-51E

海図 W157

出所 防衛省



21年1179項 本州南岸 - 潮岬南西方及び室戸岬南東方 水路測量

測量船「明洋」(550トン)による水路測量が実施される。

期間 平成22年1月14日～25日(予備日を含む)

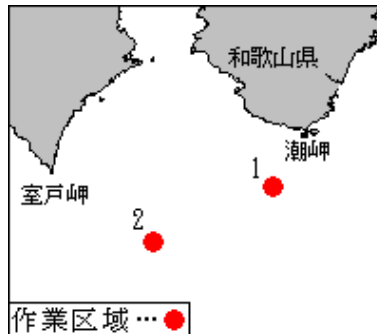
区域 下記2地点

- (1) 33-09-37N 135-34-18Eを中心とする半径0.9海里の円内海域
- (2) 32-52-16N 134-48-50Eを中心とする半径0.8海里の円内海域

備考 白紅白の燕尾旗を掲揚する

海図 W157

出所 海上保安庁海洋情報部



21年1180項 本州南岸 - 梶取埼南西方、森戸埼付近 消波ブロック設置工事

下田原漁港において、潜水土・クレーン付台船による消波ブロック設置工事が実施される。

期間 平成22年1月6日～3月15日 日出～日没

区域 33-31-49N 135-52-30E 付近

備考 作業船アンカーワイヤーの海面下3mの位置を示す赤色浮標が設置される

作業中は警戒船が配備される

海図 W46 - W99 (串本港付近)

出所 串本海上保安署



21年1181項 紀伊水道 - 湯浅湾、湯浅広港 防波堤築造工事

湯浅広港において、起重機船等による防波堤の高上げ作業が実施される。

期間 平成22年1月6日～3月26日（予備日を含む）

位置 下記2地点付近

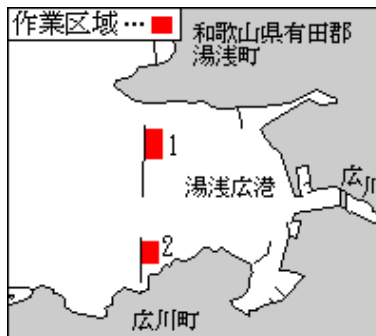
(1) 34-02-04N 135-09-40E

(2) 34-01-46N 135-09-38E

備考 作業船のアンカー位置明示用の黄灯付浮標が設置される
作業中は警戒船が配備される

海図 W150C(JP共)

出所 和歌山海上保安部



21年1182項 和歌山下津港 - 有田区、第3区 重量物荷役作業

箕島漁港付近において、起重機船による重量物荷役作業が実施される。

期間 平成22年1月7日（予備日8日～10日）0530～1520

区域 34-04-54N 135-05-12E 付近

備考 起重機船のアンカー位置を示す浮標が設置される
作業中は警戒船が配備される

海図 W1144

出所 和歌山下津港長



21年1183項 和歌山下津港 - 海南区、第2区 ケーソン据付工事

戸坂漁港において、潜水土・ガット船等によるケーソン据付工事が実施されている。

期間 平成22年3月31日まで 日出～日没

区域 34-08-14N 135-09-31E 付近

備考 作業船のアンカー位置明示用の浮標が設置される
作業中は警戒船が配備される

海図 W1145

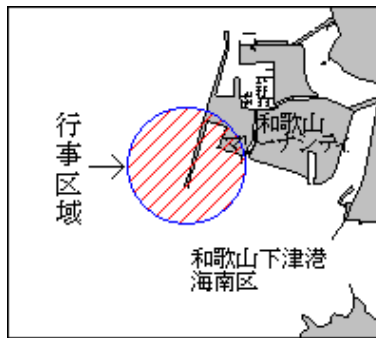
出所 和歌山下津港長



21年1184項 和歌山下津港 - 海南区、第2区及び付近 花火大会

和歌山マリーナシティ付近において、花火大会が実施される。

期日 平成22年1月1日 0000～0100
 区域 34-09.1N 135-10.4E 付近
 備考 上記区域明示用の黄色灯付浮標が8基設置される
 行事中は警戒船が配備される
 海図 W1145
 出所 和歌山下津港長



21年1185項 和歌山下津港 - 和歌山区、第1区 栈橋等改修工事

青岸橋北東において、潜水士・起重機船による栈橋等の係留施設改修工事が実施される。

期間 平成22年1月6日～3月20日（予備日21日～31）日出～日没
 区域 34-13-20N 135-08-46E 付近
 備考 作業船のアンカー位置明示用の黄灯付浮標が設置される
 作業中は警戒船が配備される
 海図 W1150
 出所 和歌山下津港長

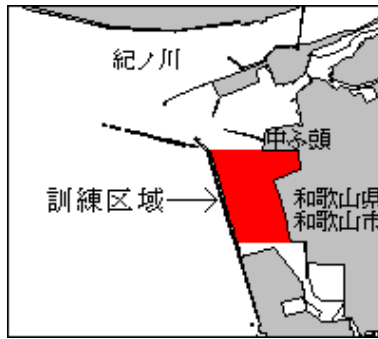


21年1186項 和歌山下津港 - 和歌山区、南区 操船訓練

中ふ頭南西方において、巡視船等による操船訓練が実施されている。

期間 平成21年12月26日まで 0900～1600
 区域 下記4地点及び陸岸で囲まれる海域
 (1) 34-12-44N 135-08-24E（岸線角）
 (2) 34-12-43N 135-08-00E（防波堤上）
 (3) 34-12-09N 135-08-12E（防波堤先端）
 (4) 34-12-10N 135-08-37E（岸線角）

備考 巡視船は「UY」旗を掲揚
 訓練中は警戒船が配備される
 海図 W1150
 出所 和歌山下津港長



21年1187項 阪神港 - 堺泉北区、第1区 オイルフェンス設置作業

北泊地の南側護岸において、潜水士・クレーン付台船によるオイルフェンスの設置作業が実施されている。

期間 平成21年12月26日まで（予備日27日～31日） 日出～日没

区域 34-35-57N 135-26-23E 付近

備考 オイルフェンス明示用の黄灯付浮標が4基設置される
作業中は警戒船が配備される

海図 W1146 (JP共)

出所 阪神港長



21年1188項 阪神港 - 堺泉北区、第2区 重量物荷役作業

日立造船堺工場前面海域において、起重機船による重量物荷役作業が実施される。

期間 平成22年1月4日～6日（予備日7日～9日） 日出～日没

位置 34-34-38N 135-26-37E 付近

備考 起重機船のアンカー位置を示す浮標が設置される
作業中は警戒船が配備される

海図 W1146 (JP共)

出所 阪神港長



21年1189項 阪神港 - 堺泉北区、第5区及び第6区 岸壁築造工事

五管区水路通報21年39号870項削除

泉大津沖埋立処分場前面において、潜水士・起重機船等による岸壁築造工事が期間を変更して実施されている。

期間 平成22年3月10日まで 日出～日没

区域 34-31-14N 135-23-02E 付近

備考 作業船のアンカー位置明示用の浮標が設置される
作業中は警戒船が配備される

海図 W1110 (JP共)

出所 阪神港長



21年1190項 阪神港 - 堺泉北区、第6区 掘下げ作業

浜寺航路南方において、スパッド式グラブ船による掘下げ作業が実施される。

期間 平成22年1月4日～3月19日まで（予備日を含む）日出～日没

位置 下記2地点付近

(1) 34-33-13N 135-22-59E

(2) 34-33-02N 135-22-47E

備考 作業中は警戒船が配備される

海図 W1110(JP共)

出所 阪神港長



21年1191項 阪神港 - 大阪区 水路測量

阪神港大阪区において水路測量が実施される。

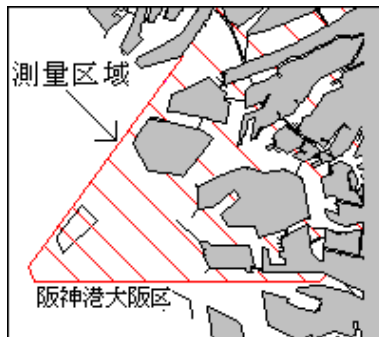
期間 平成22年1月1日～31日

区域 阪神港大阪区全域(付図参照)

備考 測量船は白紅白の燕尾旗を掲揚

海図 W123(JP共) - W1103(JP共)

出所 五本部海洋情報部



21年1192項 阪神港 - 神戸区、第1区 新造船進水

川崎造船神戸工場第4船台前面海域において、新造船(約31,000トン、長さ約190m)が進水する。

日時 平成22年1月7日(予備日8日) 1115

区域 下記4地点を結ぶ線及び陸岸により囲まれる区域

(1) 34-40-26N 135-11-17E(岸線上)

(2) 34-40-33N 135-11-41E

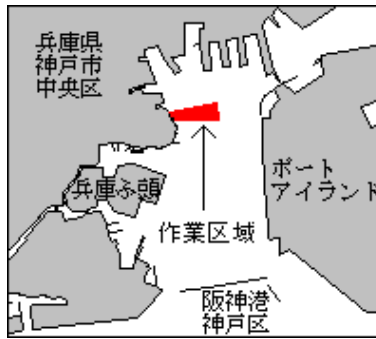
(3) 34-40-24N 135-11-44E

(4) 34-40-23N 135-11-20E(岸線上)

備考 1045～1230の間、上記区域を示す赤旗が4本設置される
警戒船が配備される

海図 W101A(JP共) - W101B(JP共)

出所 阪神港長



21年1193項 阪神港 - 神戸区、第2区 水深減少

第6防波堤南方において、水深が海図記載より約1m減少している。

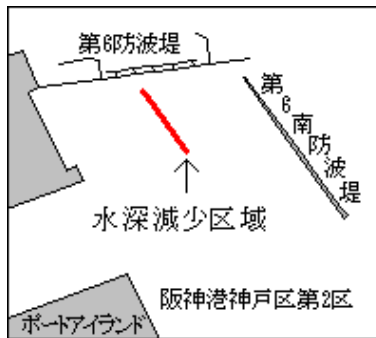
区域 下記2地点を結ぶ線上付近

(1) 34-39-59.3N 135-14-33.1E

(2) 34-40-08.2N 135-14-23.5E

海図 W101A(JP共)

出所 五本部海洋情報部



21年1194項 阪神港 - 神戸区、第4区 潜水作業

兵庫運河において、潜水士による護岸防食作業が実施される。

期間 平成22年1月6日～2月6日(予備日7日～13日) 日出～日没

位置 34-39-20N 135-09-42E 付近

海図 W101B(JP共)

出所 阪神港長



21年1195項 明石海峡及び付近 灯浮標交換作業

潜水士・スパッド台船による灯浮標交換作業が実施される。

期間 平成22年1月8日(予備日9日、23日、24日) 日出～日没

名称 セメント磯東灯浮標(灯台表第1巻3827)(34-38.4N 134-58.3E)

セメント磯中灯浮標(灯台表第1巻3828)(34-38.4N 134-57.8E)

セメント磯西灯浮標(灯台表第1巻3829)(34-38.6N 134-57.2E)

備考 作業中は警戒船が配備される

海図 W131(JP共)

出所 神戸海上保安部



21年1196項 東播磨港及び付近 潜水作業

加古川河口及び付近において、潜水土による漁場調査が実施されている。

期間 平成21年12月29日まで（予備日を含む）日出～日没

位置 下記4地点

(1) 34-43-29N 134-48-14E

(2) 34-43-25N 134-47-49E

(3) 34-43-15N 134-47-09E

(4) 34-43-08N 134-46-59E

備考 作業区域明示用の赤色浮標が設置される

作業中は警戒船が配備される

海図 W107（J P 共）

出所 東播磨港長



21年1197項 姫路港 - 網干区、第1区 岸壁改修工事

吉美岸壁において、潜水土・クレーン車による岸壁改修工事が実施される。

期間 平成22年1月5日～3月25日（予備日3月26日～4月30日）日出～日没

区域 34-46-39N 134-36-23E 付近

海図 W134B

出所 姫路港長



21年1198項 瀬戸内海 - 家島諸島、家島 護岸改修工事

家島漁港において、潜水土・クレーン付台船による護岸改修工事が実施される。

期間 平成22年1月5日～7月31日

区域 34-40-26N 134-31-55E 付近

備考 作業船のアンカー位置明示用の橙色浮標が設置される

作業中は警戒船が配備される

海図 W1113

出所 五本部海洋情報部



21年1199項 四国南岸 - 甲浦港南西方 離岸堤築造工事

松ヶ鼻南西方において、潜水土・起重機船による離岸堤延長工事が実施される。

期間 平成22年1月7日～19日（予備日平成1月20日～2月15日）日出～日没

区域 33-30.4N 134-16.4E 付近

海図 W77(JP共) - W108(JP共)

出所 高知海上保安部



21年1200項 四国南岸 - 室戸岬北西方 潜堤築造工事

五管区水路通報21年41号939項削除

行当埼東方において、潜水土・起重機船等による潜堤築造工事が期間を変更して実施されている。

期間 平成22年2月15日まで（予備日2月16日～3月25日）日出～日没

区域 33-17.9N 134-07.3E 付近

備考 作業中は警戒船が配備される

海図 W77(JP共) - W108(JP共)

出所 高知海上保安部



21年1201項 四国南岸 - 高知港付近 水路測量

物部川河口から宇佐港付近において水路測量が実施される。

期間 平成22年1月7日～31日（予備日2月1日～15日）

区域 下記3地点付近

(1) 33-31.6N 133-38.5E

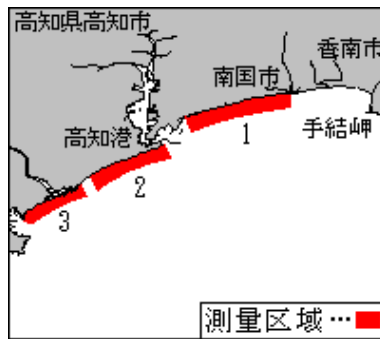
(2) 33-28.9N 133-32.0E

(3) 33-27.4N 133-28.8E

備考 作業船は白紅白の燕尾旗を掲揚

海図 W108(JP共)

出所 五本部海洋情報部



21年1202項 四国南岸 - 宿毛湾港 重量物荷役作業

池島岸壁において、起重機船による重量物荷役作業が実施される。

期間 平成22年1月5日～3月25日 日出～日没

位置 32-55-09N 132-40-34E 付近

備考 作業船アンカーワイヤーの海面下2mの位置を示す浮標が設置される

海図 W1237 (分図「宿毛湾港」共)

出所 宿毛海上保安署

